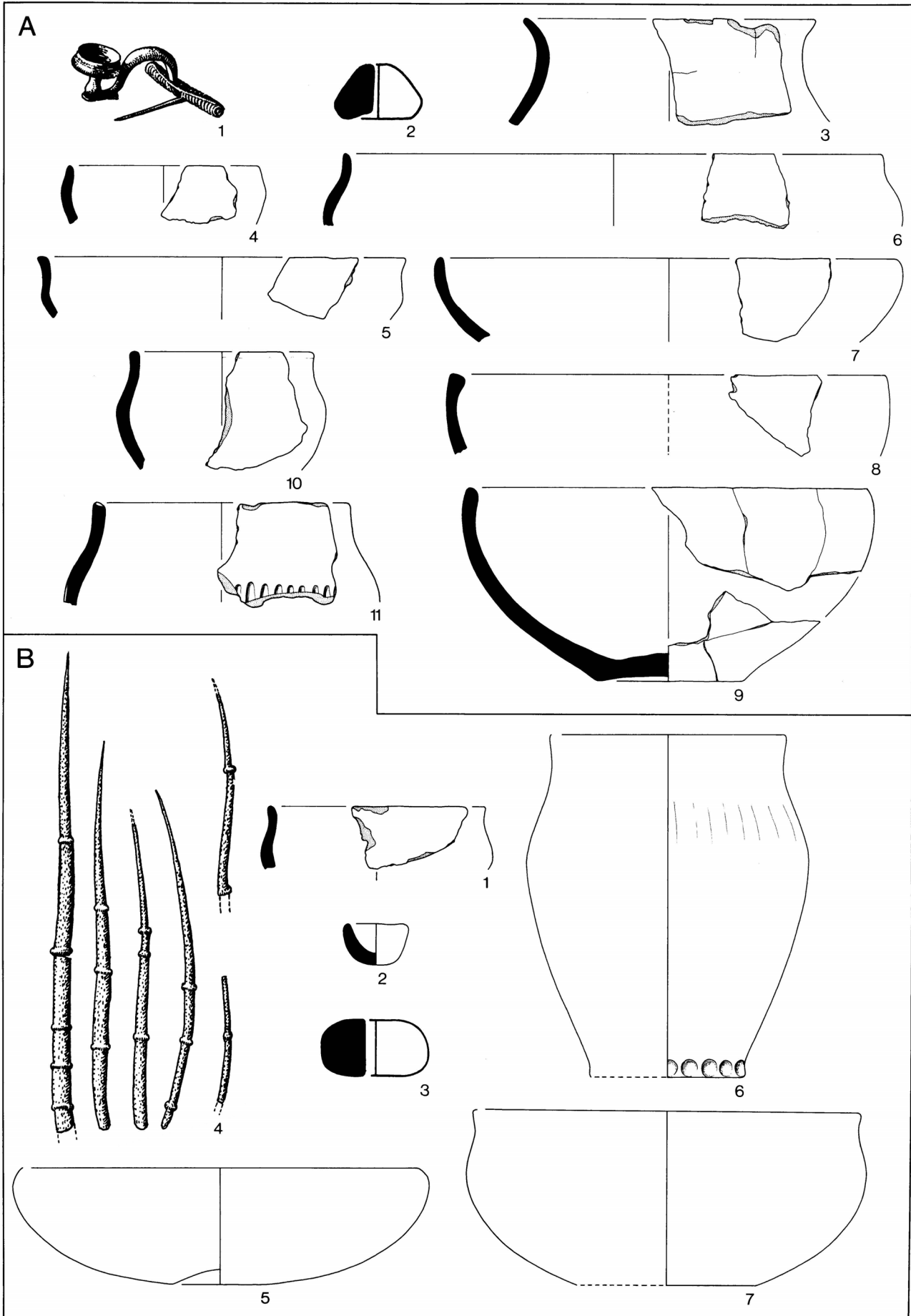
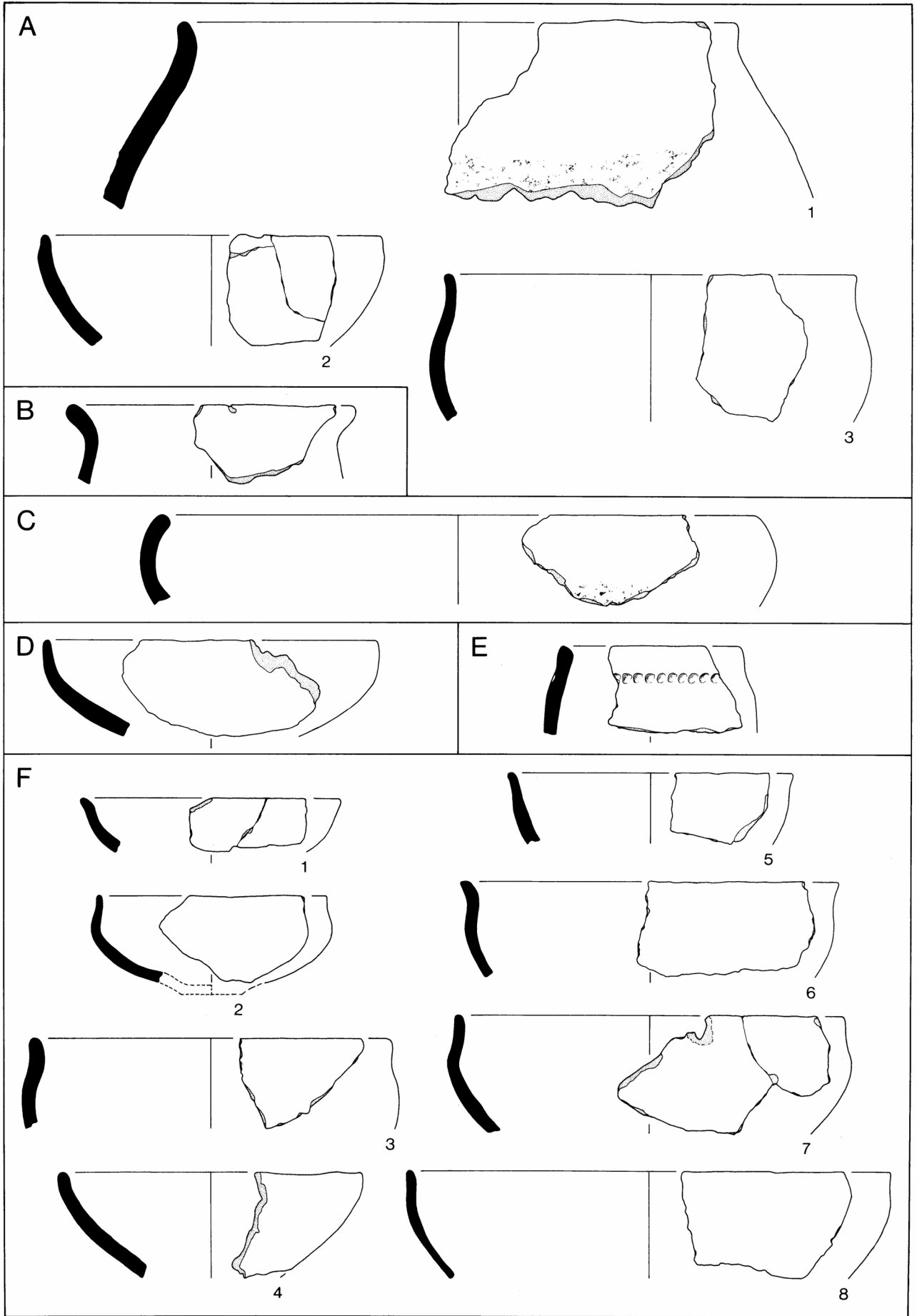


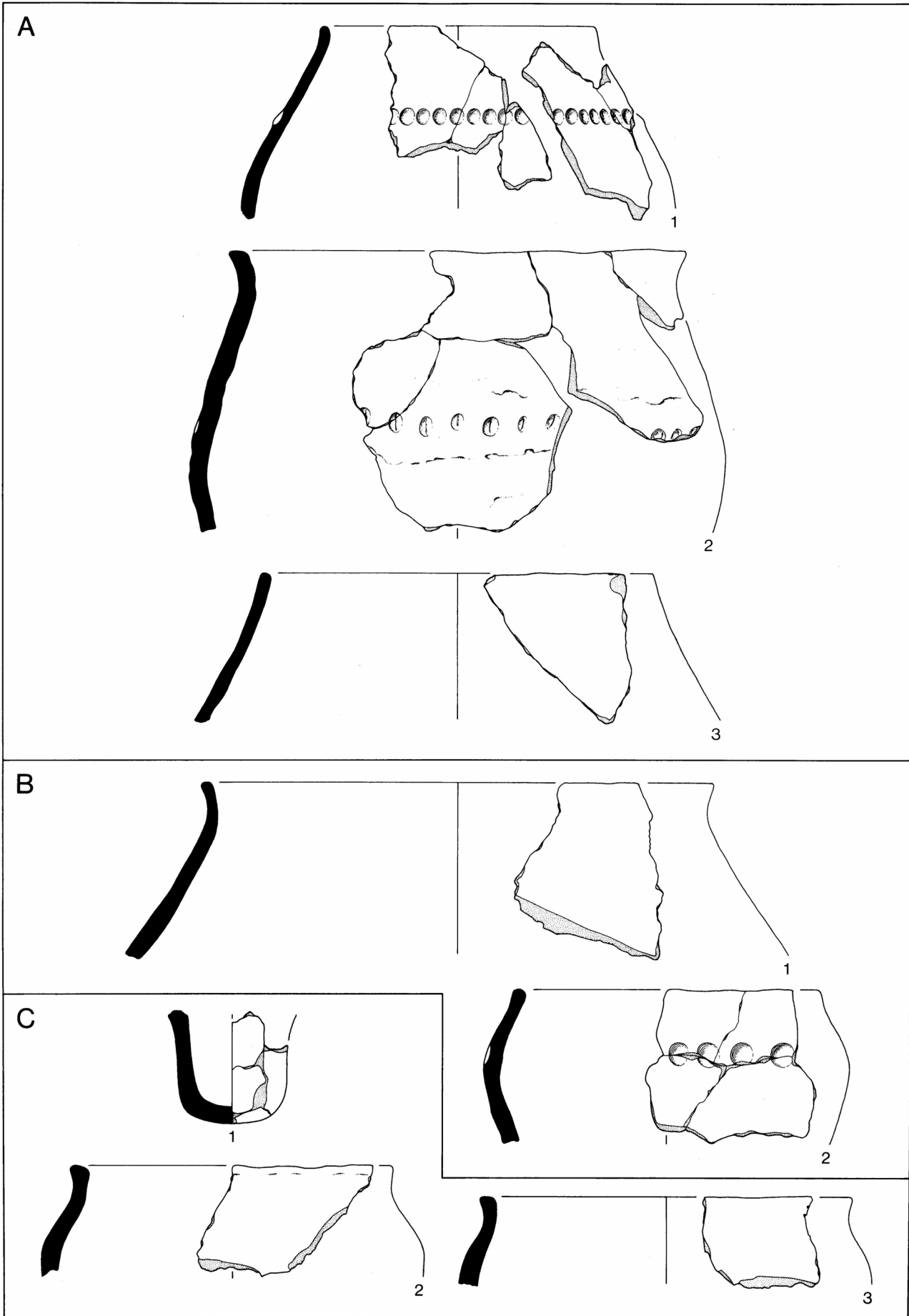
Heilbronn, HN. A-C, 'Villmat' (247): A Goethe-/Weinsberger Str. (247f); B: Villmatstraße (247n); C Bereich Augustinus-Kirche (247c-e). D Kaiserstraße (251).
M. 1:3.



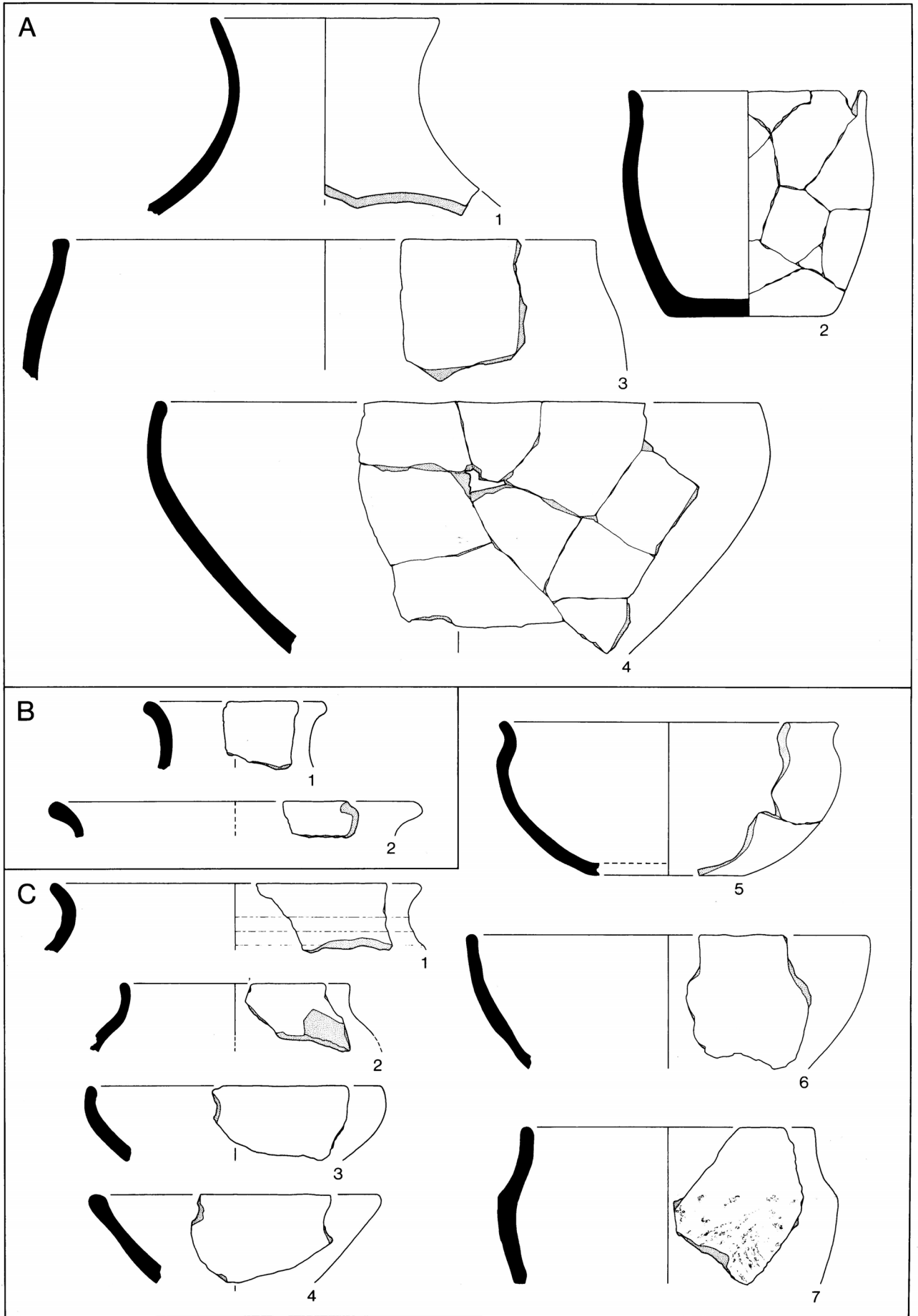
Heilbronn-Böckingen, HN, Sandgrube Sieber (254a): A Funde 1923; B: Grube 1/1924.
 A, 1 Bronze, B, 4 Knochen. A, 1-2. B, 4 M. 2:3; sonst M. 1:3.



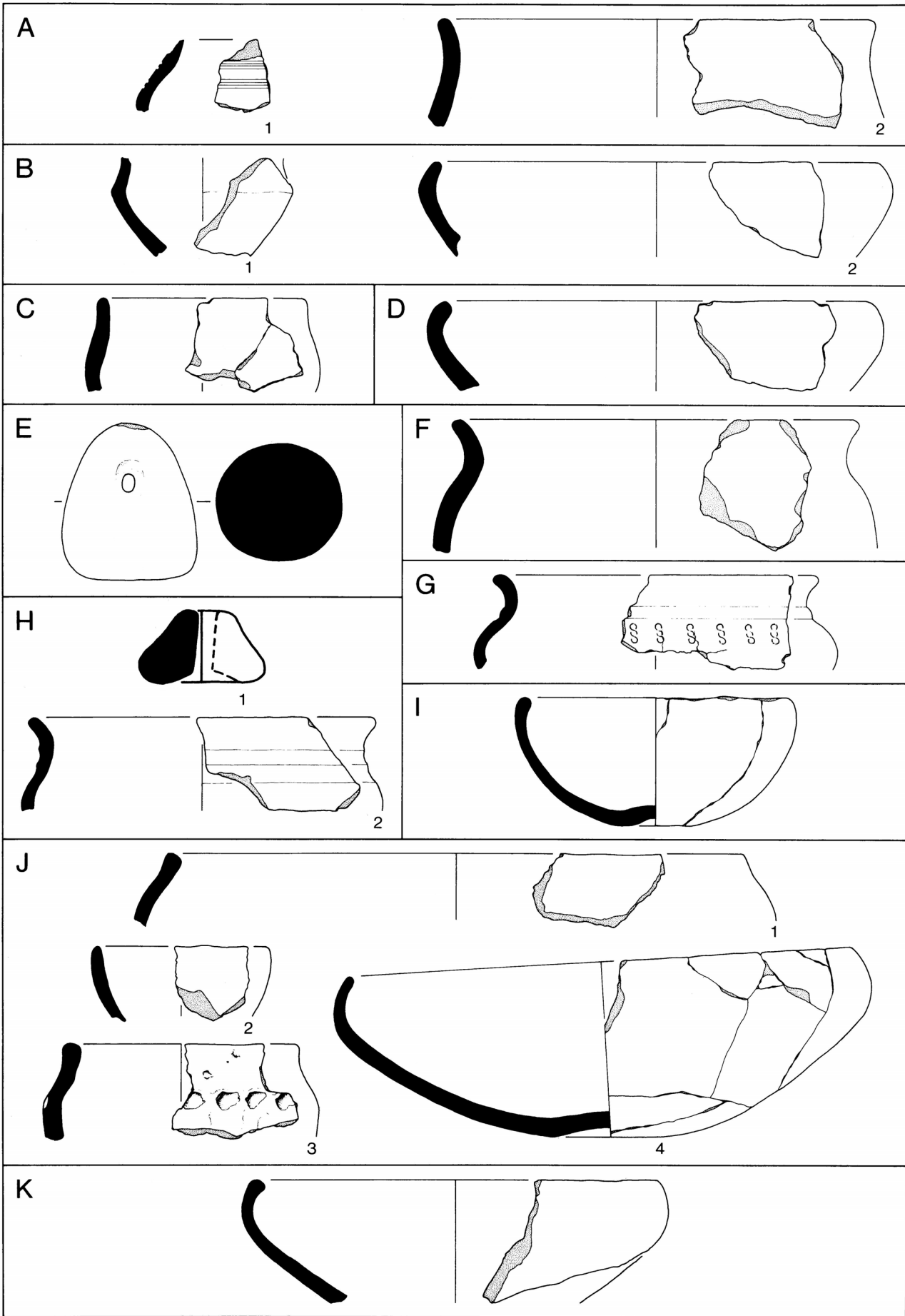
Heilbronn-Böckingen, HN, 'Steinäcker'/'Sumpfäcker' (255): A Kastellbereich 1895/97 (255a); B Landwehr (255b); C Kastellbereich (255o); D Kastellbereich (255p); E ,Sumpfäcker, Grube 1' (255h); F Betriebsgelände Fa. Tuchel (255i).
M. 1:3.



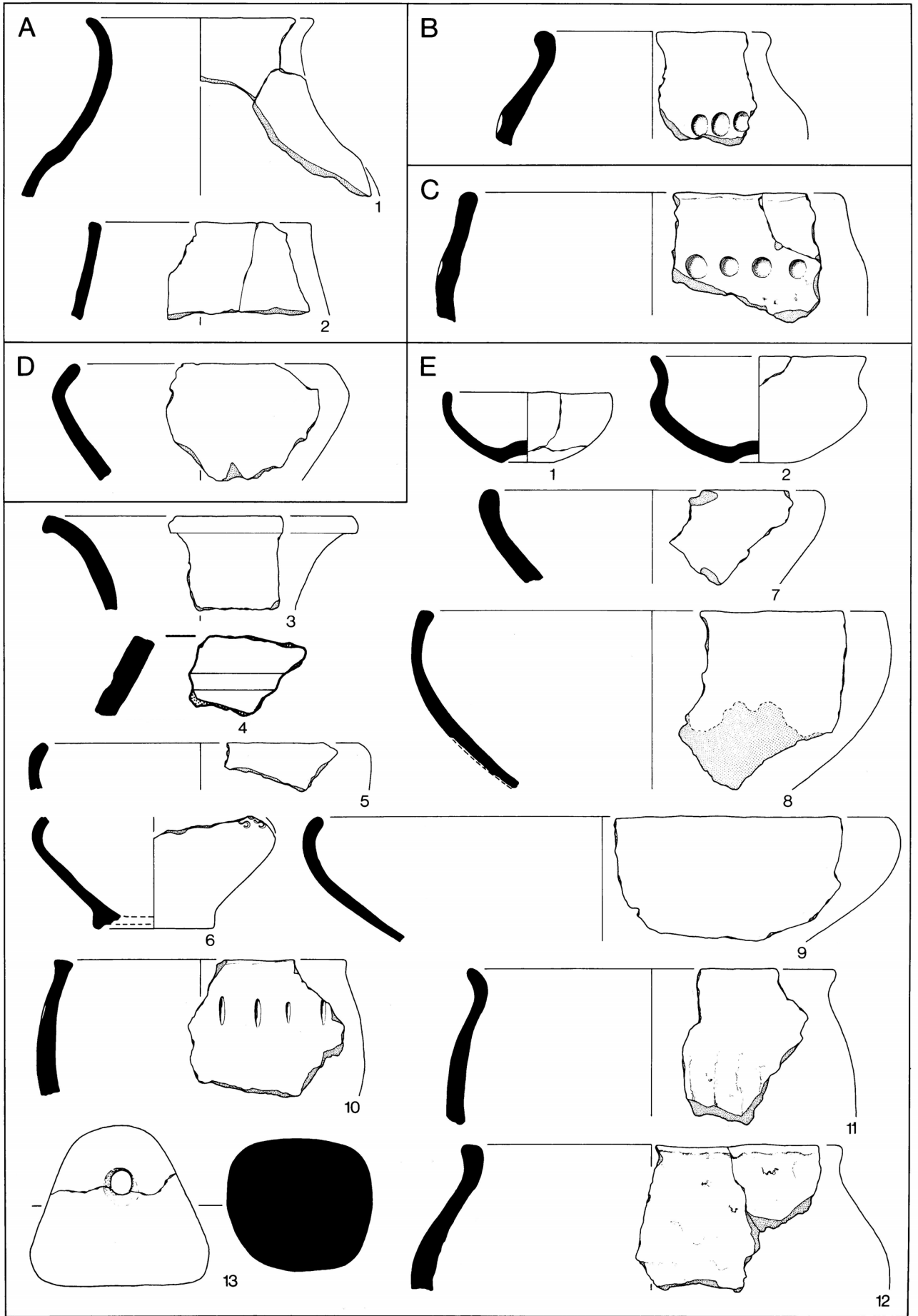
Heilbronn-Böckingen, HN. 'Steinäcker'/'Sumpfäcker' (255): A Betriebsgelände Fa Tuchel (255i); B Kanalstraße (255m); C Parkplatz Fa. Tuchel (255i).
M. 1:3



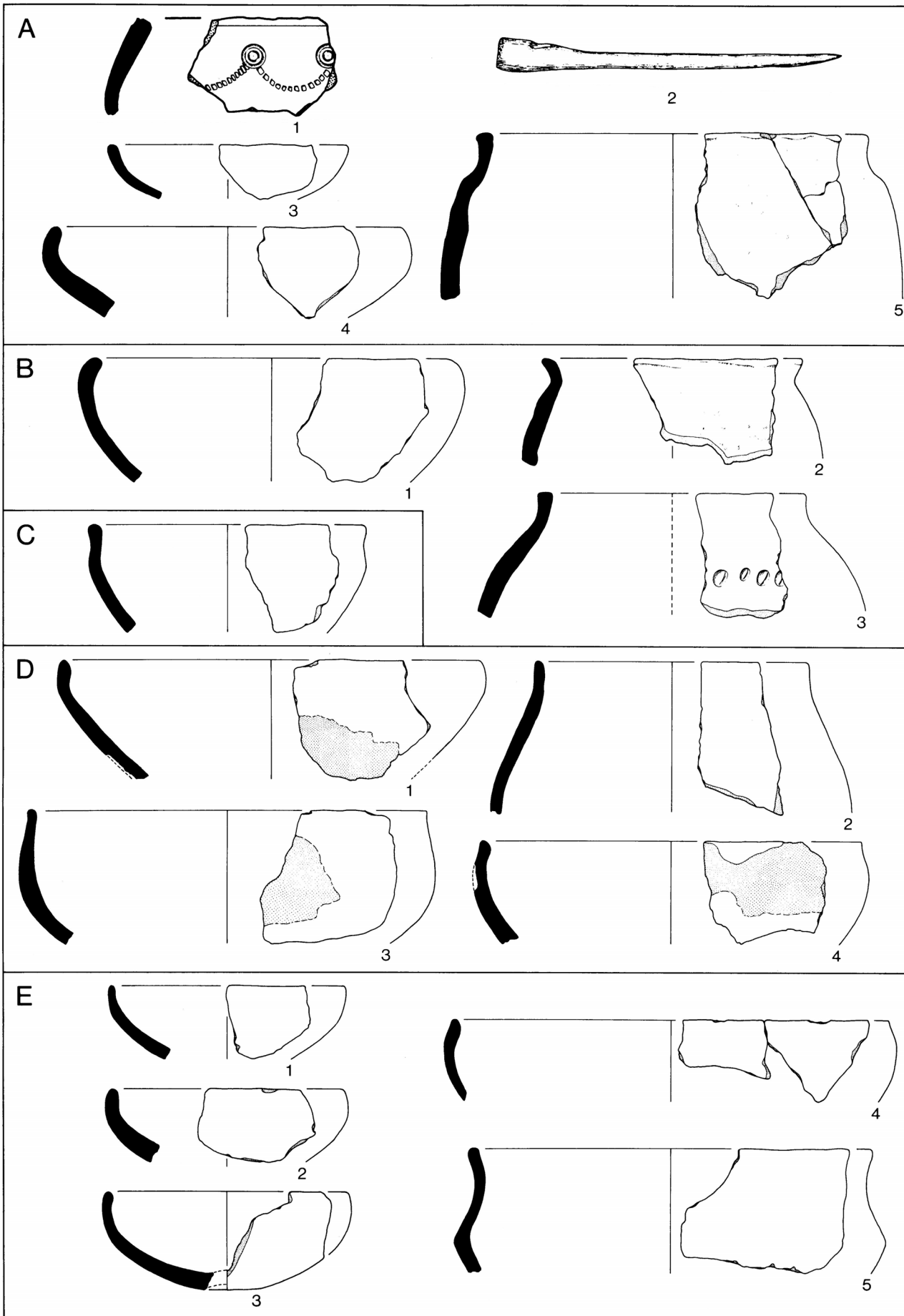
Heilbronn-Böckingen, HN. A Kastellbereich, Osttor, Grube 22 (255k); B ‚Haselter‘ (259a); C ‚Haselter‘, Baumstück Rosenberger (259b).
M. 1:3.



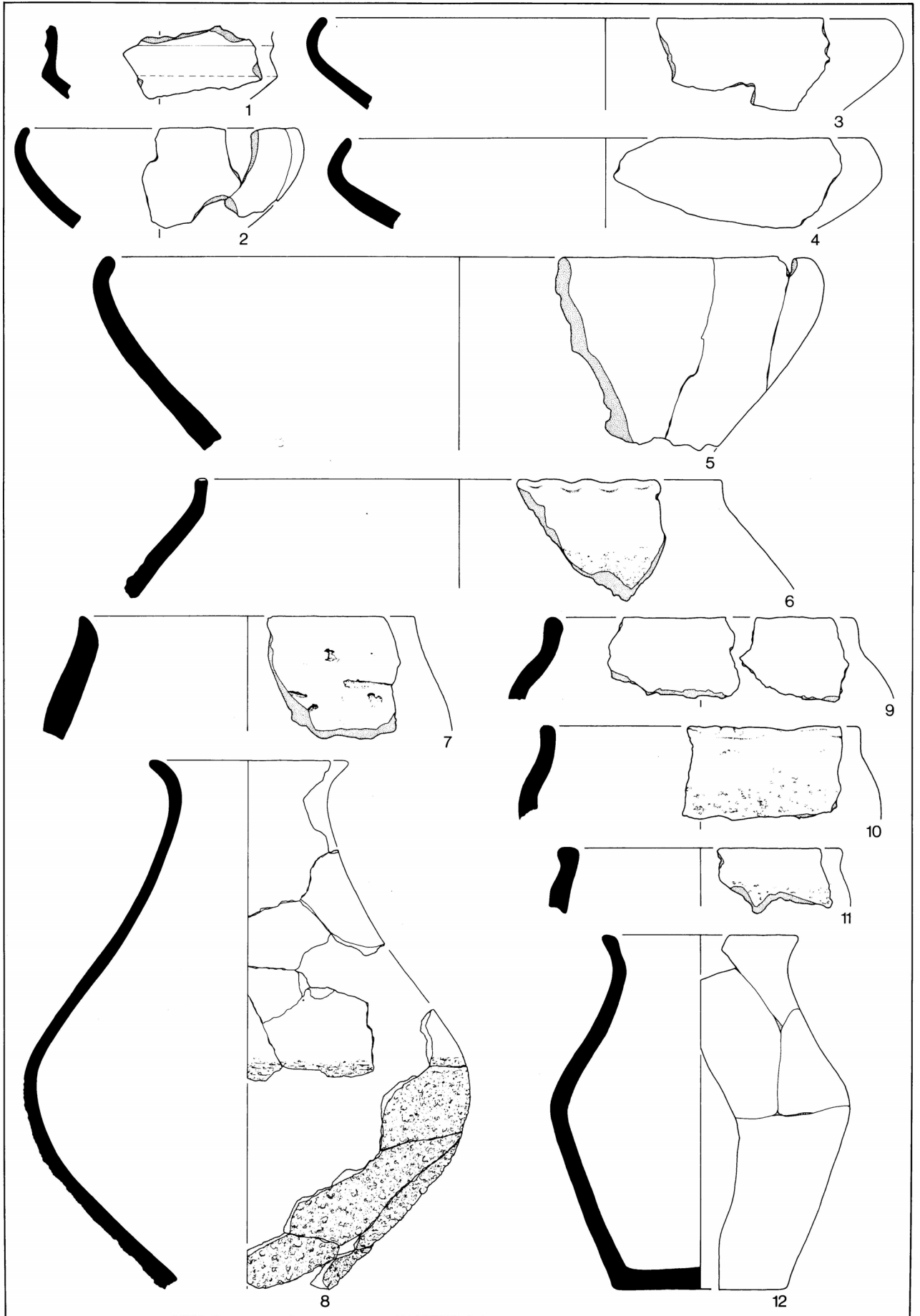
Heilbronn-Böckingen, HN. A Adolf-Alter-Str. (258c). B Landwehrstraße (257d). C Landwehrstraße (257b). D. E Heidelberger Straße (258g). F Krumme Str./Sturzstr. (258e); G ‚Haselter‘, Garten Kübler (259d); H Längelterstraße (260a). J. K ‚Heckenäcker‘ (262).
 H, 1 M. 2:3; sonst M. 1:3.



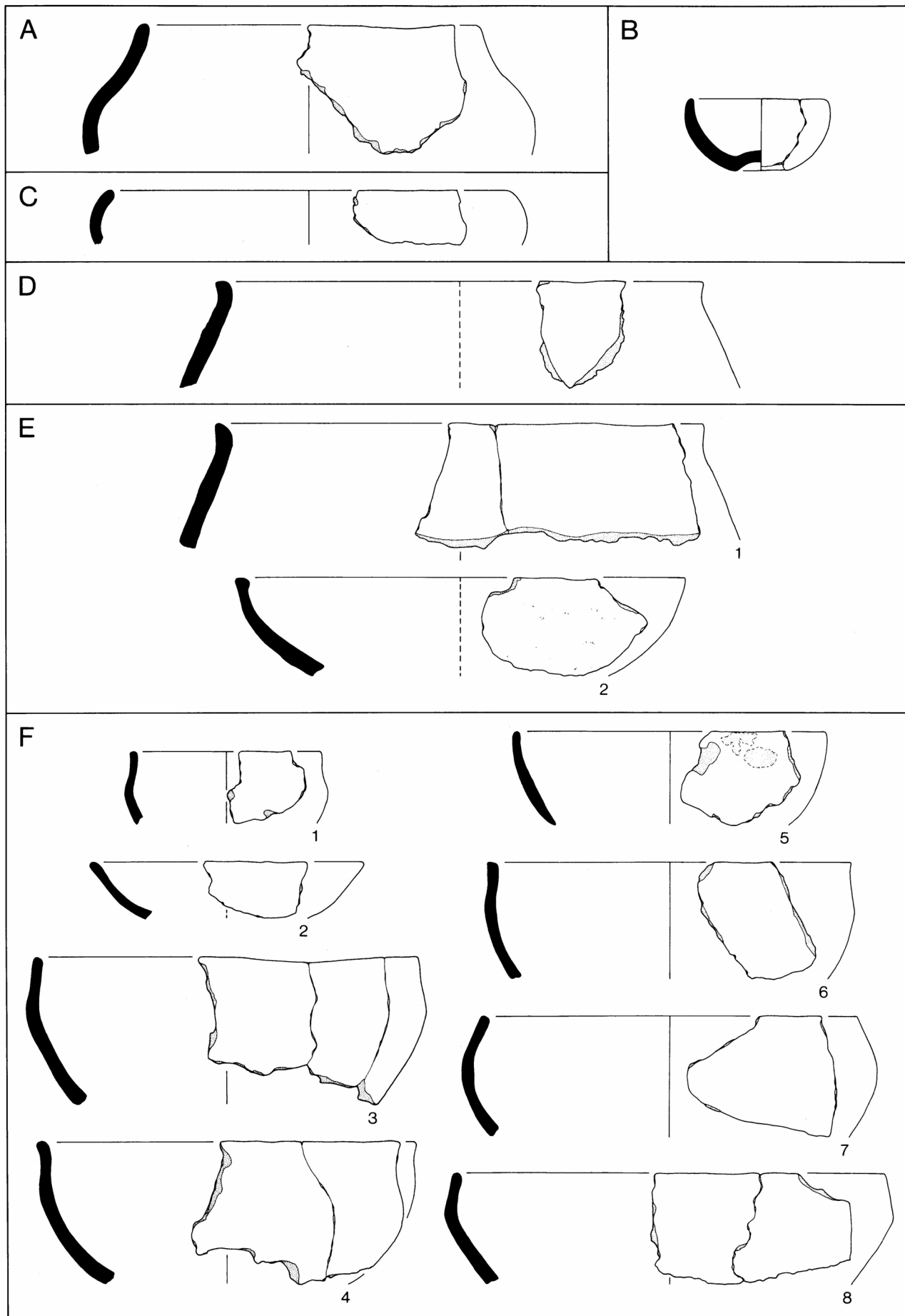
Heilbronn-Böckingen, HN. A ‚Haselter‘, Friedrich-/Huttenstr. (259l). B-E ‚Schollenhalde‘ (262): B. C FSt.? (262h); D Ittlinger Straße (262d); E Massenbacher Str. (262f).
 E, 34 M. 2:3; sonst M. 1:3.



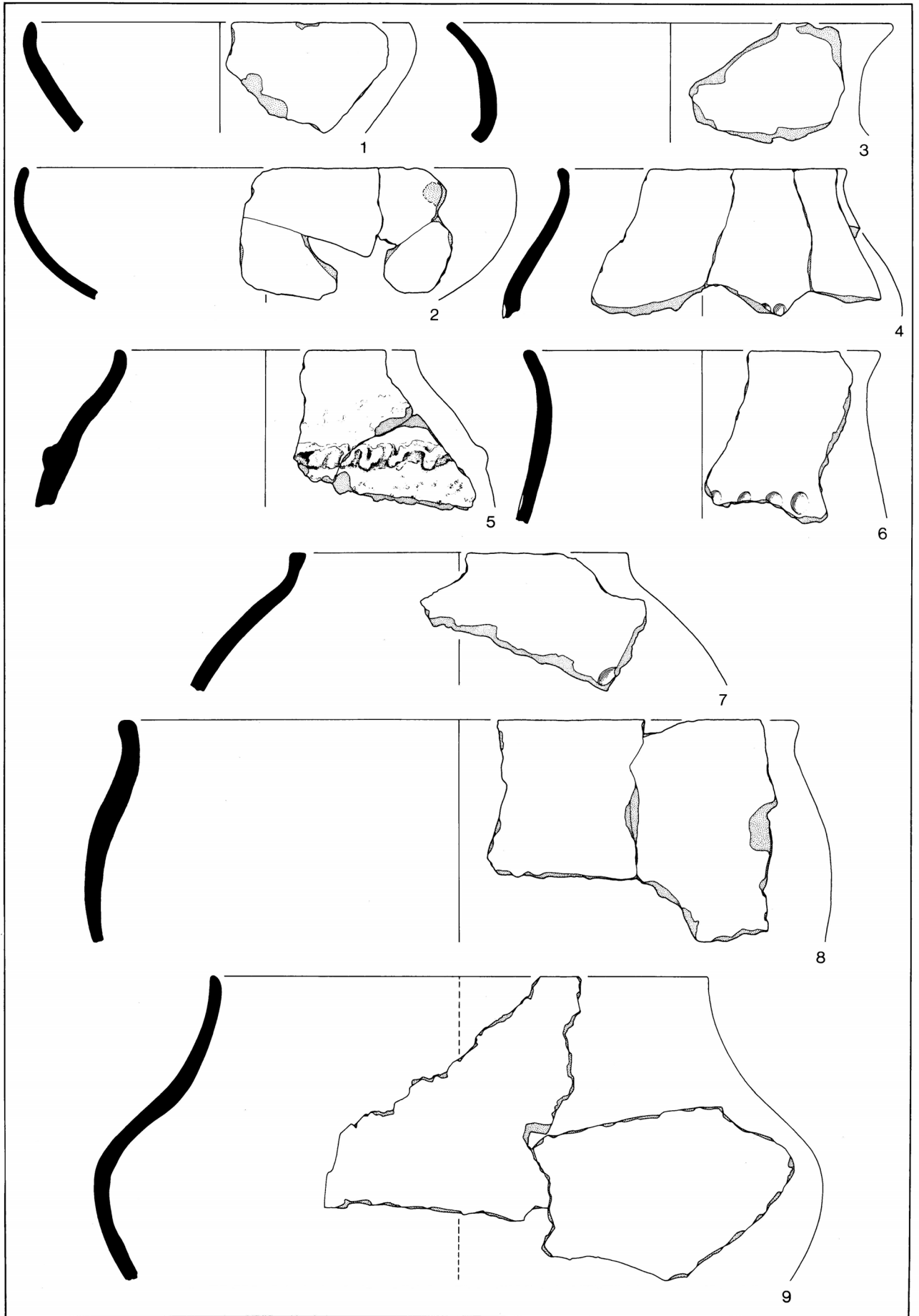
Heilbronn-Böckingen, HN. A. B ‚Schollenhalde‘ (262): A Schwaigerner Str. (262g); B ‚Auf der Schanz‘ (262h). C-E ‚Kappelfelde‘ (263): C. D Ludwigsburger Str. (263b); E Zabergäustraße (263d).
 A, 2 Knochen. A, 1-2 M. 2:3; sonst M. 1:3.



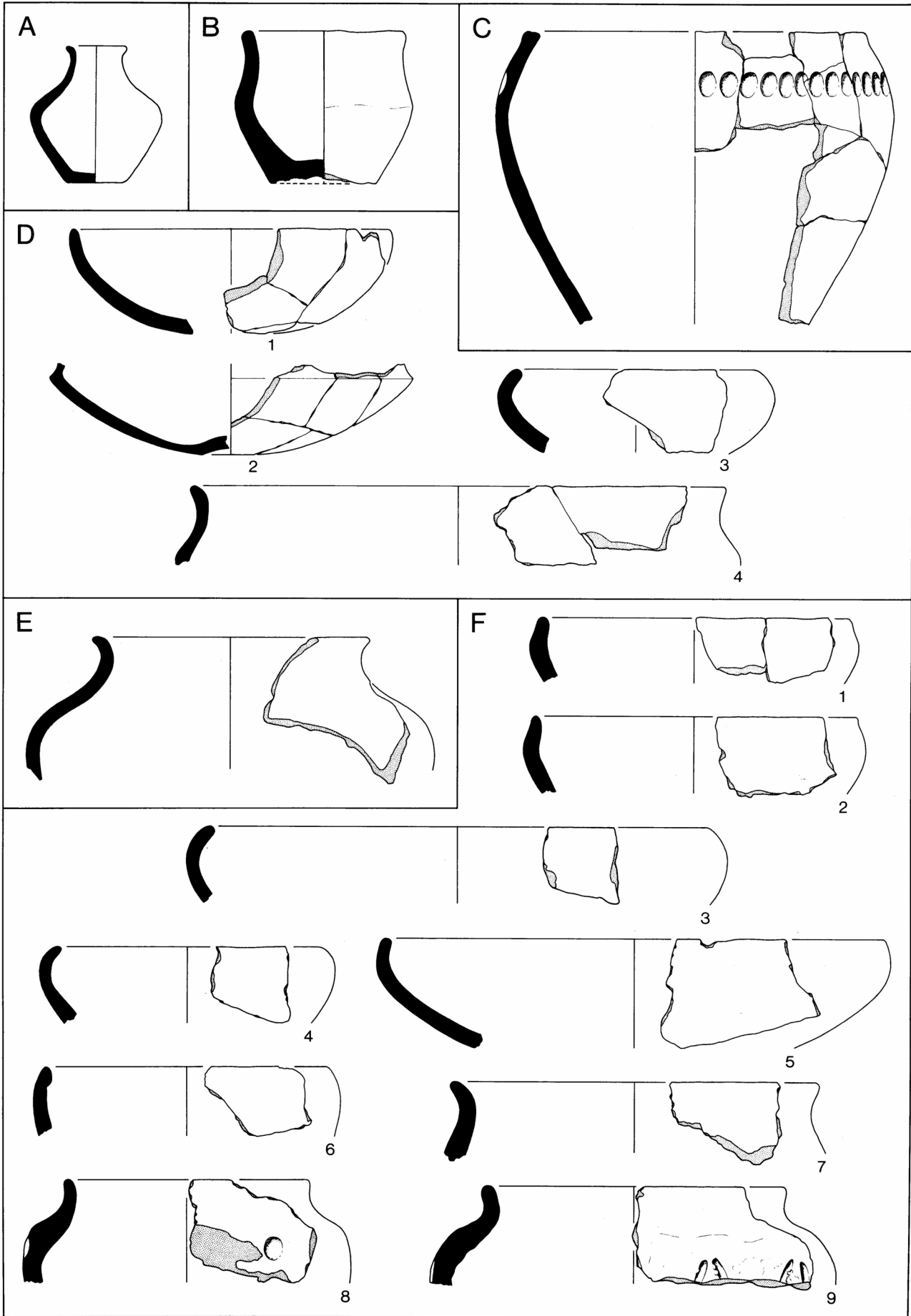
Heilbronn-Böckingen, HN, 'Kappelfelde', Zabergäustraße (263d).
 8 M. 1:4; sonst M. 1:3.



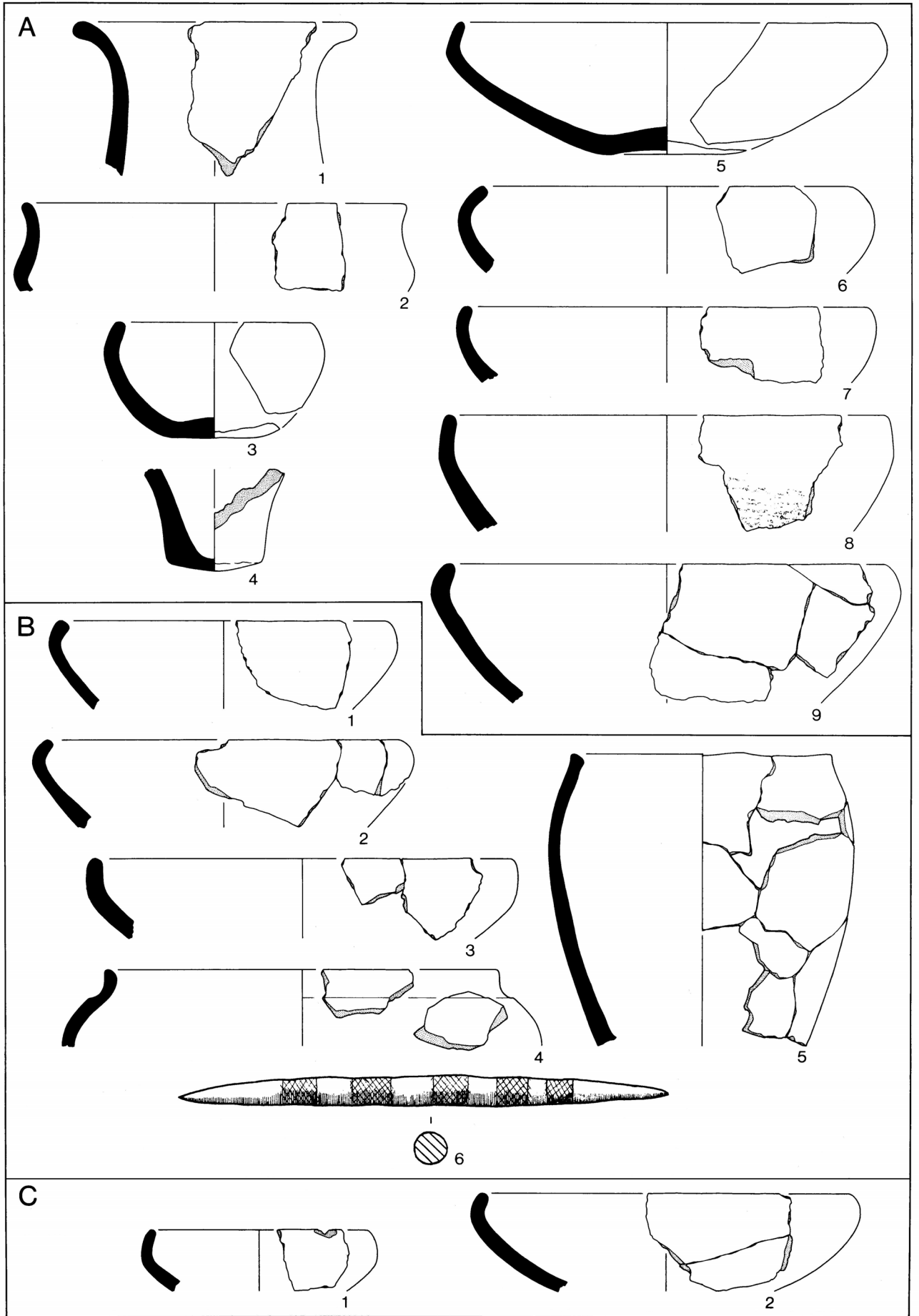
Heilbronn-Böckingen, HN. A-E ‚Kappelfelde‘ (263): A Jäckleinstr. 1961 (263h); B Jäckleinstr. 1959 (263g); C Hofstattstr. (263i); D Jäckleinstr. 1937 (263f). E Ulrich-Fischer-Weg (263j). F ‚Schafweinberge‘, Lortzingstr. (254d).
M. 1:3.



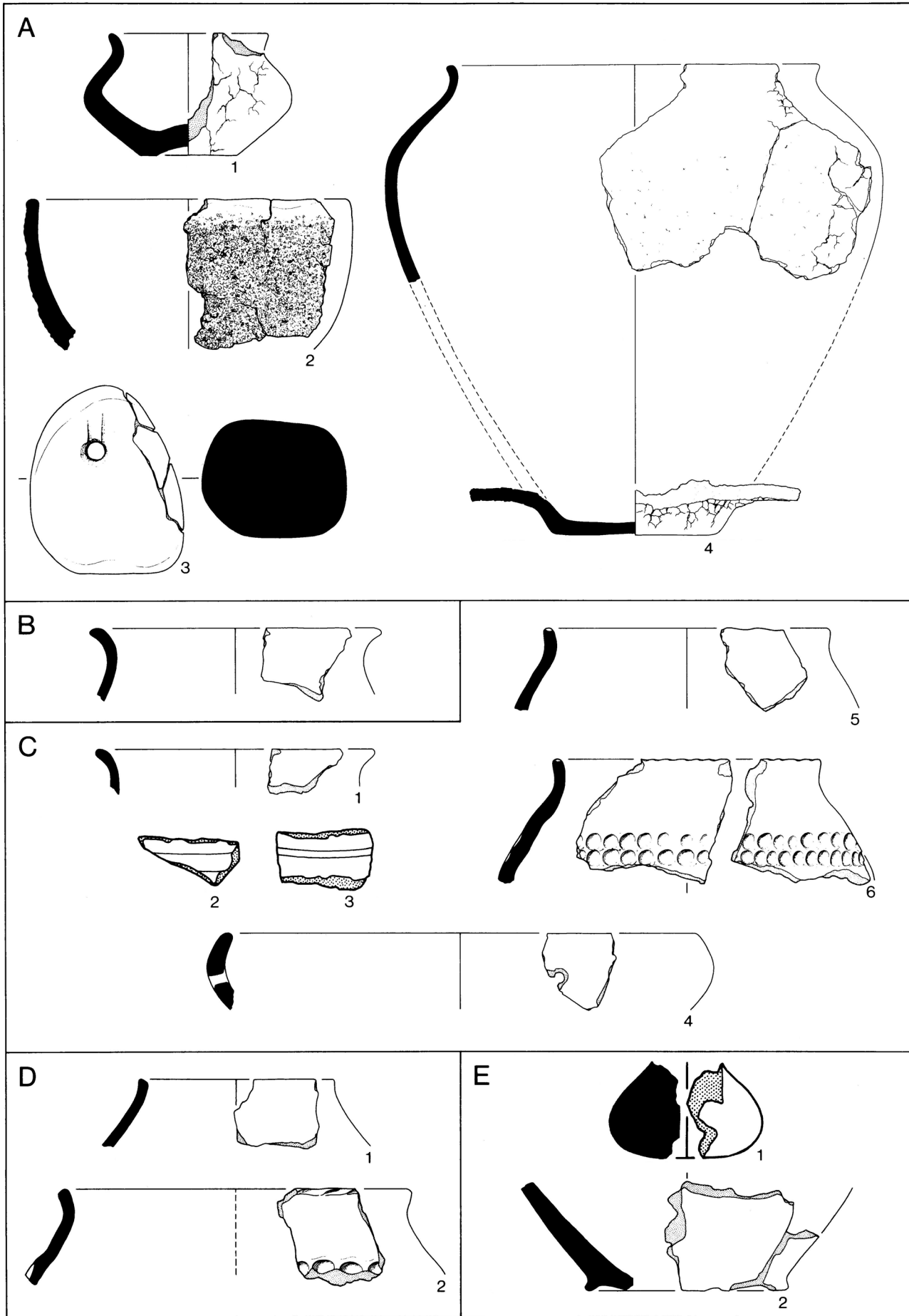
Heilbronn-Böckingen, HN, 'Schafweinberge', Lortzingstraße (264d).
9 M. 1:4; sonst M. 1:3.



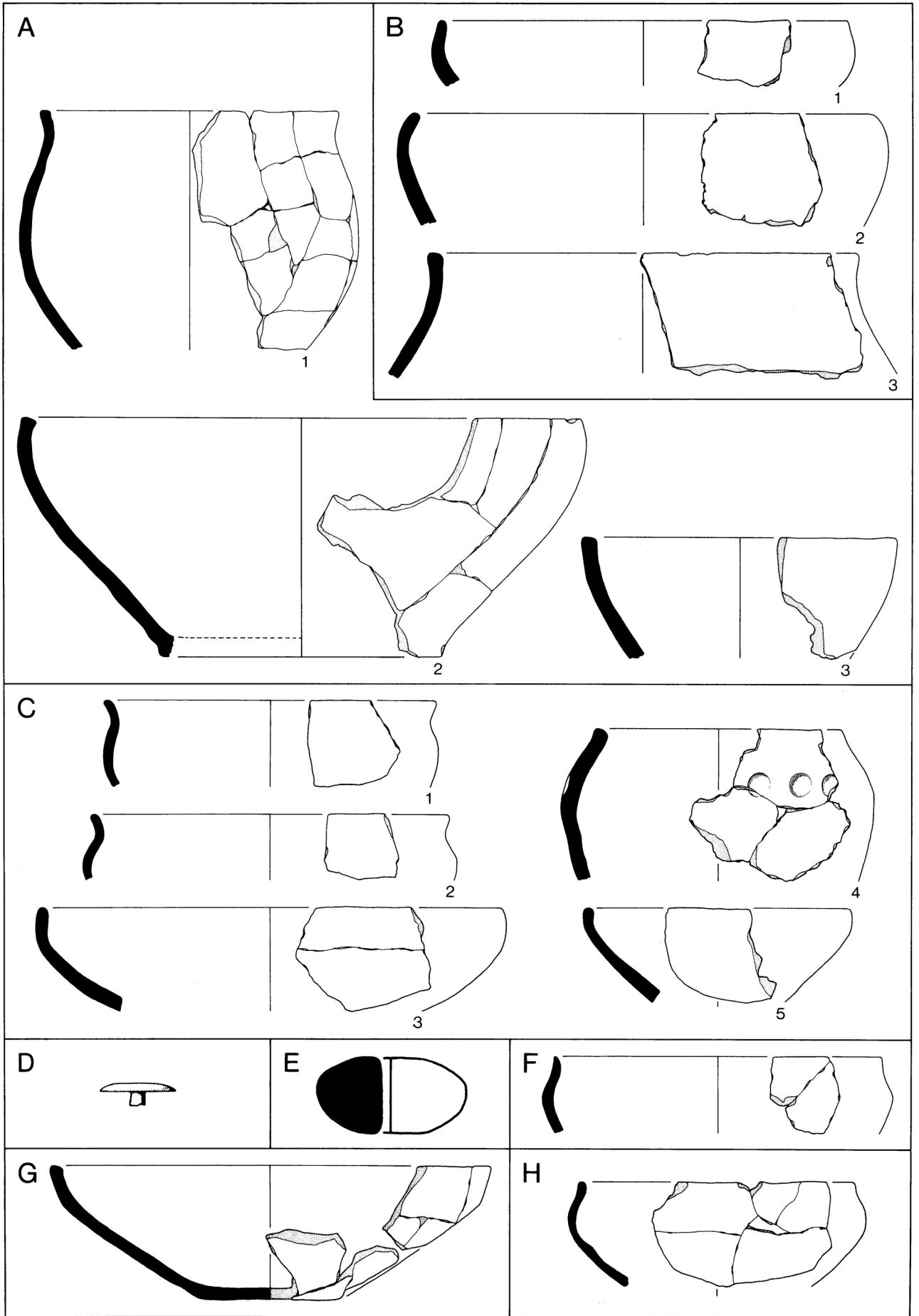
A-C Heilbronn-Böckingen, HN: A 'Klamme', Rangierbahnhof (265a); B 'Klammenäcker' (265b); C 'Eildich' (269). D-F Heilbronn-Frankenbach, HN: D 'Zweibäumlesäcker' (273); E 'Hüttberg' 1935 (277a); F 'Hüttberg' 1951 (277b).
M. 1:3.



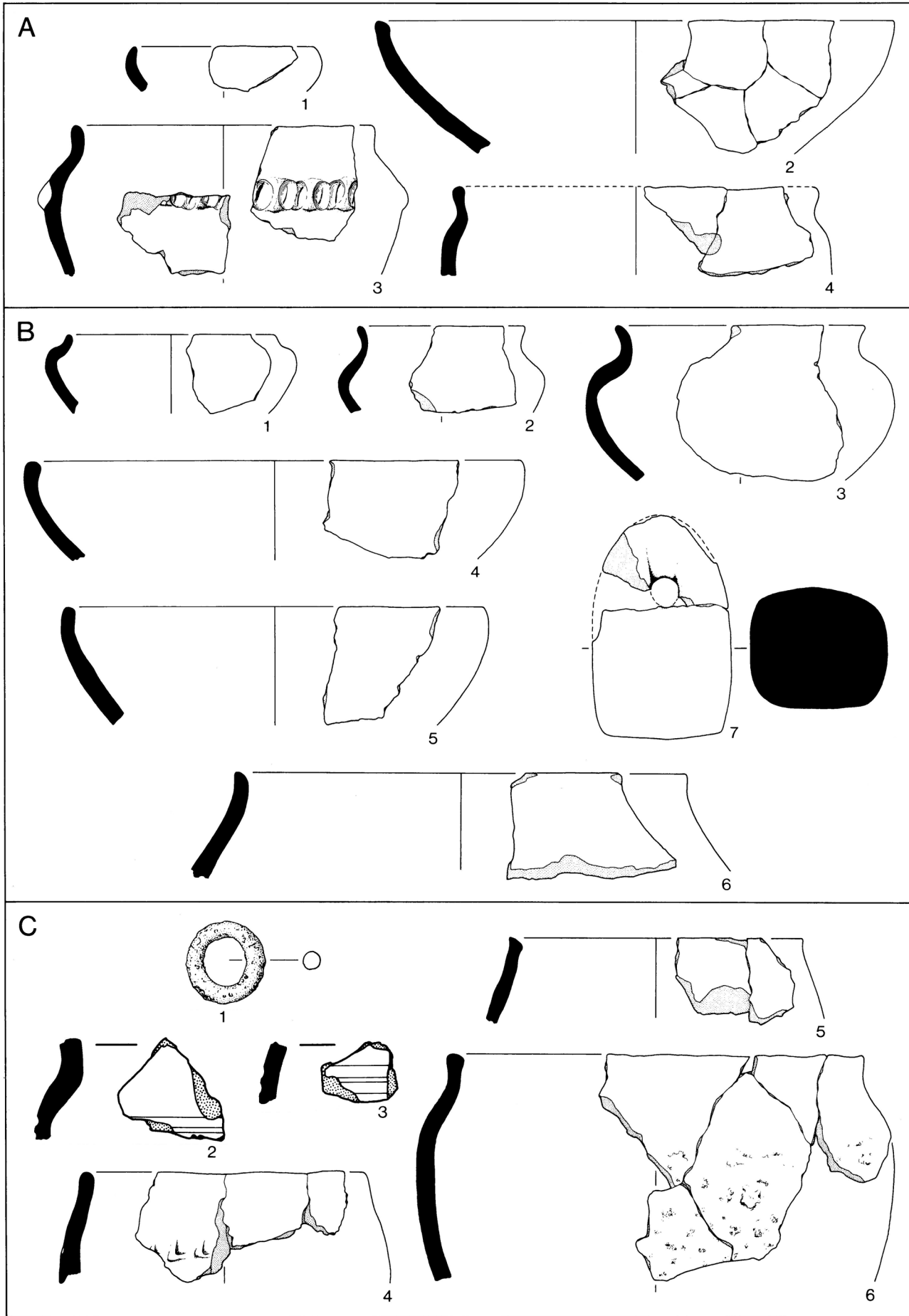
A Heilbronn-Horkheim, HN, 'Staatsäcker' (281). B. C Heilbronn-Kirchhausen, HN, 'Leier' (285). B Funde 1966; C Grube 5/1967. B, 6 M. 2:3; sonst M. 1:3.



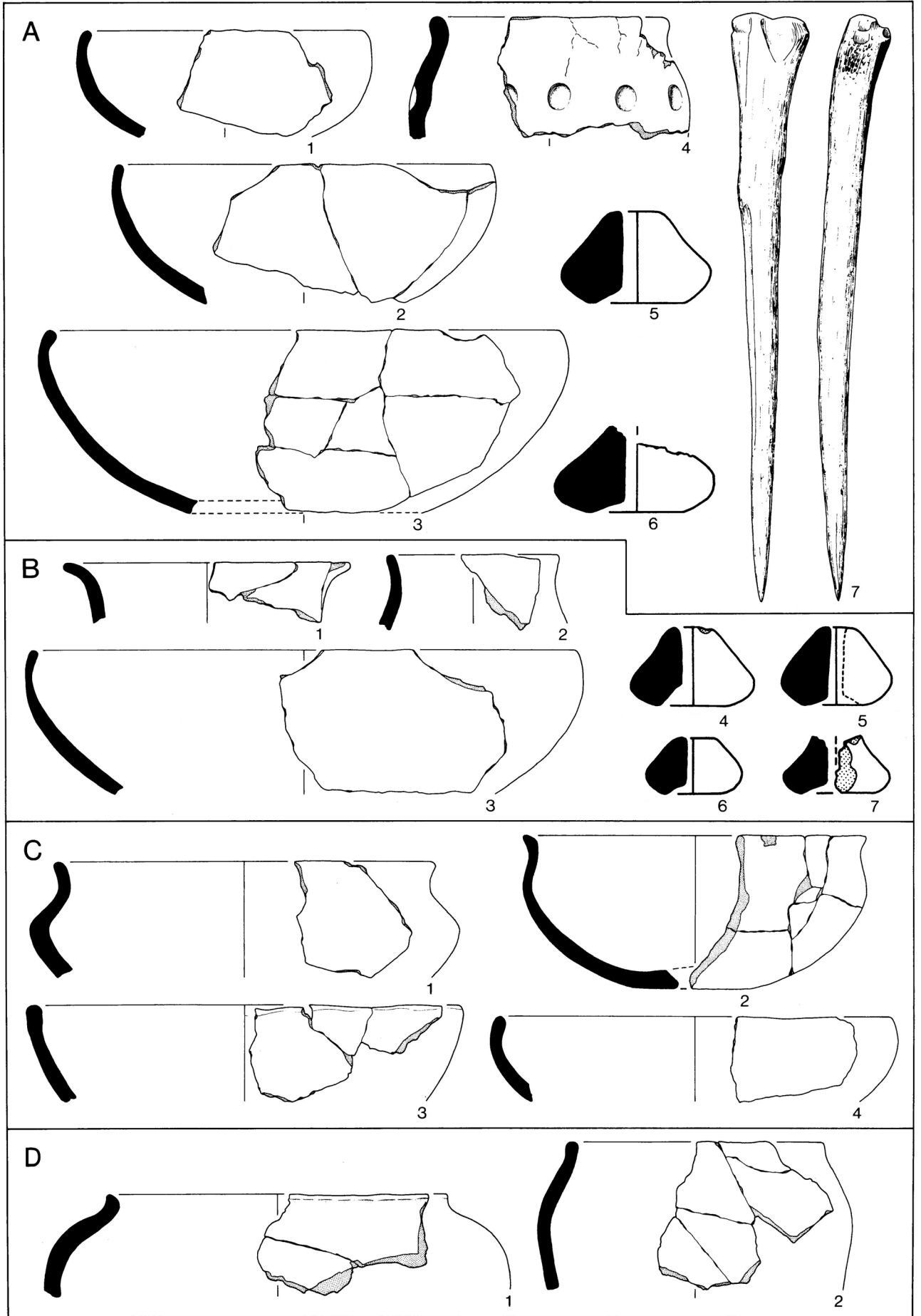
A Heilbronn-Kirchhausen, HN, ‚Fallstor‘ (286). B. C Heilbronn-Klingenberg, HN: B beim Friedhof (287); C ‚Neipperger Höhe‘ (288).
 D. E Heilbronn-Neckargartach, HN: D ‚Bremich‘ (294); E Sachsenäcker (295).
 A, 4 M. 1:4; C, 2-3. E, 1 M. 2:3; sonst M. 1:3.



Heilbronn-Neckargartach, HN. A ‚Hinter dem Schlegel‘, Schlegelkiesgrube (292b). B ‚Länderle‘ (291b). C-H ‚Hofweinsberg‘ (296): C Grube 1; D Grube 15; E Streufunde; F Grube 3; G Grube 11; H Grube 10.
 D Bronze. A, 1 M. 1:4; D. E M. 2:3; sonst M. 1:3.



Heilbronn-Neckargartach, HN, ‚Hofweinberg‘ (296): A Grube 7; B Grube 8; C Grube 17.
 C, 1 Bronze. C, 1-3 M. 2:3; sonst M. 1:3.



Heilbronn-Neckargartach, HN, 'Hofweinberg' (296): A Grube 16; B Grube 20; C Grube 22; D Grube 23.
A, 7 Knochen. A, 5-7; B, 4-7 M. 2:3; sonst M. 1:3.