

Siedlungsfunde der ausgehenden Späthallstatt- und frühen Latènezeit aus Württemberg

Tafeln

Der Tafelteil folgt in seinem Aufbau dem des Katalogs. Aus Platzgründen verschiebt sich allerdings bisweilen die dort vorgegebene numerische und alphabetische Folge der Fundorte und Fundstellen. Beibehalten wurde die Trennung nach Fundkomplexen, und auch innerhalb der Fundkomplexe wurde versucht, die im Katalog gewählte Gliederung aufrecht zu erhalten.

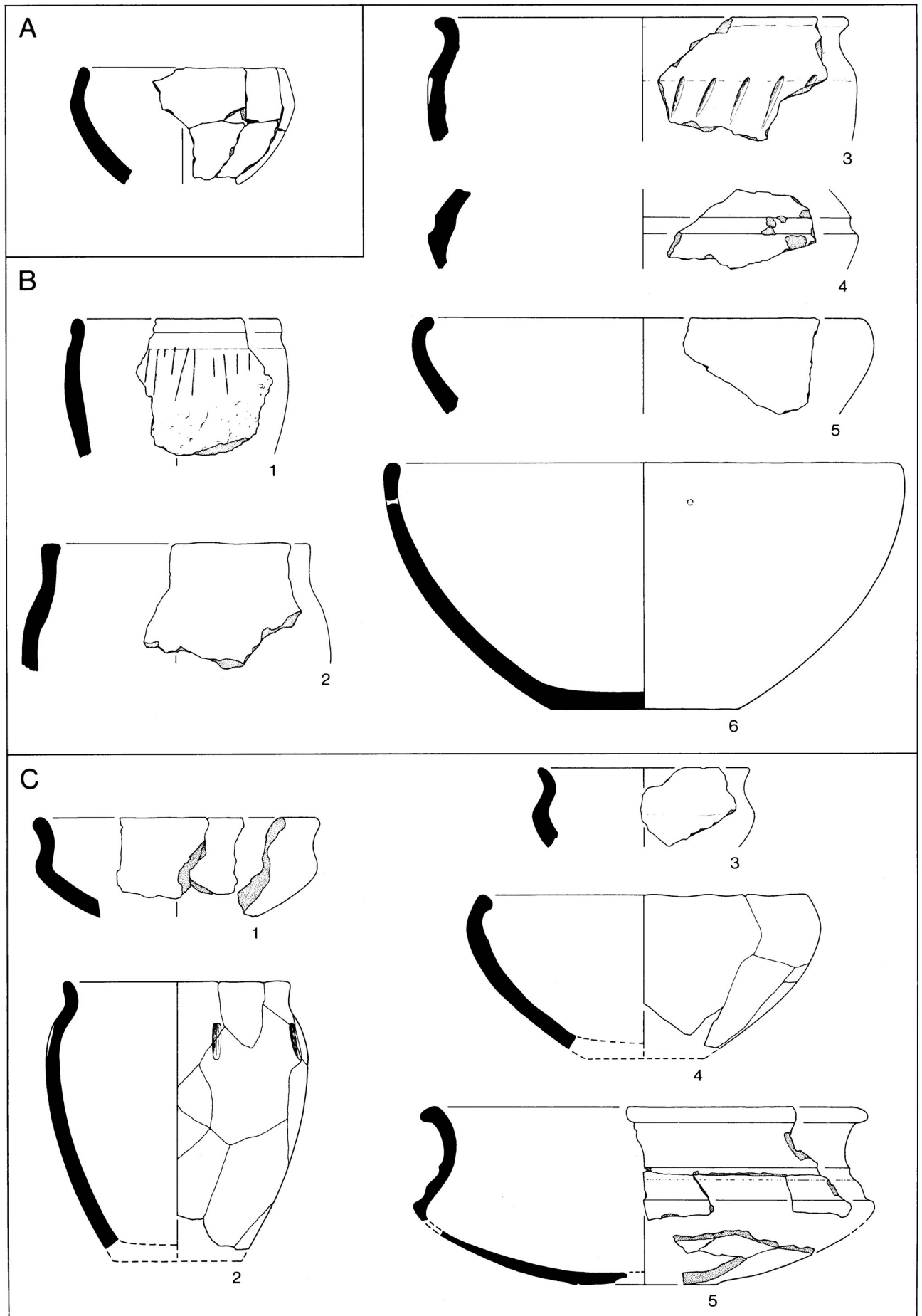
Im Tafelteil finden sich neben unpublizierten Fundmaterialien und Neuzeichnungen bereits veröffentlichter Funde Übernahmen und Umzeichnungen publizierter Abbildungen. Nachweise sind im Katalog gegeben. Grundmaßstab ist die Verkleinerung auf ein Drittel der Originalgröße; Abweichungen sind vermerkt. So sind Kleinfunde und Spinnwirtel in der Regel im Maßstab 2:3 abgebildet, bei großen vollständigen oder rekonstruierbaren Gefäßen taucht bisweilen der Abbildungsmaßstab 1:4 auf, in seltenen Fällen der Maßstab 1:6.

Die zeichnerische Abbildung versucht, das Original darzustellen. Abweichungen sind im Katalog erläutert. Bei der Zeichnung von Gefäßen und Gefäßfragmenten ist jedoch auf eine Schattierung verzichtet worden. Lediglich Verzierungen, besonders unebene oder geraute Oberflächen sind ihrer Struktur entsprechend angedeutet. Die Schnittflächen keramischer Funde sind schwarz ausgelegt, um dem Betrachter ein rasches Erfassen des Profilverlaufs und der Gefäßform zu erleichtern.

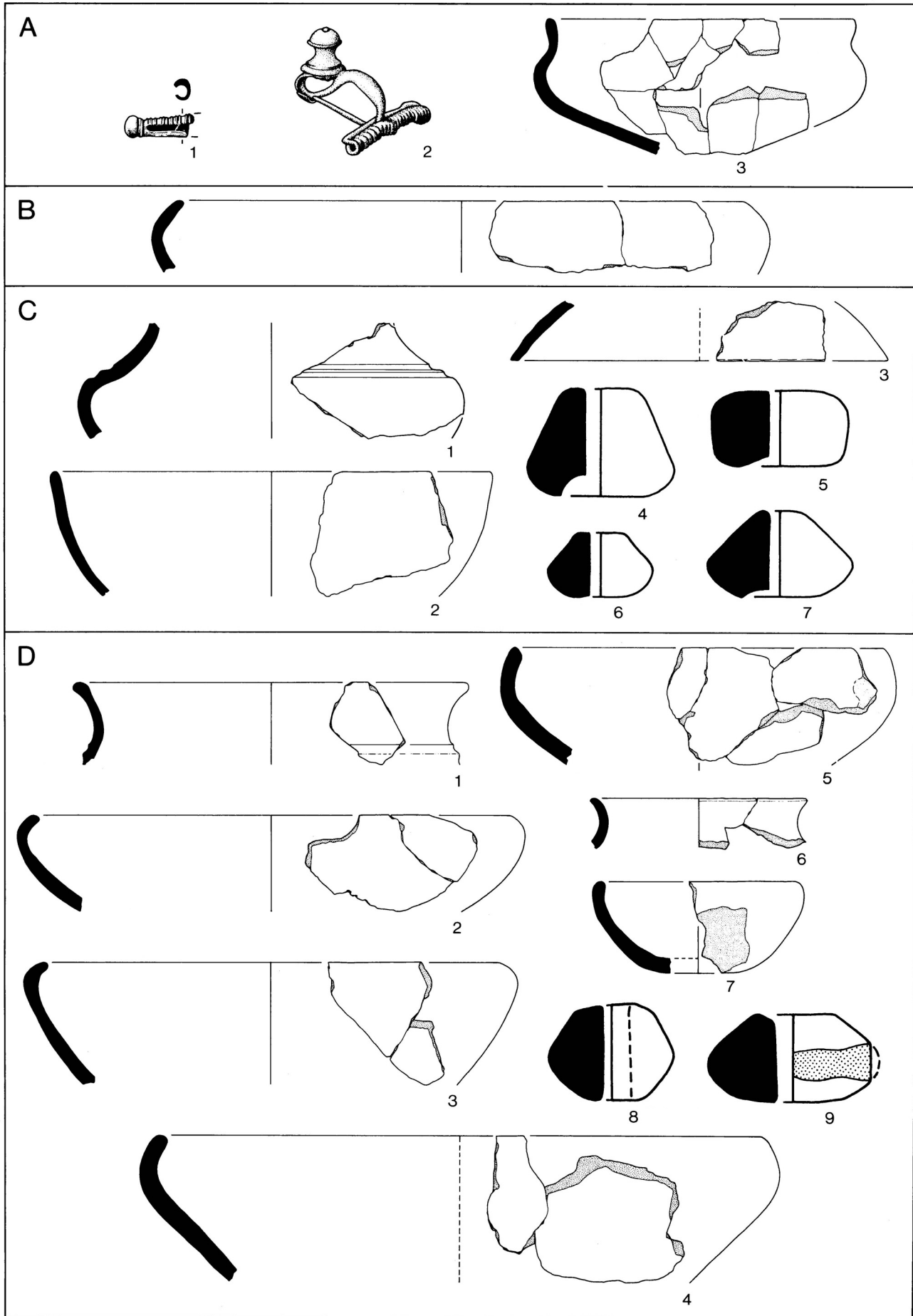
Beim Ermitteln der Stellung von Gefäßbruchstücken wurde die Gefäßmündung als horizontal verlaufend und das Gefäß als Rotationskörper vorausgesetzt. Eine durchgezogene Linie als Gefäßabschluß wurde gewählt, wenn die Stellung eines Randfragments gesichert erschien, eine gestrichelte Linie bezeichnet Unsicherheit. Ebenfalls gestrichelt sind zeichnerisch ergänzte oder am Original rekonstruierte Gefäßpartien angegeben.

Halbmesser wurden möglichst an mehreren Stellen eines Gefäßbruchstücks abgenommen und rechnerisch ermittelt. Die senkrecht angenommene Gefäßachse stellt einen Mittelwert dar. Bei Schwankungen der ermittelten Radien unter ± 1 cm, ist sie mit durchgezogener, bei Abweichungen bis $\pm 2,5$ cm mit gestrichelter Linie dargestellt. Bei höheren Werten erschien eine zeichnerische Rundergänzung nicht mehr vertretbar.

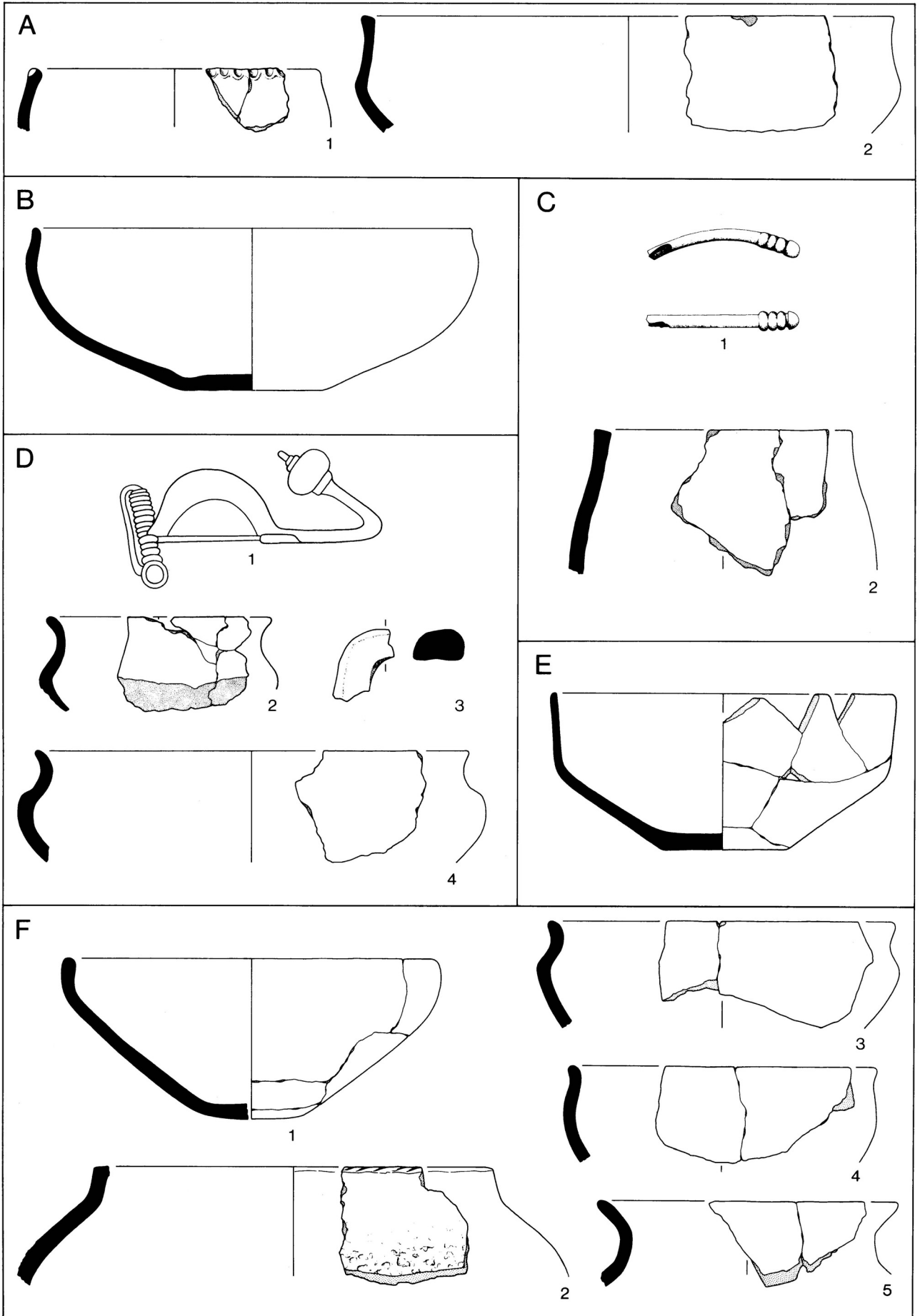
Um es zu erleichtern, Fundstücke wieder zu identifizieren, besonders aber, um die Grundlage der Rekonstruktion zu illustrieren, sind die erhaltene Gefäßteile verzeichnet, in der Regel in der Mitte der rechten, rundergänzenden Hälfte der Zeichnung, und dort senkrecht projiziert. Eine perspektivische Darstellung wurde angewandt, wenn mehr als ein Gefäßviertel vorlag oder mehrere großflächige Bruchstücke zur zeichnerischen Rekonstruktion eines Gefäßes beitragen konnten. Ein einzelnen Fällen sind beiden Projektionsarten auch kombiniert.



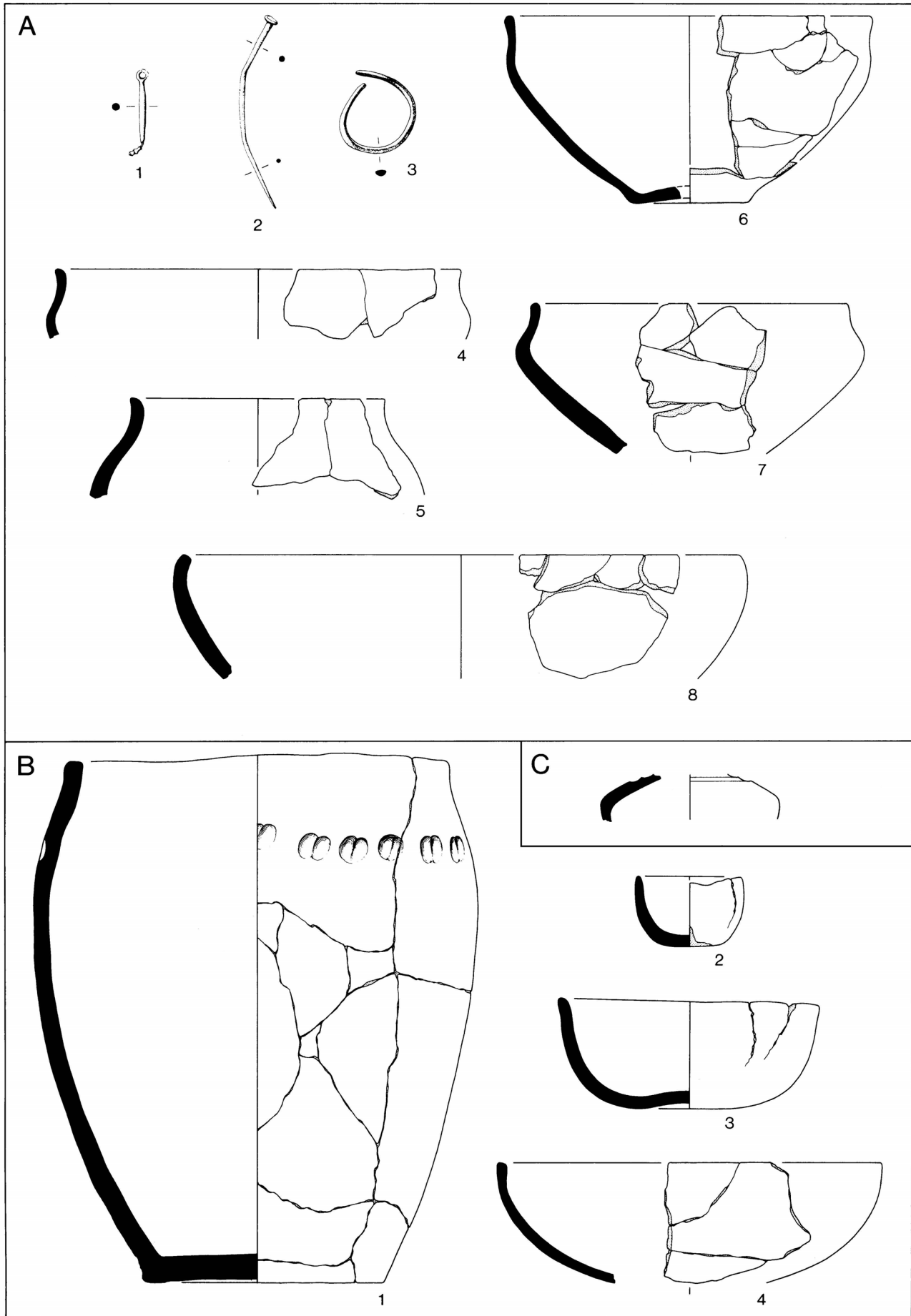
A Stuttgart-Feuerbach, S, 'Schelmenäcker' (8). B. C Stuttgart-Hofen, S, 'Heidenschloß' (9): B Grube 1930 (9a), dazu Taf. 57E;
 C Funde 1950 (9c).
 M. 1:3.



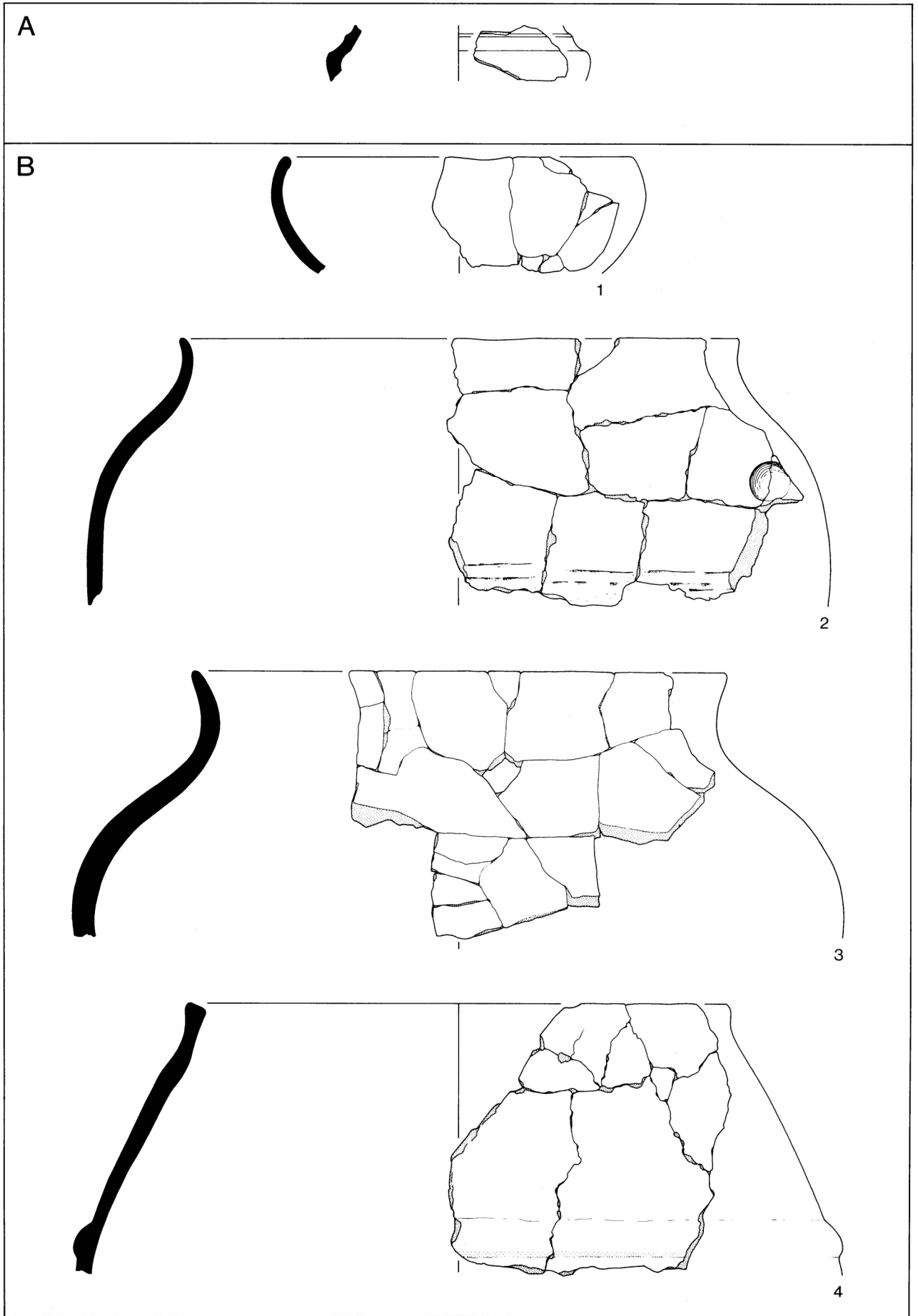
A Stuttgart-Mühlhausen; S, ‚Wanne‘ (10d.e/11). B Stuttgart-Hofen, S, ‚Pfadäcker‘ (9d). C Stuttgart-Mühlhausen, S, ‚Hinter der Mauer‘ (12a.b). D Stuttgart-Münster, S, Lahnweg (16).
 A, 1.2 Bronze. A, 1-2. B, 4-7. D, 8-9 M. 2:3; sonst M. 1:3



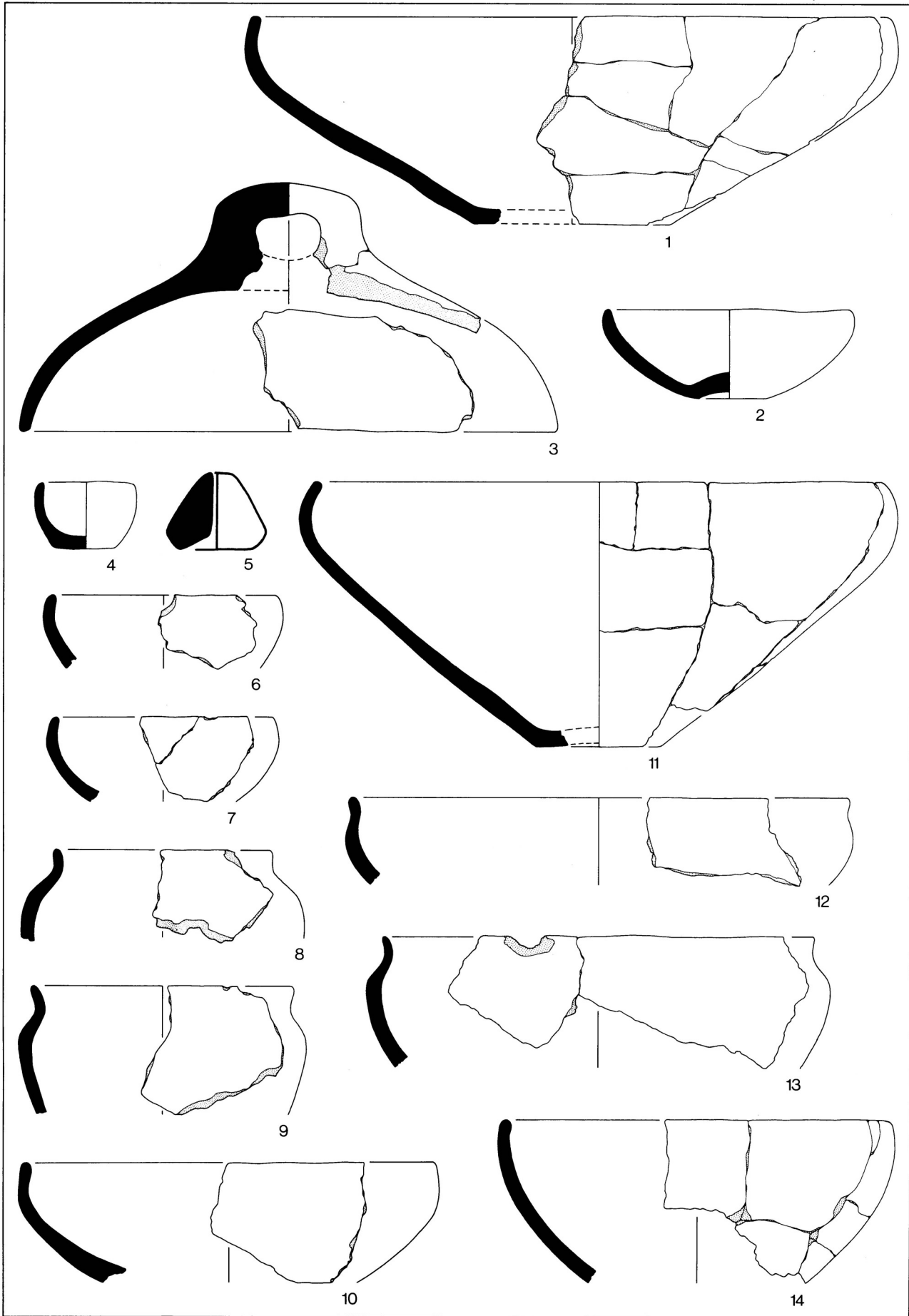
A Stuttgart-Untertürkheim, S, Travertinbruch Biedermann (21). B Stuttgart-Münster, S, ‚Wiesenweinberg‘ (14). C Stuttgart-Weilimdorf, S, ‚Pfaffenäcker‘ (27). D Stuttgart-Zuffenhausen, S, ‚Rotäcker‘ (33a.b). E Stuttgart-Zuffenhausen, S, ‚Bubenhalde‘ (31a). F Stuttgart-Zuffenhausen, S, ‚Sauhalde‘ (36b). C, 1 Bronze; D, 1 Eisen. C, 1; D, 1 M. 2:3; sonst M. 1:3.



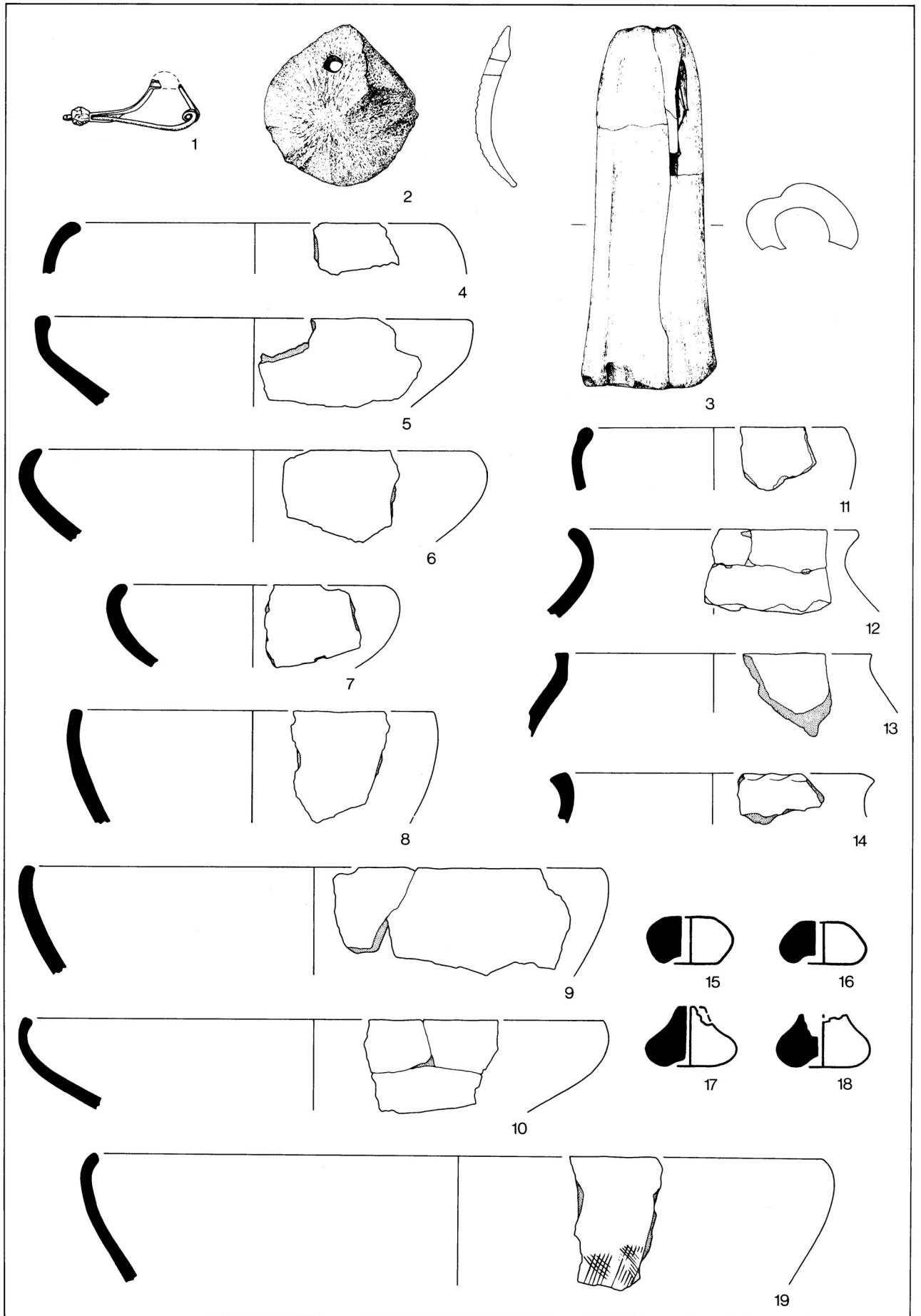
Bondorf, BB, ‚Schorren‘ (38a): A Grube 1. B Grube 2. C Grube 3.
 A, 1-3 Bronze. A, 1-3 M. 2:3; sonst M. 1:3.



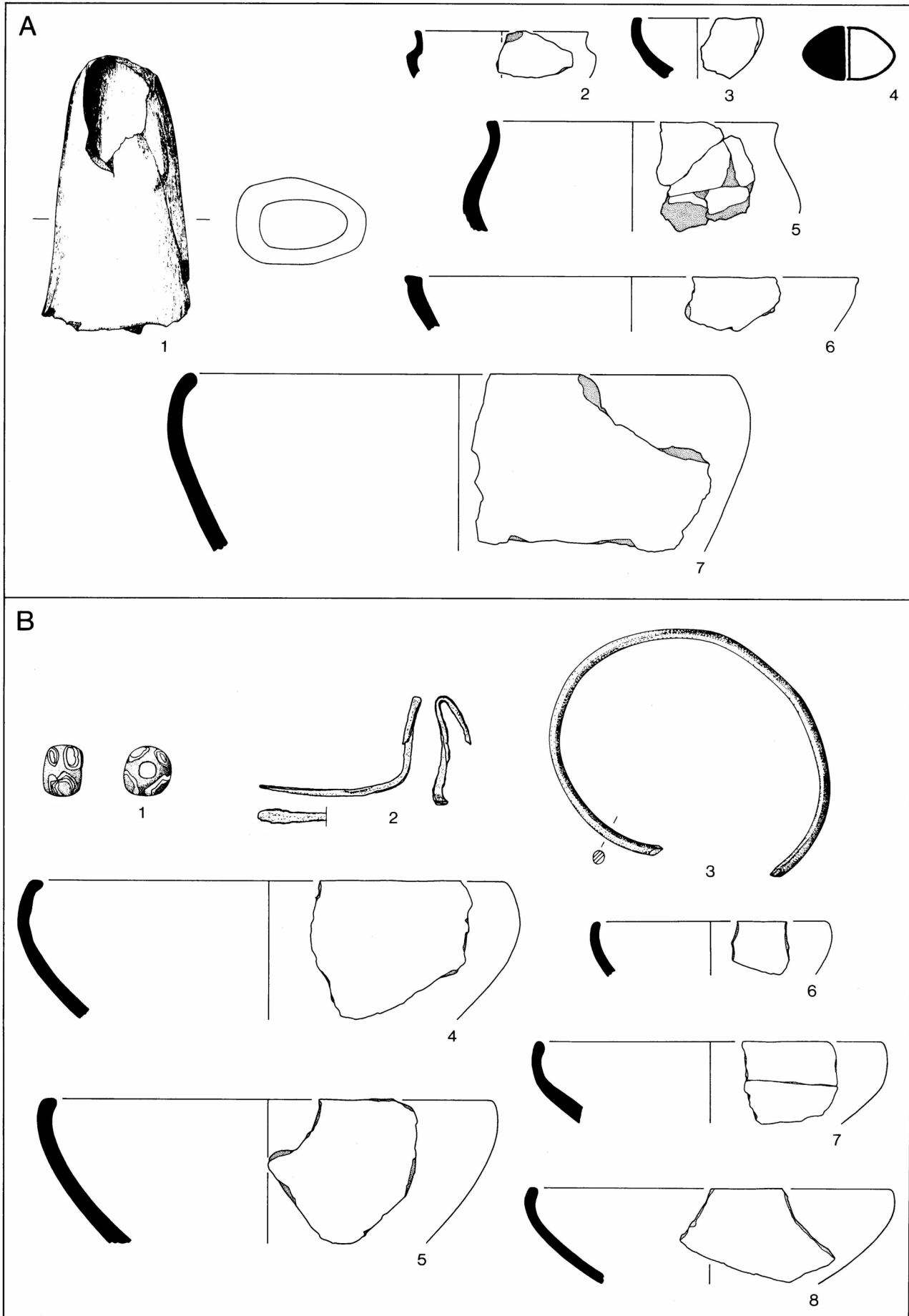
Bondorf, BB, 'Schorren' (38a): A Streufunde. B Grube 1.
M. 1:3.



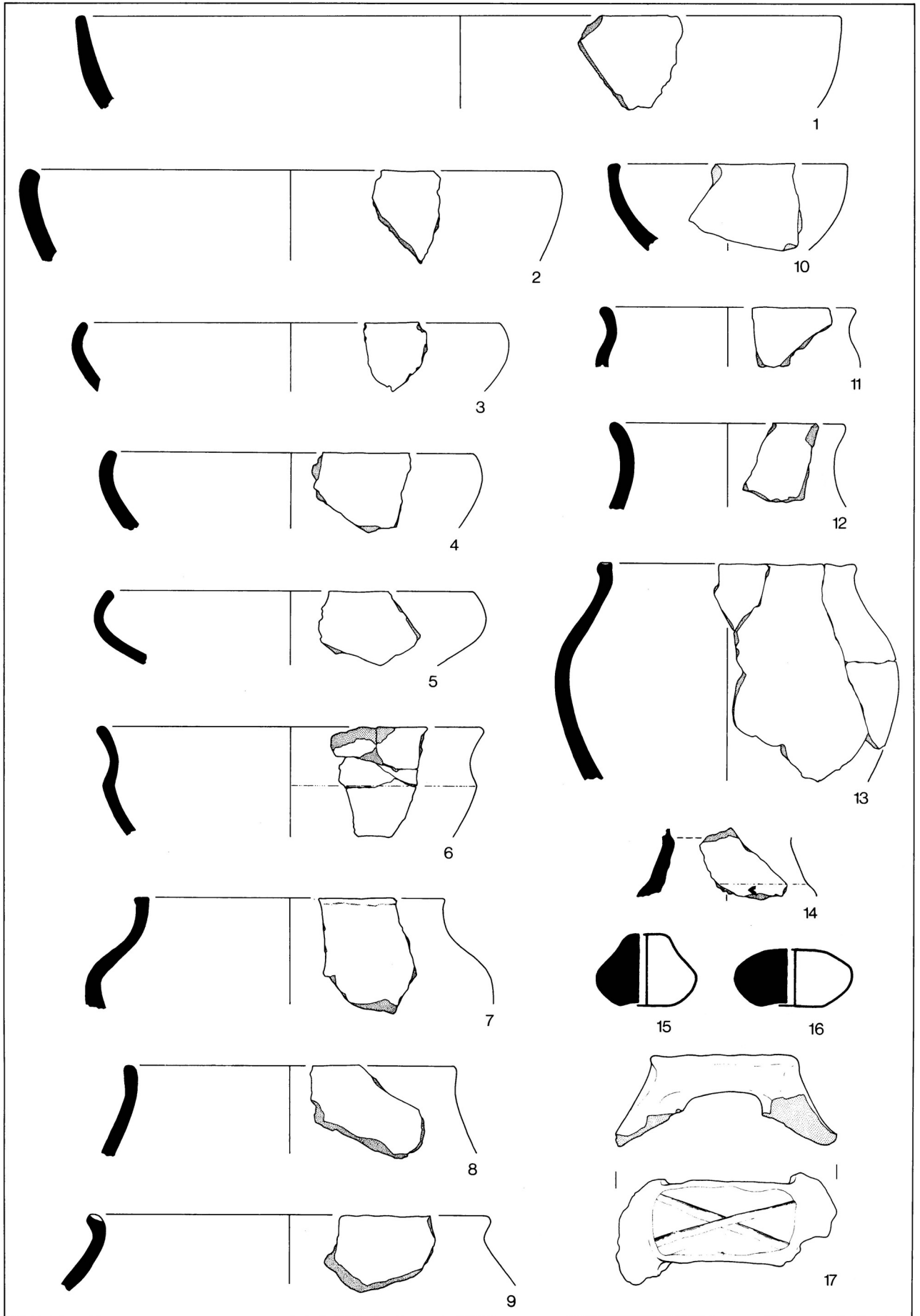
Herrenberg, BB, 'Raistingen' (46).
5 M. 2:3; sonst M. 1:3.



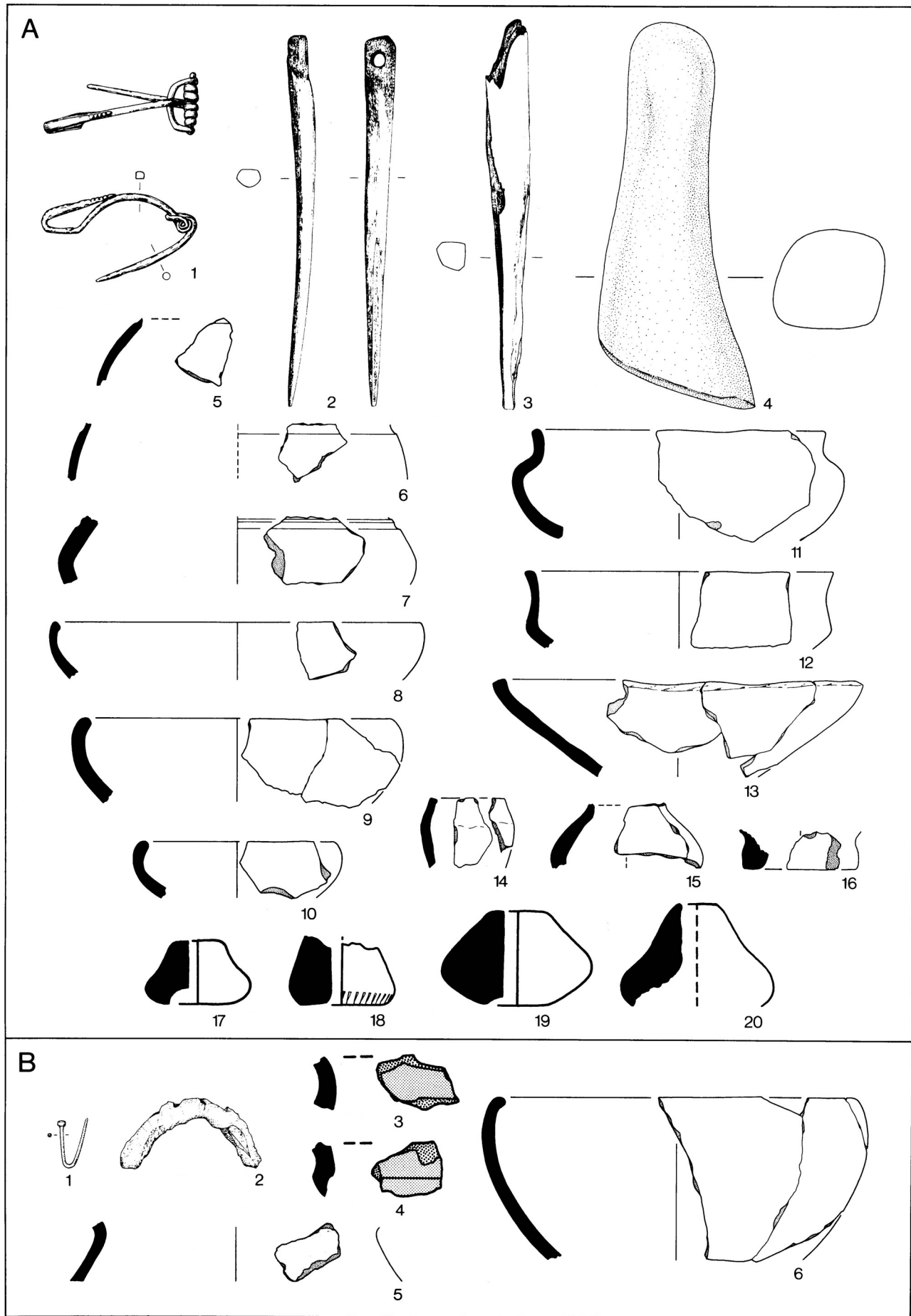
Renningen, BB, ‚Kriegsbäume‘ (51b) Grube 1.
 1 Bronze; 2.3 Knochen. 1-3. 15-18 M. 2.3; sonst M. 1.3.



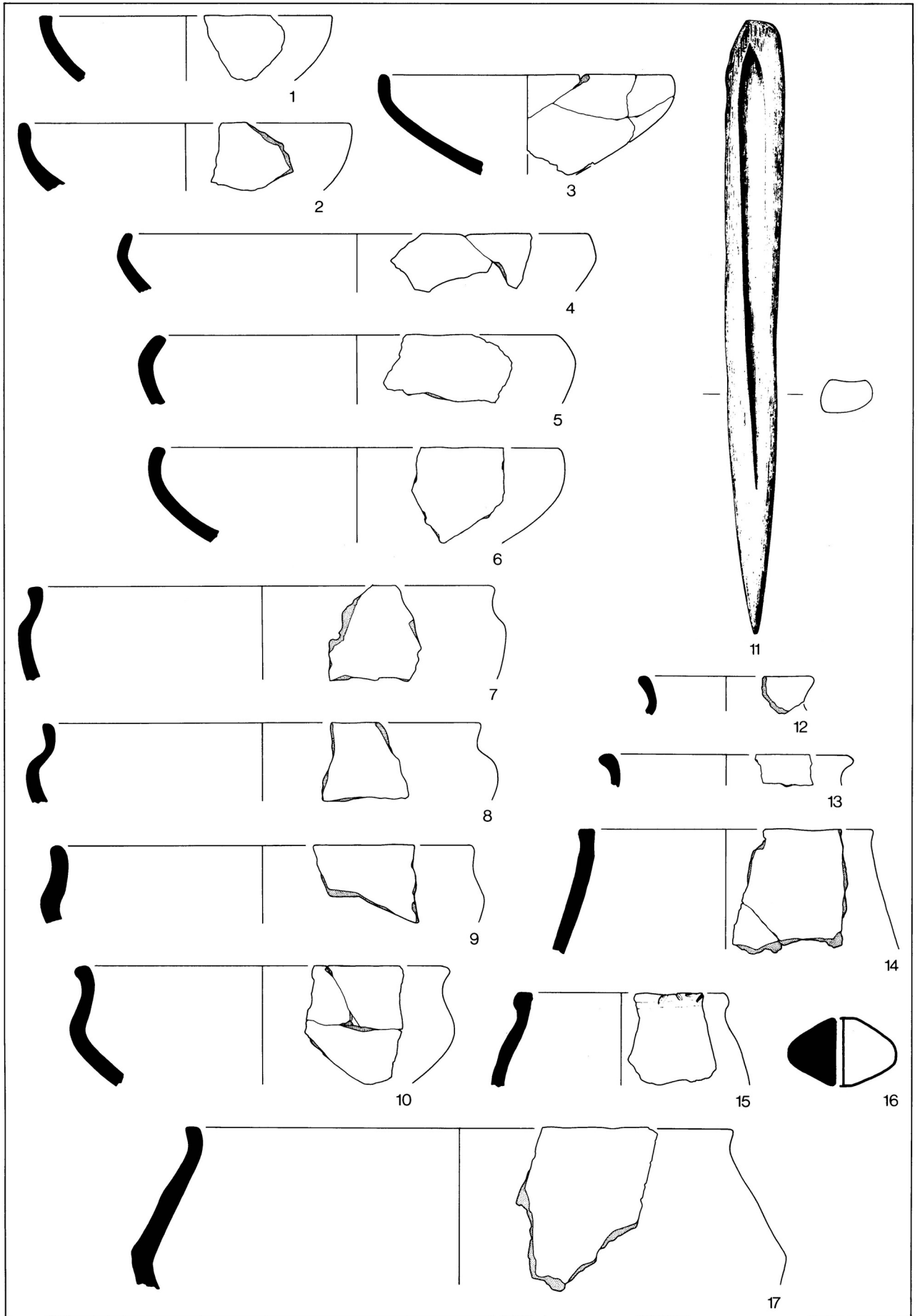
Renningen, BB, ‚Kriegsbäume‘ (51b): A Grube 2. B Grube 3.
 A, 1 Knochen; B, 1 Glas; B, 2.3 Bronze. A, 1.4; B, 1-3 M. 2:3; sonst 1:3.



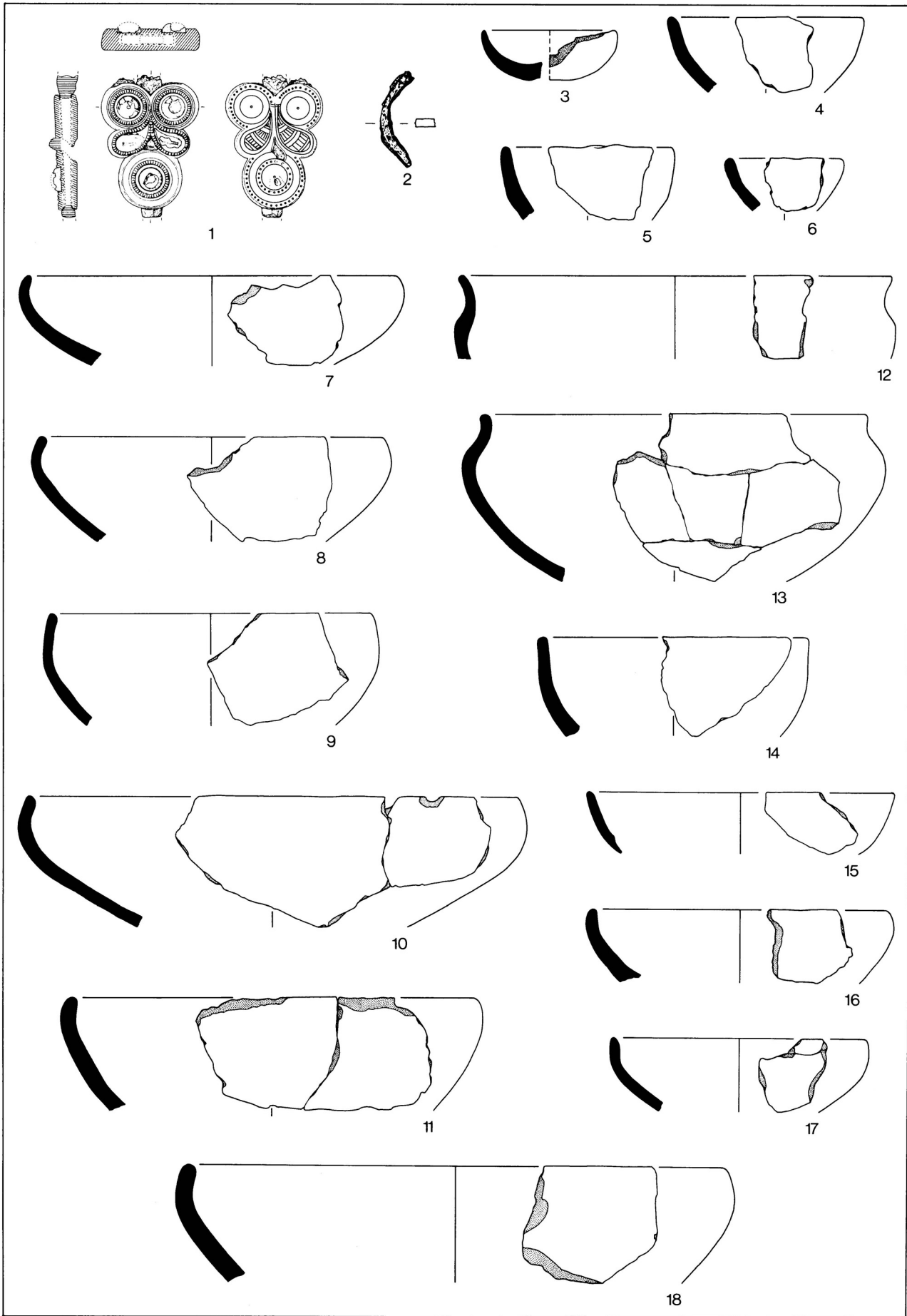
Renningen, BB, 'Kriegsbäume' (51b) Grube 3.
15-16 M. 2:3; sonst 1:3.



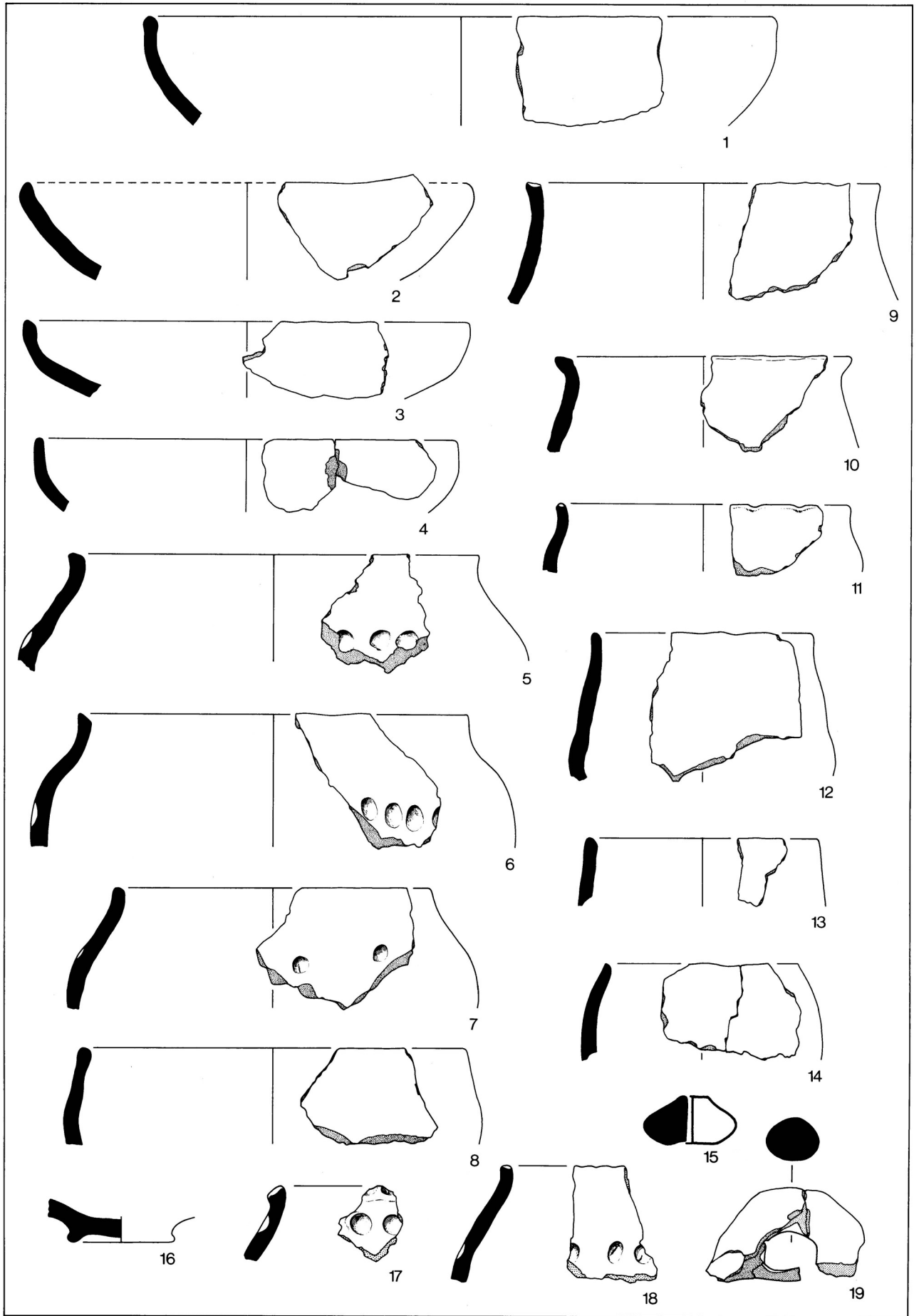
Renningen, BB, 'Kriegsbäume' (51b): A Grube 4. B Streufunde.
 A, 1; B, 2 Eisen; A, 2.3 Knochen; B, 1 Bronze. A, 1-4. 17-20. B, 1-4 M. 2:3; sonst M. 1:3.



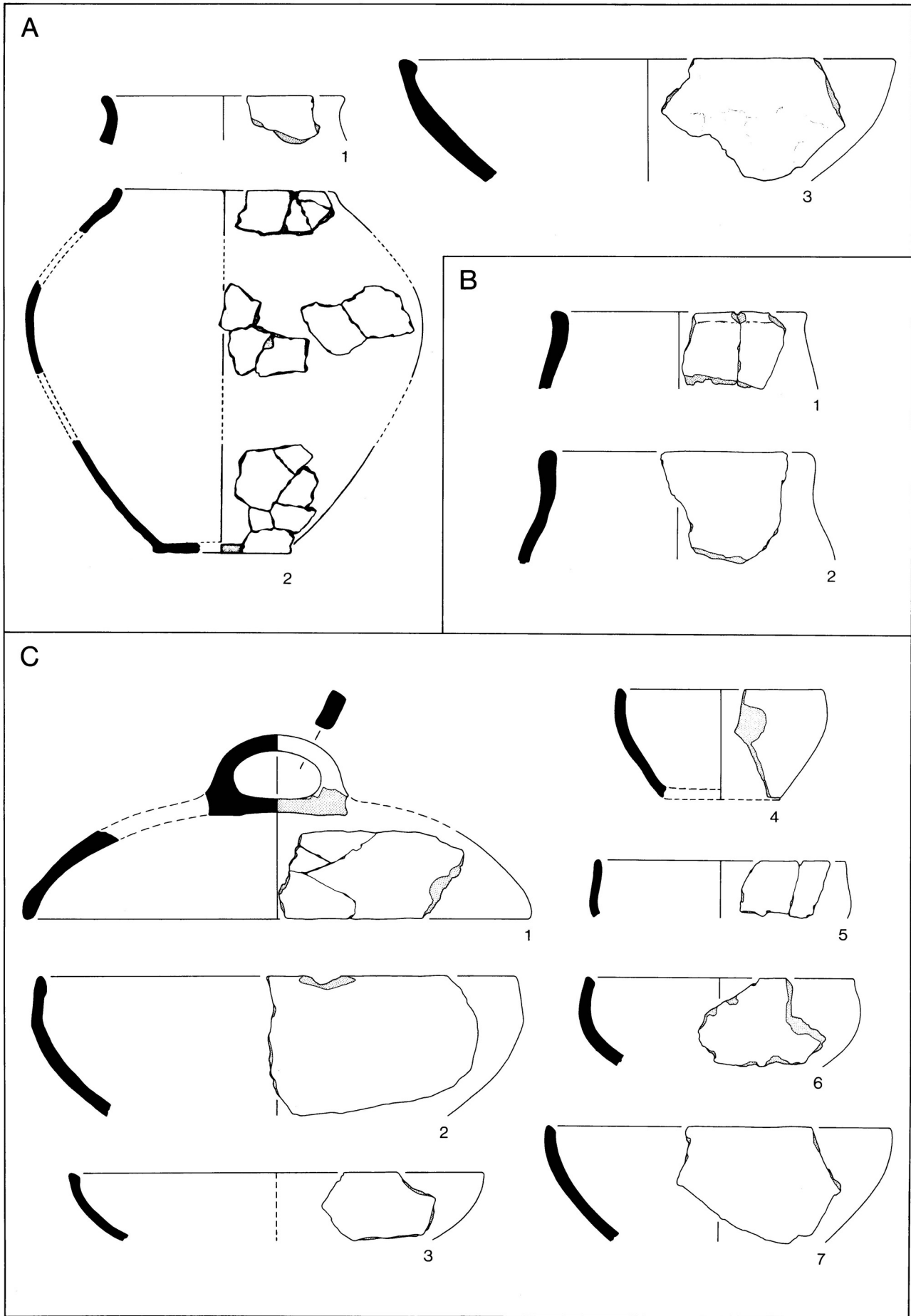
Renningen, BB, 'Kriegsbäume' (51b) Streufunde.
 11 Hirschgeweih. 11.16 M. 2:3; sonst M. 1:3.



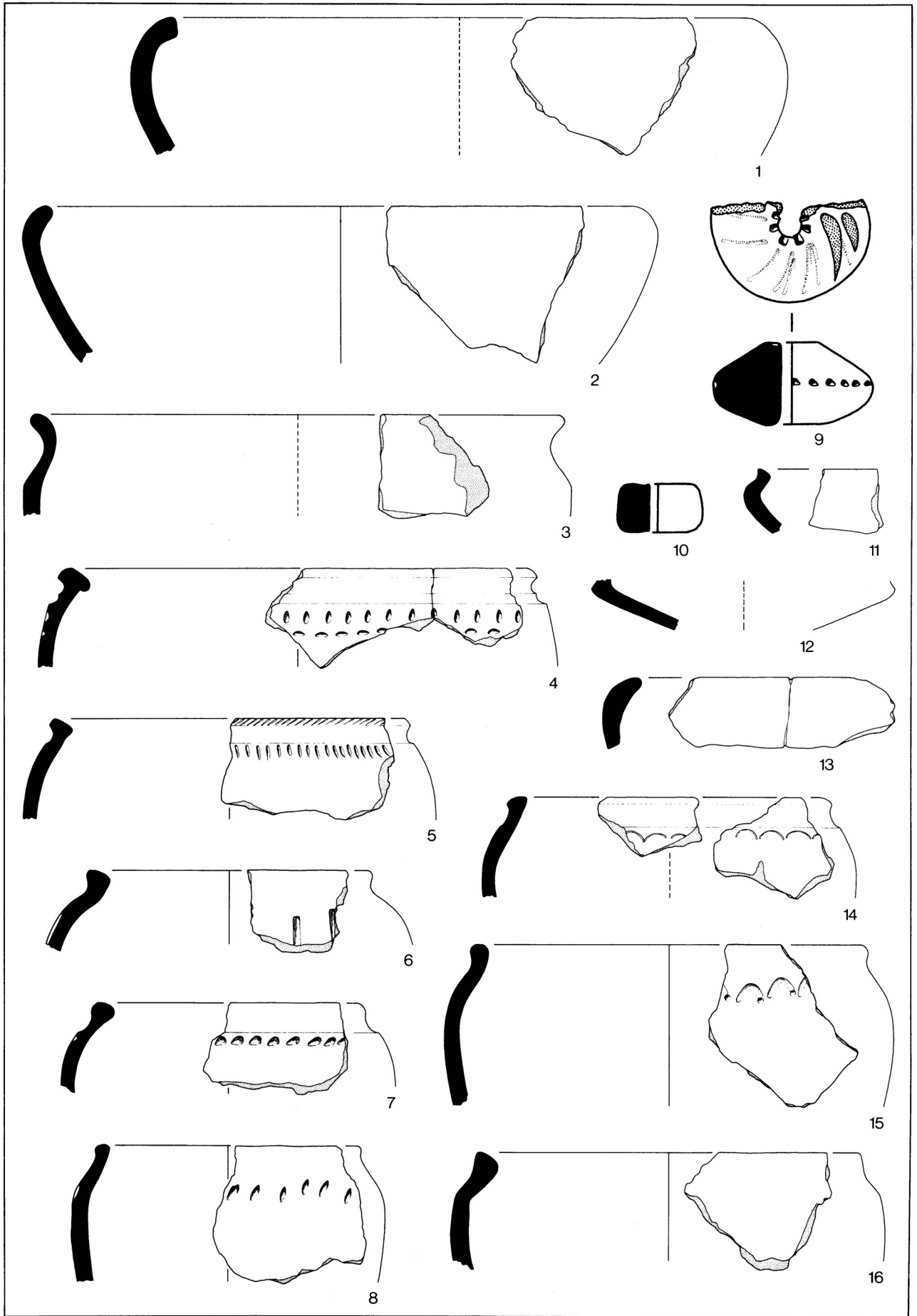
Renningen, BB, ‚Lauerhalde‘ (52).
 1 Bronze mit Koralle; 2 Eisen. 1.2 M. 2:3; sonst M. 1:3.



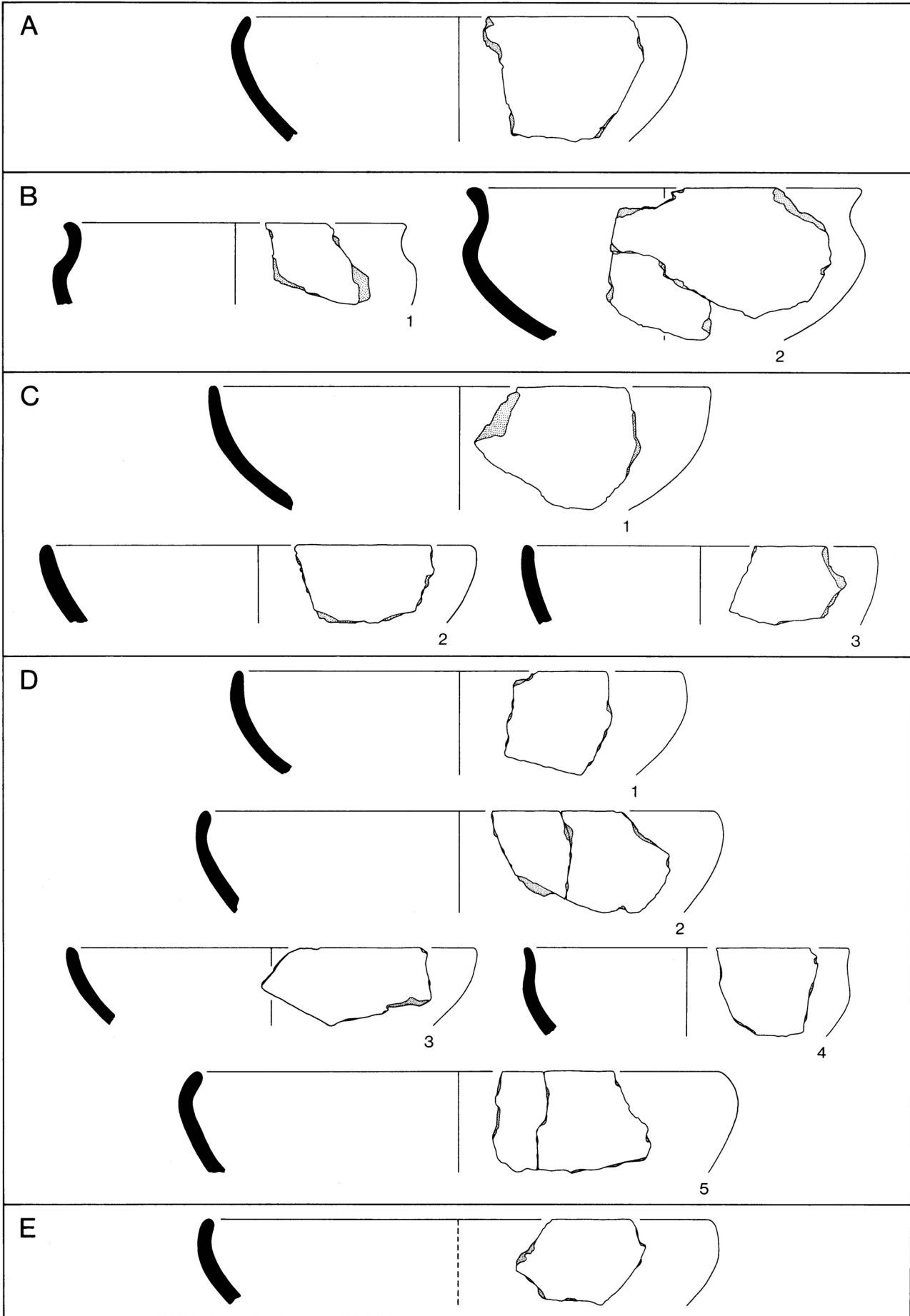
Renningen, BB, 'Lauerhalde' (52).
15 M. 2:3; sonst M. 1:3.




Renningen-Malmsheim, BB: A ‚Zehn Brunnen‘ (54). B ‚Eisengrund‘ (55). C Haus Tompert Grube 1(53).
 A, 2 M. 1:6; sonst M. 1:3.



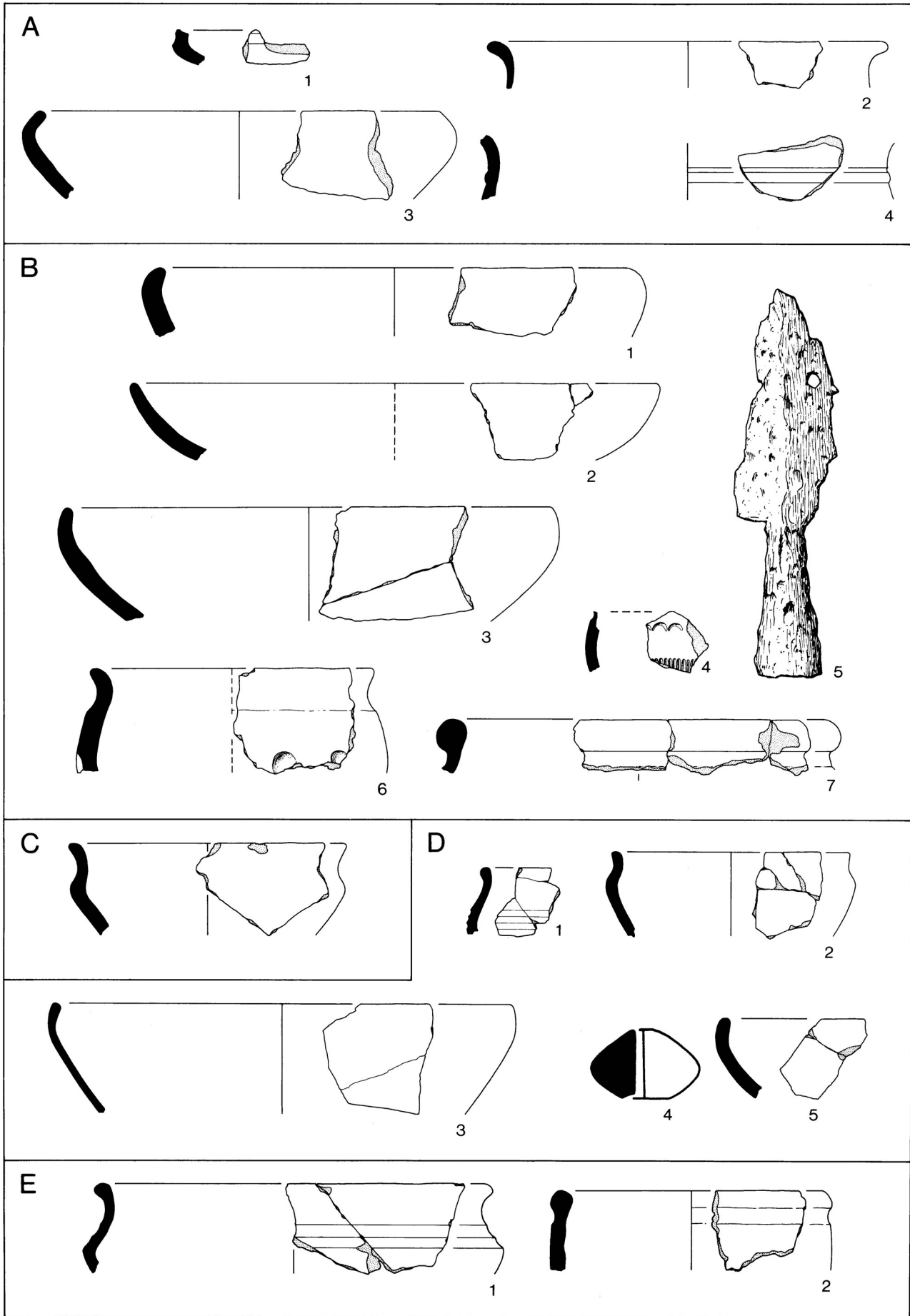
Denkendorf, ES, ‚Lichtäcker‘ (67b).
 9-10 M. 2:3; sonst M. 1:3.



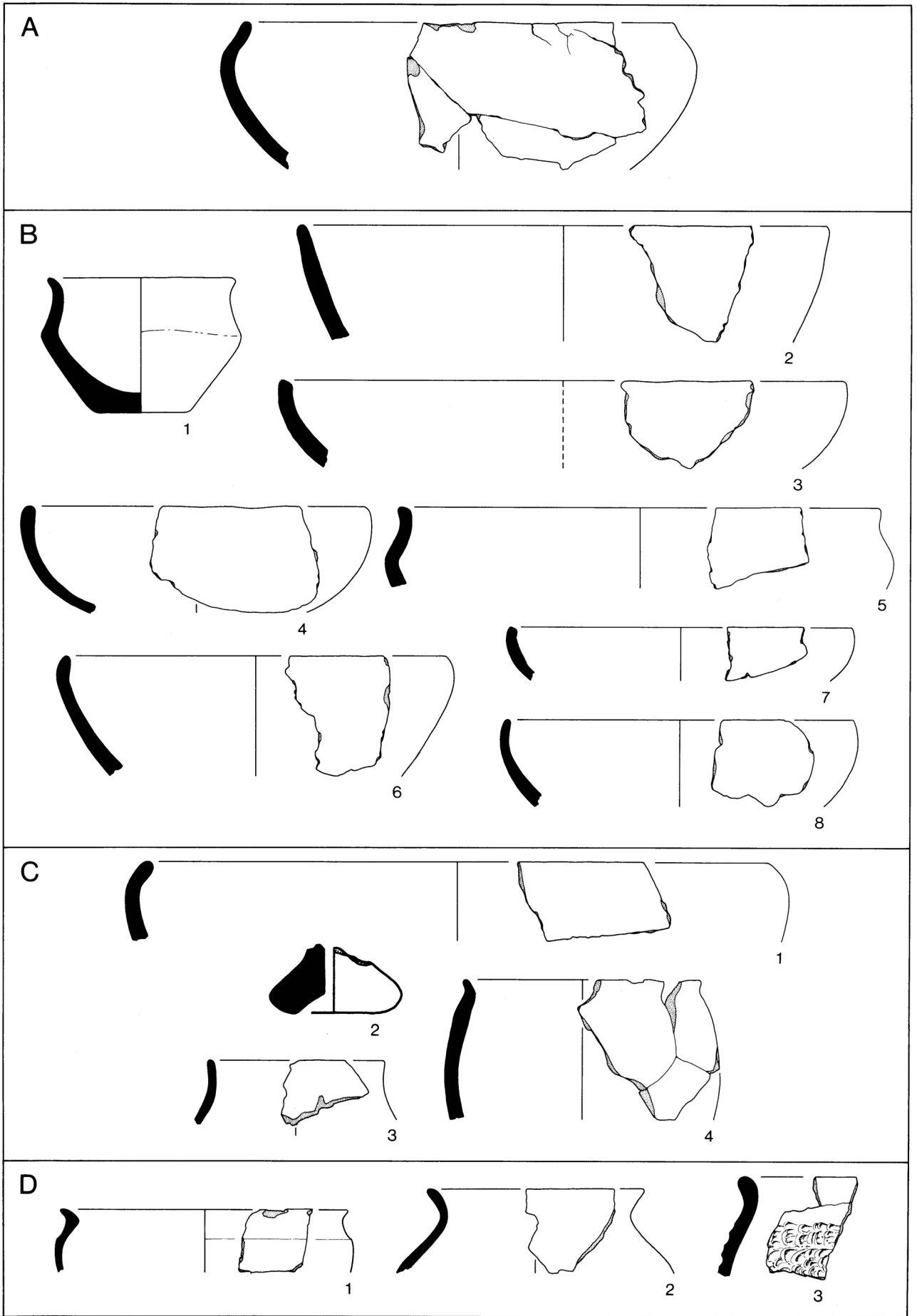
A Bissingen/Teck-Ochsenwang, ES, ‚Brand‘ (65). B Eßlingen-Rüdern, ES, ‚Ailenberg‘ (72b). C Eßlingen-Obereßlingen, ES, ‚Stegäcker‘ (70). D. E Kirchheim/Teck-Öttingen, ES: D ‚Asang‘ (76); E ‚Rübholz‘ (77).
M. 1:3.



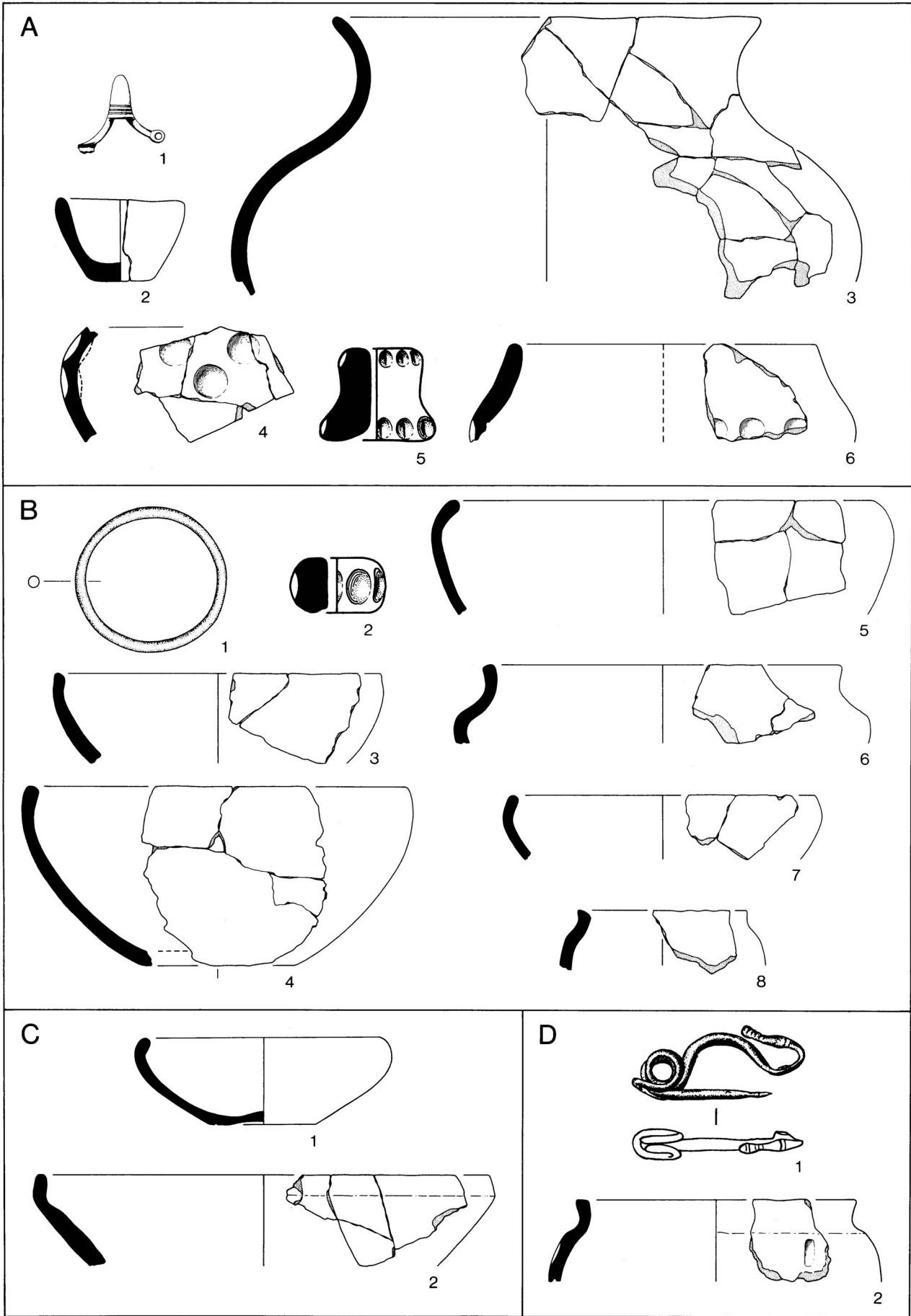
Köngen, ES, ‚Burg‘ (78).
 8-9 M. 1:4; sonst M. 1:3.



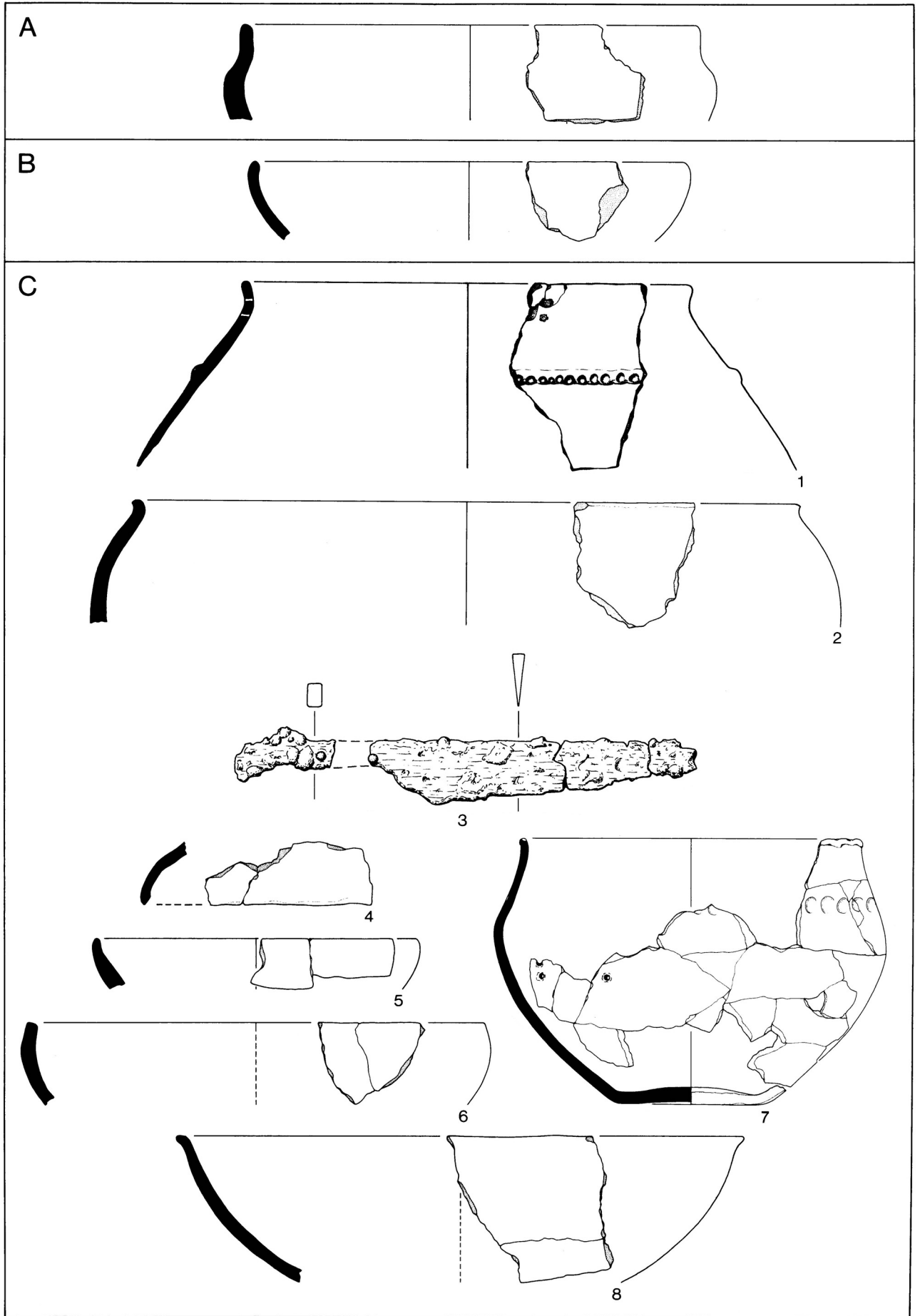
A Deizisau, ES, 'Schwarzenhalde' (66). B Lenningen-Unterlenningen, ES, 'Himmelreich' (82a). C Leinfelden-Echterdingen, ES, 'Kotbrunnen' (80). D Nürtingen, ES, 'Au' (90). E Ostfildern-Kemnat, ES, 'Haschberg' (91).
 B, 5 Eisen. B, 5; D, 4 M. 2:3; sonst M. 1:3.



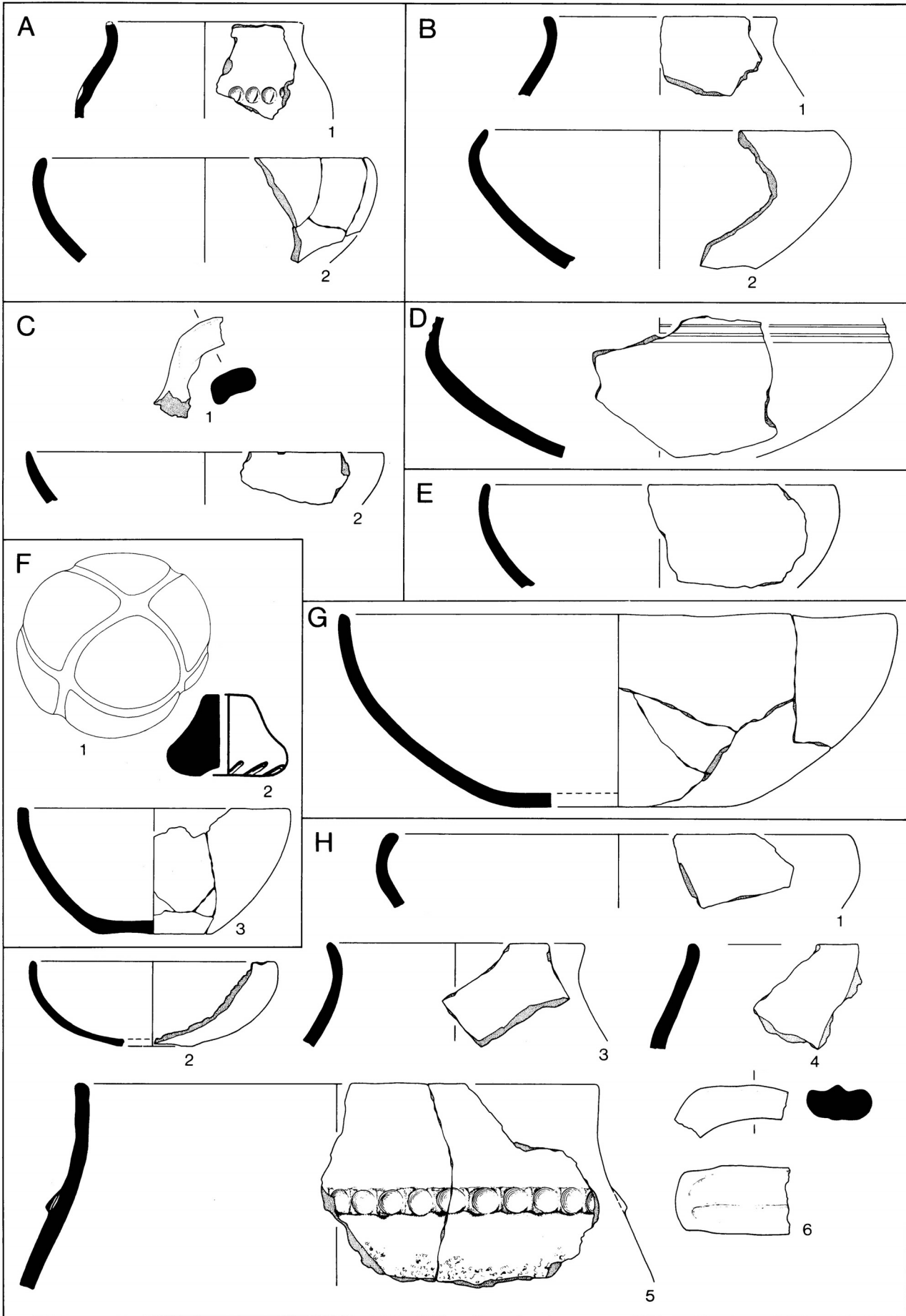
Neuhausen auf den Fildern, ES: A Fronäcker (86). B ‚Kalkofen‘ (85a). C ‚Kalkofen‘ ‚Haus 3‘ (85a). D ‚Egelsee‘ (85b).
 C, 2 M. 2:3; sonst M. 1:3.



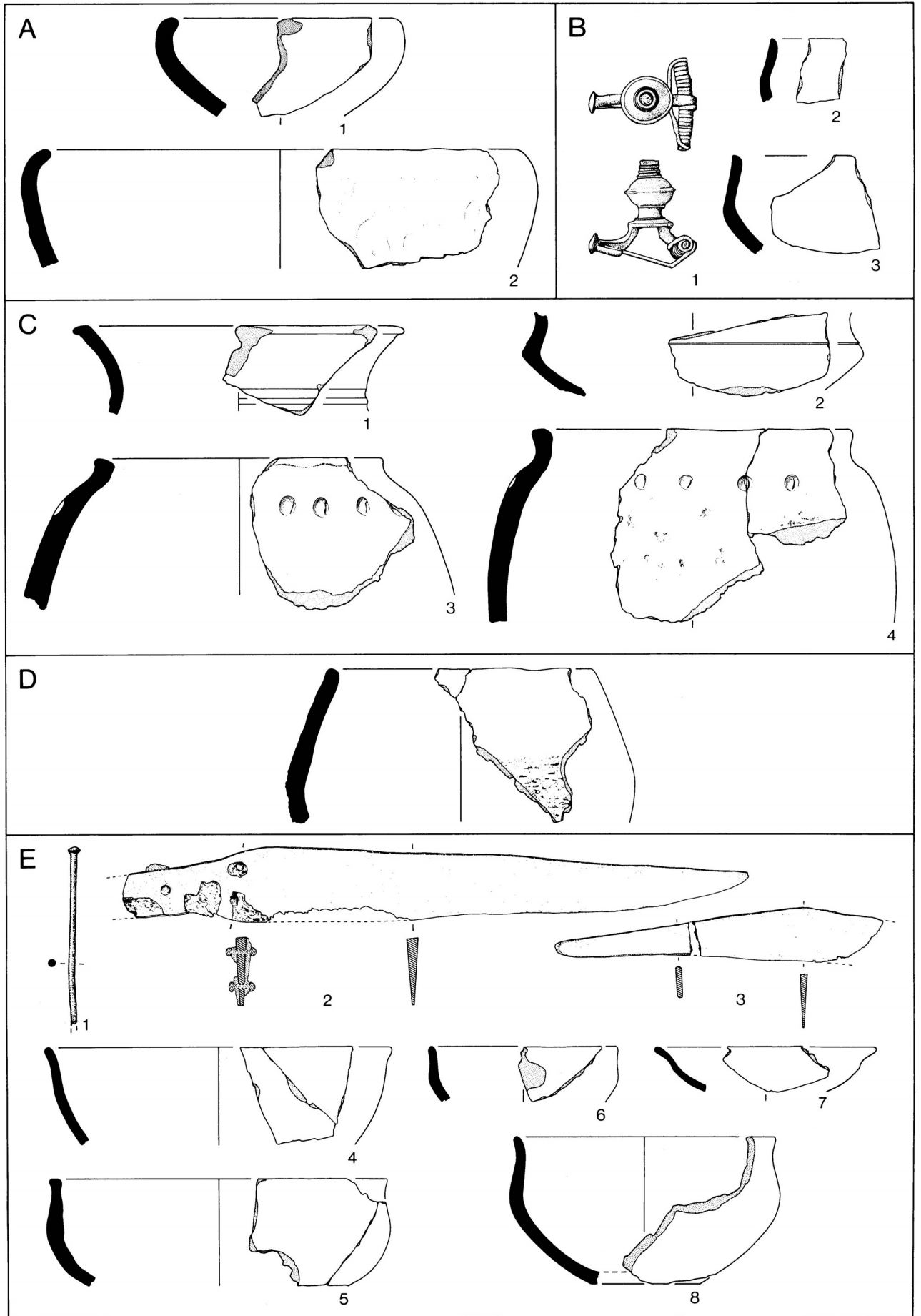
A. B Neuhausen a. d. Fildern, ES: A ‚Egelsee‘, Hallenbad (85d). B ‚Flänern‘ (89), 1-4 Grube 1; 5-8 Grube 2. C Reichenbach a. d. Fils, GP, Fürstenstraße (94). Owen, ES, Teck (93).
 A, 1; B, 1; D, 1 Bronze. A, 1.5; B, 1-2; D, 1 M. 2:3; sonst M. 1:3.



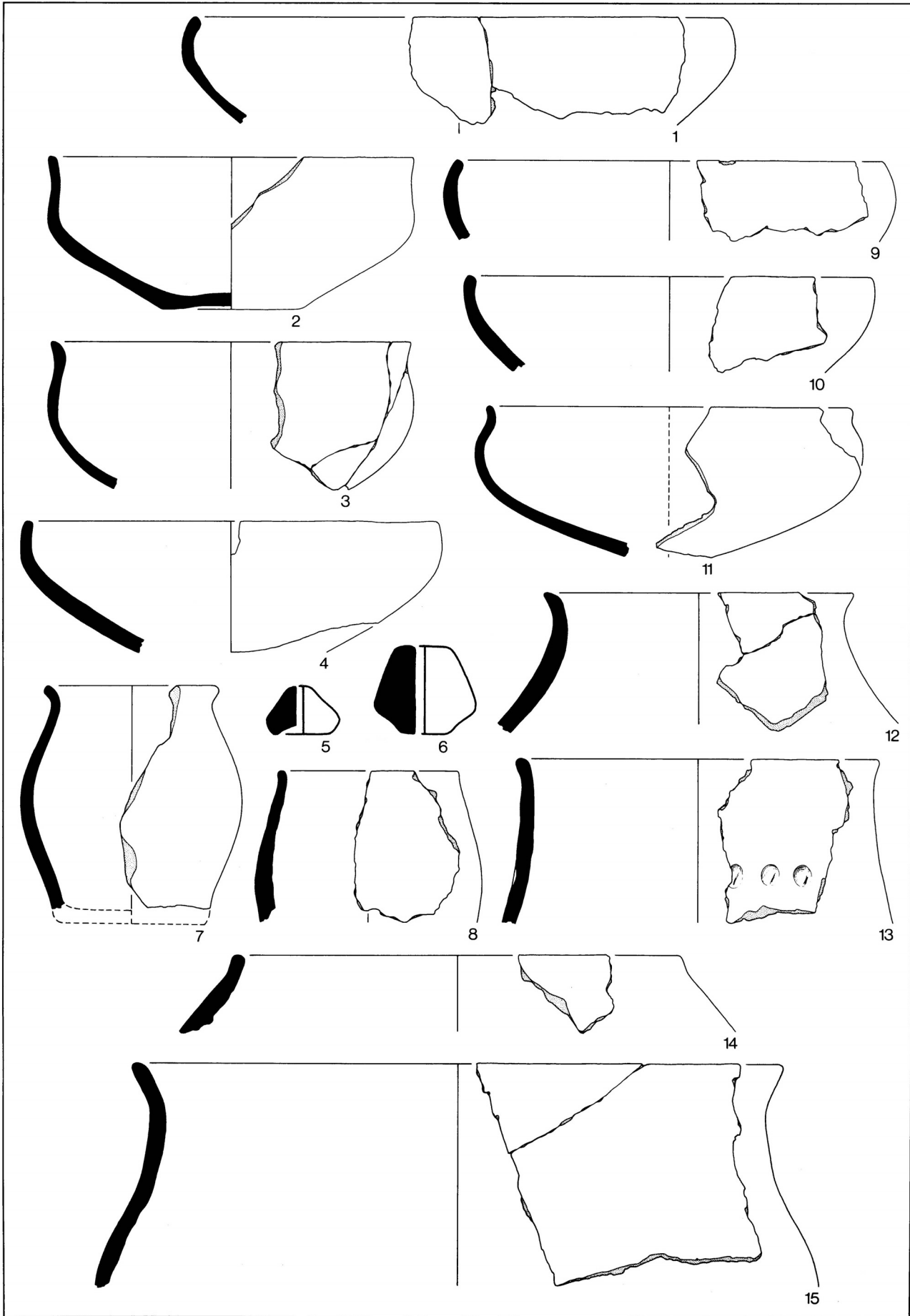
A Ostfildern-Ruit, ES, ‚Rossert‘ (92). B Weilheim a. d. Teck, ES, ‚Limburg‘ (95e). C Wendlingen, ES, ‚Weinhalde‘ (96).
 C, 3 Eisen mit Bronze. C, 1.7 M. 1:4. C, 3 M. 2:3; sonst M. 1:3.



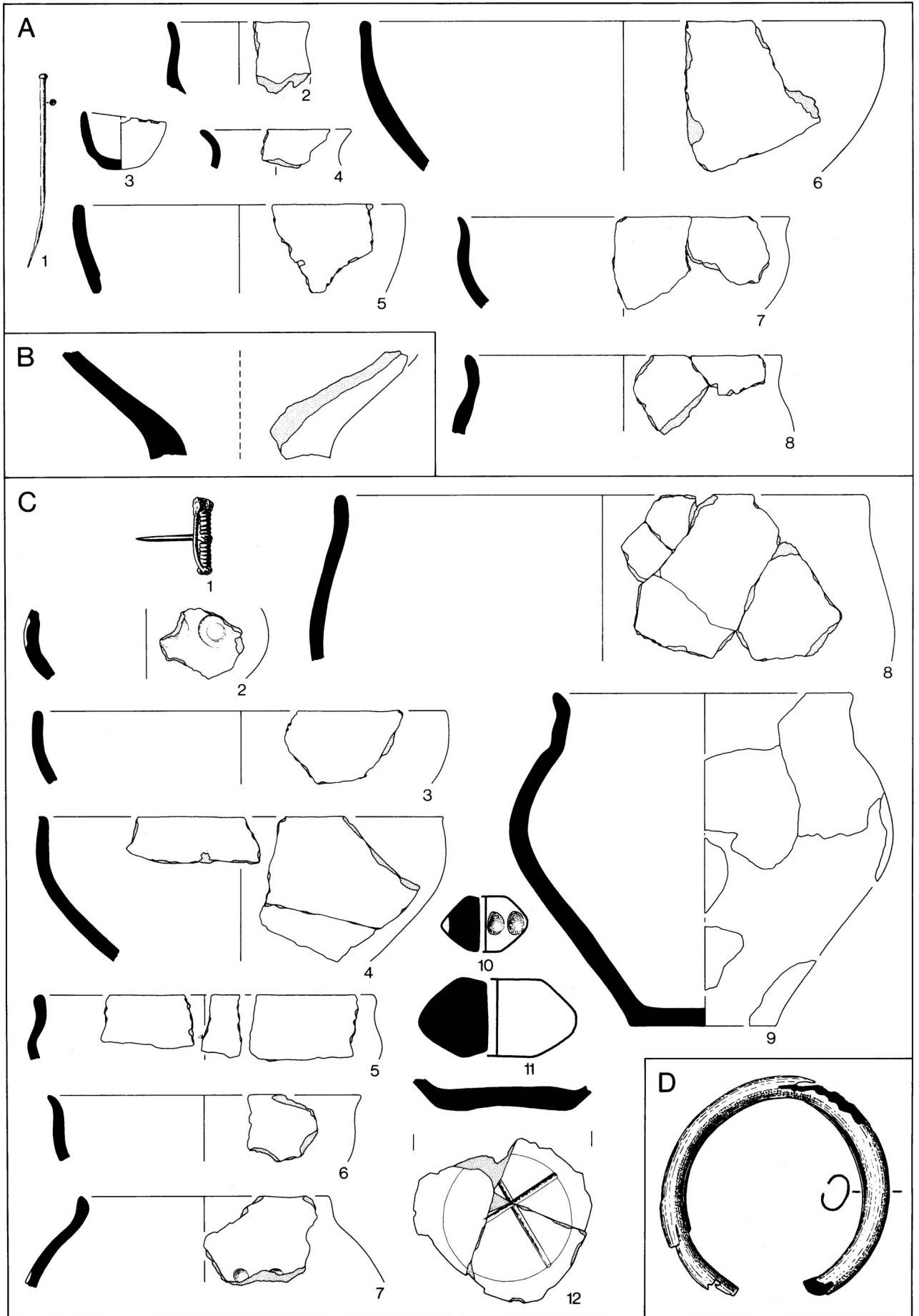
Asperg, LB: A ‚Steige‘, Panoramastraße (101f); B ‚Lehen‘ (101h); C ‚Steige‘, Friedrichstraße (101d); D ‚Vorrain‘, Augustenstraße (101b); E ‚Taschen‘ (101i); F Panoramastraße (101g); G ‚Vorrain‘, Lehenstraße (101e); H: ‚Taschen‘ (101j).
 F, 1 Sandstein. F, 2 M. 2:3; sonst M. 1:3.



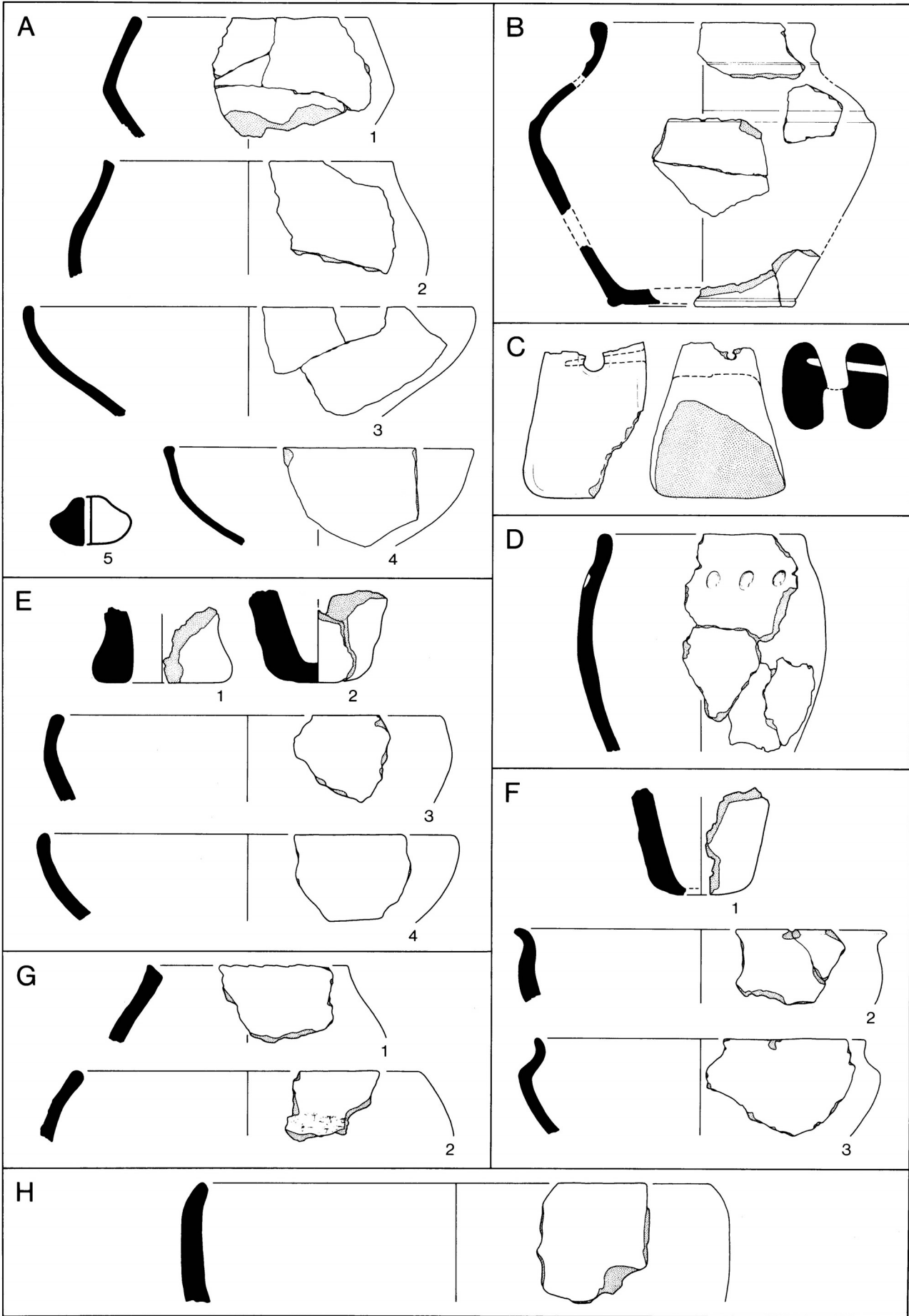
A. B Asperg, LB, ‚Hinter dem Berg‘ (103): A Grube 1936; B vermutl. Grube, 1977 (103b). C-E Besigheim, LB: C ‚Neusatz‘ (109a); D ‚Mittlere Gewände‘ (110); E ‚Neusatz‘, Hessigheimer Straße (109b).
 B, 1; E, 1 Bronze. B, 1; E, 1 M. 2:3; sonst M. 1:3.



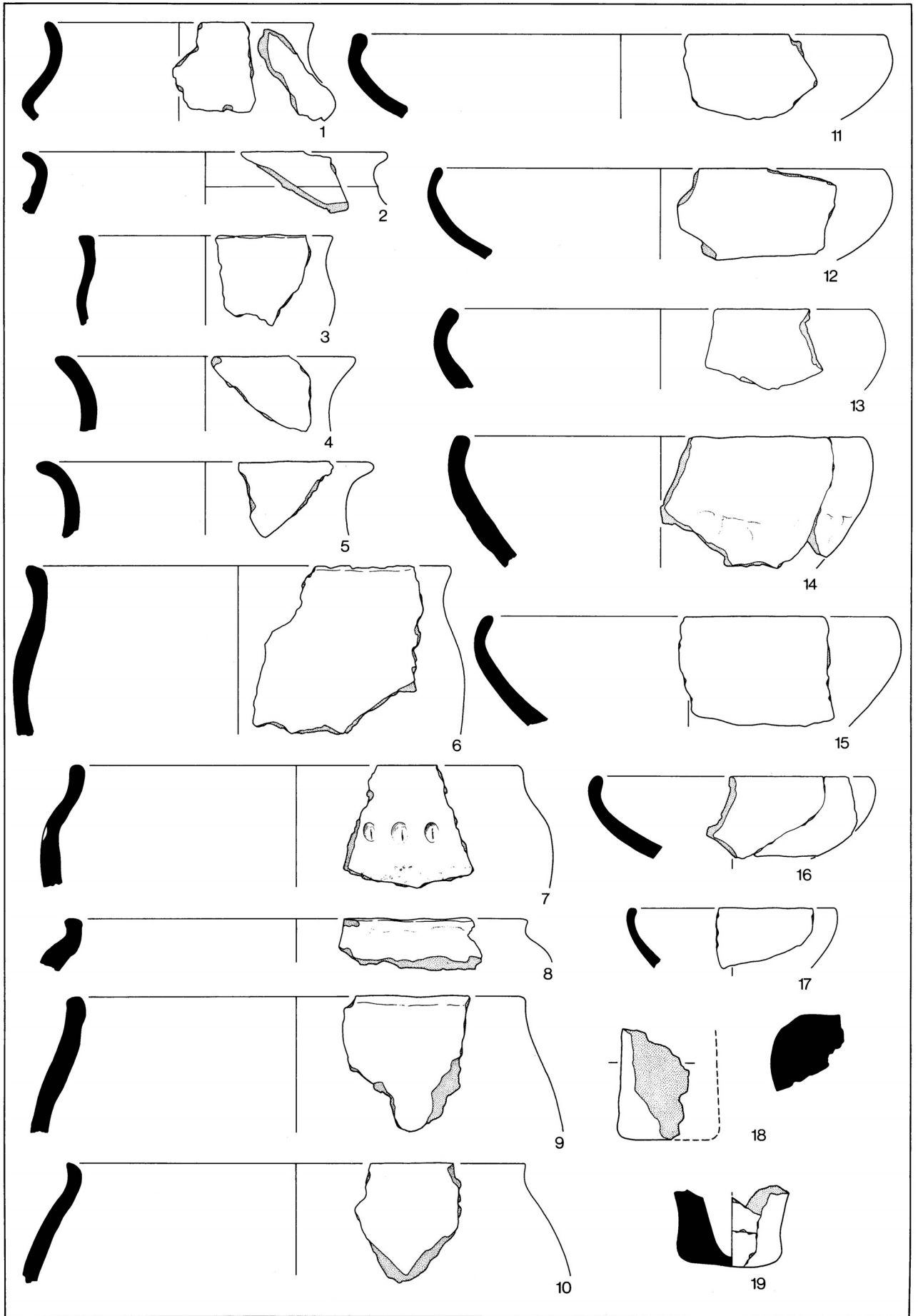
Besigheim, LB, 'Neusatz', Hessigheimer Straße (109b).
5-6 M. 2:3; sonst M. 1:3.



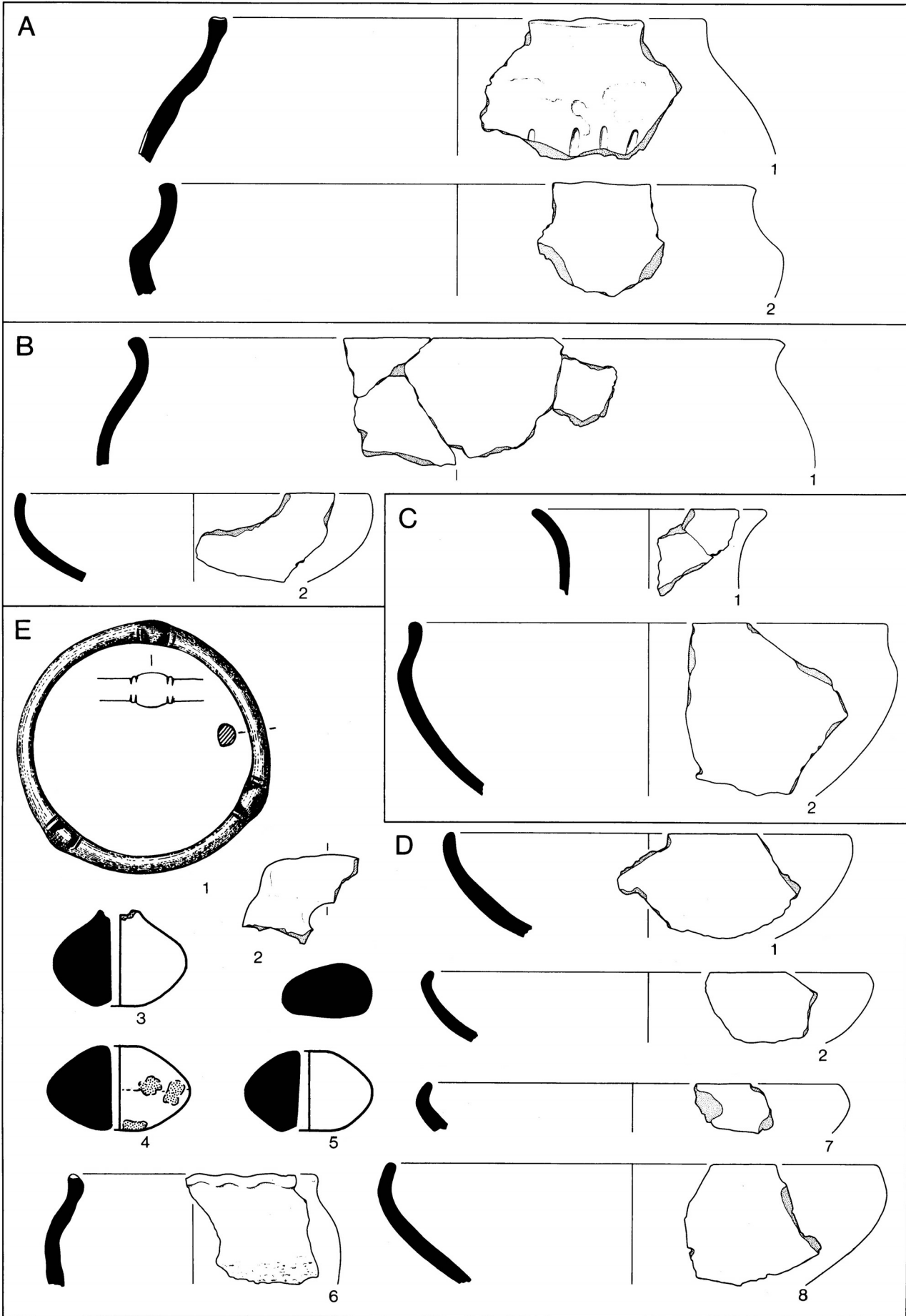
Bietigheim-Bissingen, LB, „Steinäcker“ (114b): A Grube 2; B Grube 4; C Grube 3; D Grube 5.
 A, 1; C, 1 D Bronze. A, 1. C, 1. D M. 2:3; C, 9 M. 1:4; sonst M. 1:3



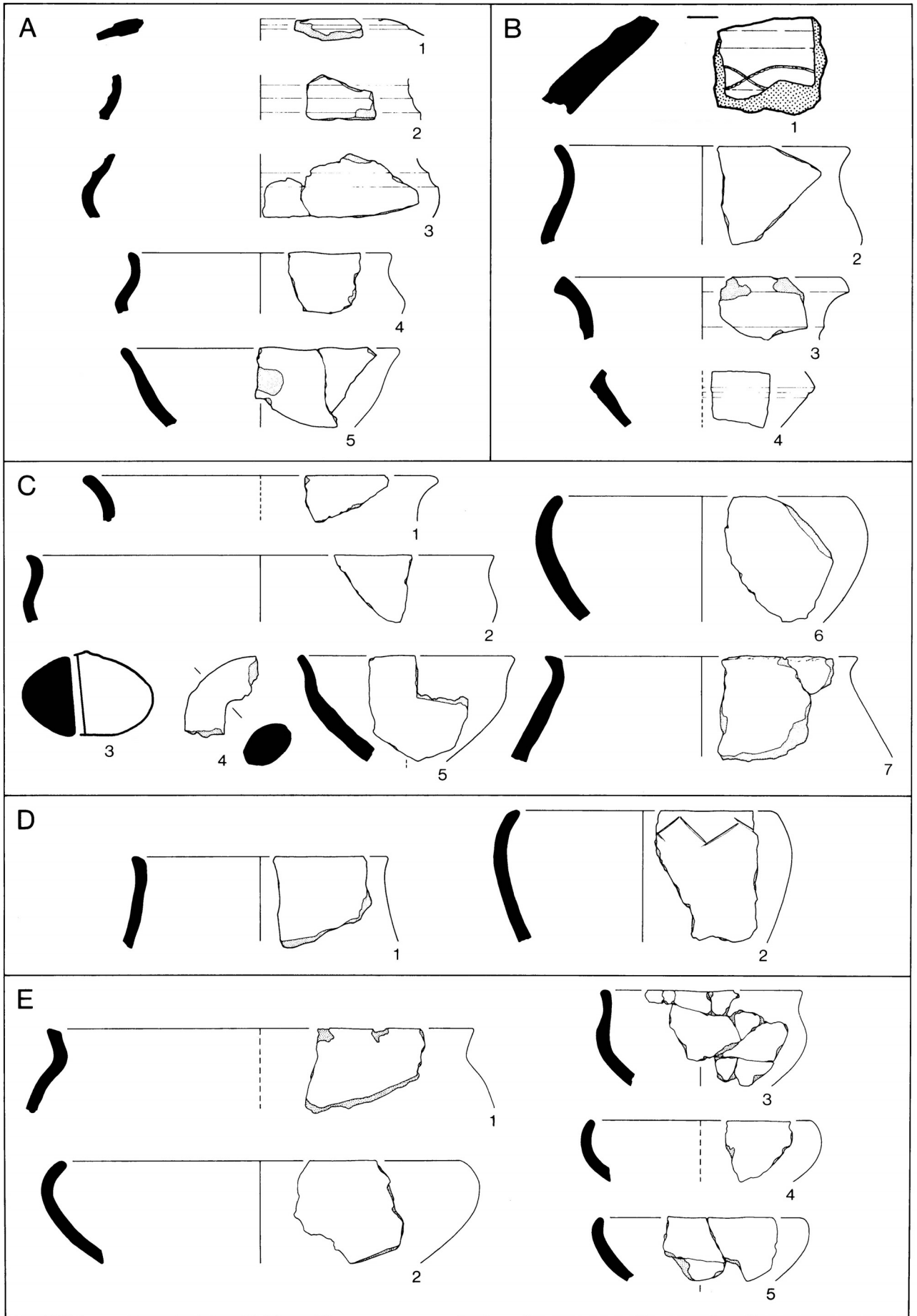
A-C Bietigheim-Bissingen, LB: A ‚Buch‘ (116); B ‚Lorenzen‘ (113); C Bahnhofstraße (115). D-H Bönningheim, LB, ‚Hirschel‘ (118):
 D FSt. 8; E Fst. 32; F FSt. 30; G FSt. 1; H FSt. 45.
 A, 5 M. 2:3; sonst M. 1:3.



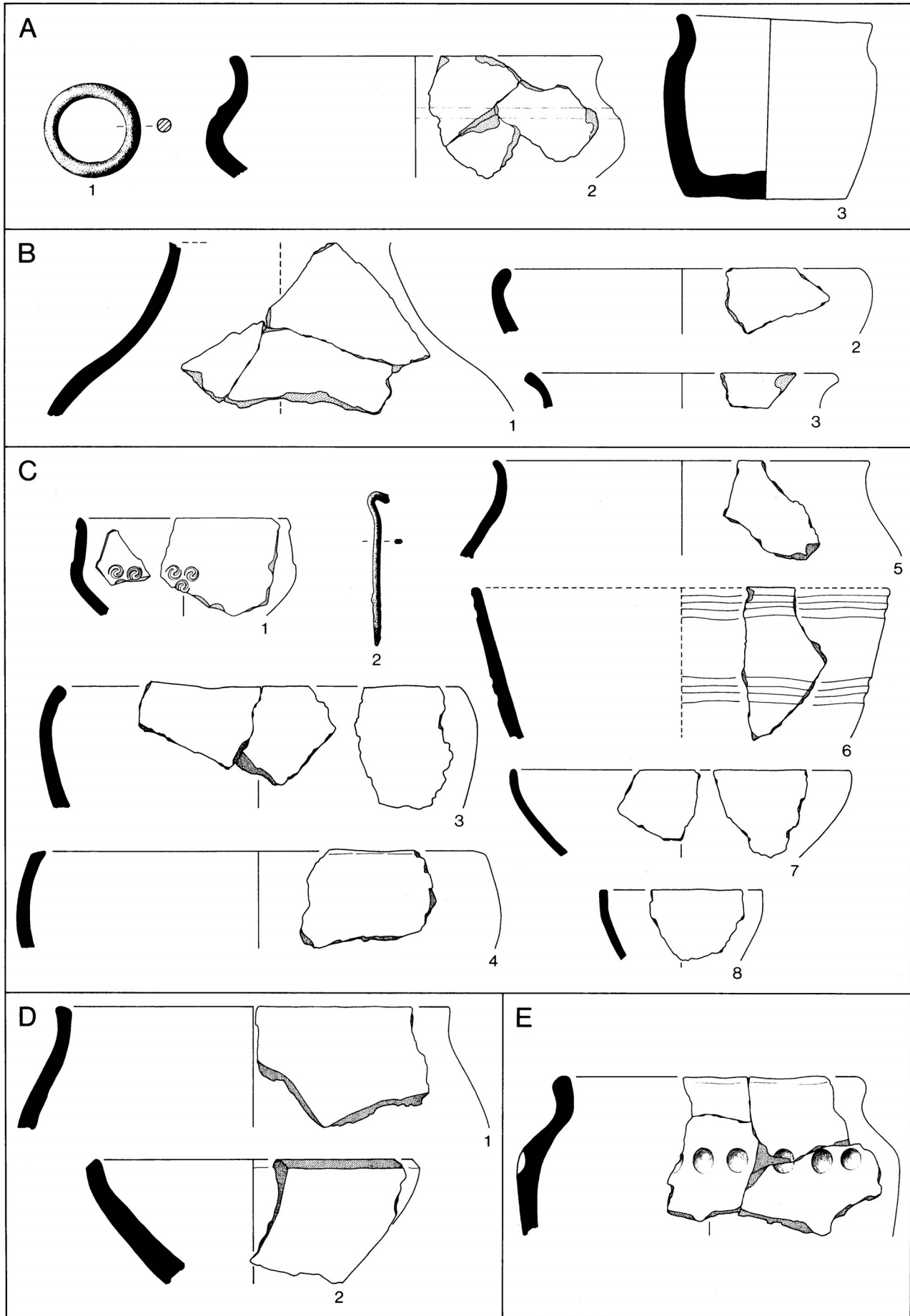
Bönnigheim, LB, 'Hirschel' (118) FSt. 47.
M. 1:3



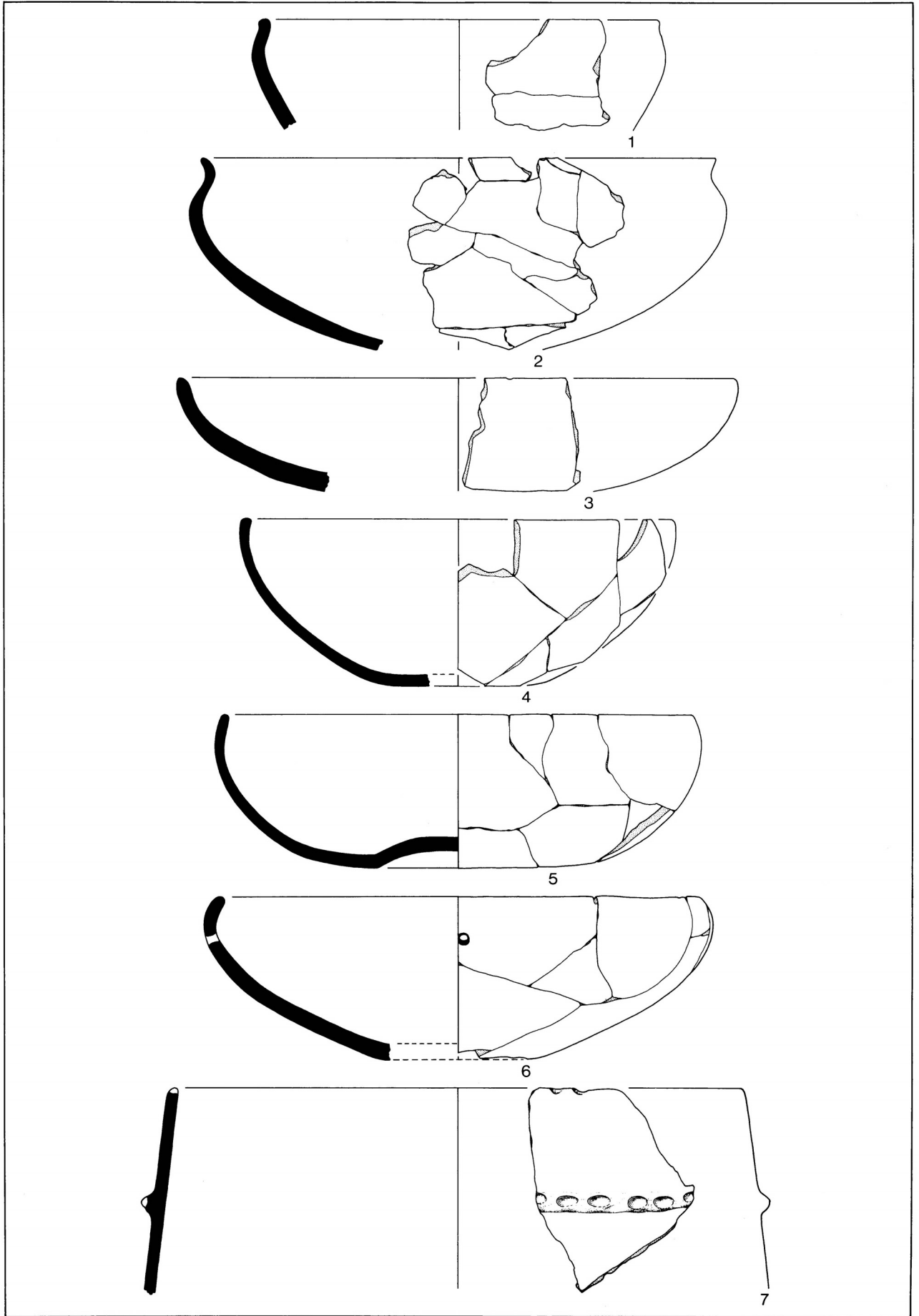
Bönnigheim, LB, 'Hirschel' (118): A FSt. 47; B FSt. 35; C FSt. 62; D FSt. 63; E FSt. 68.
 E, 1 Bronze. E, 1. 3-5 M. 2:3; sonst M. 1:3.



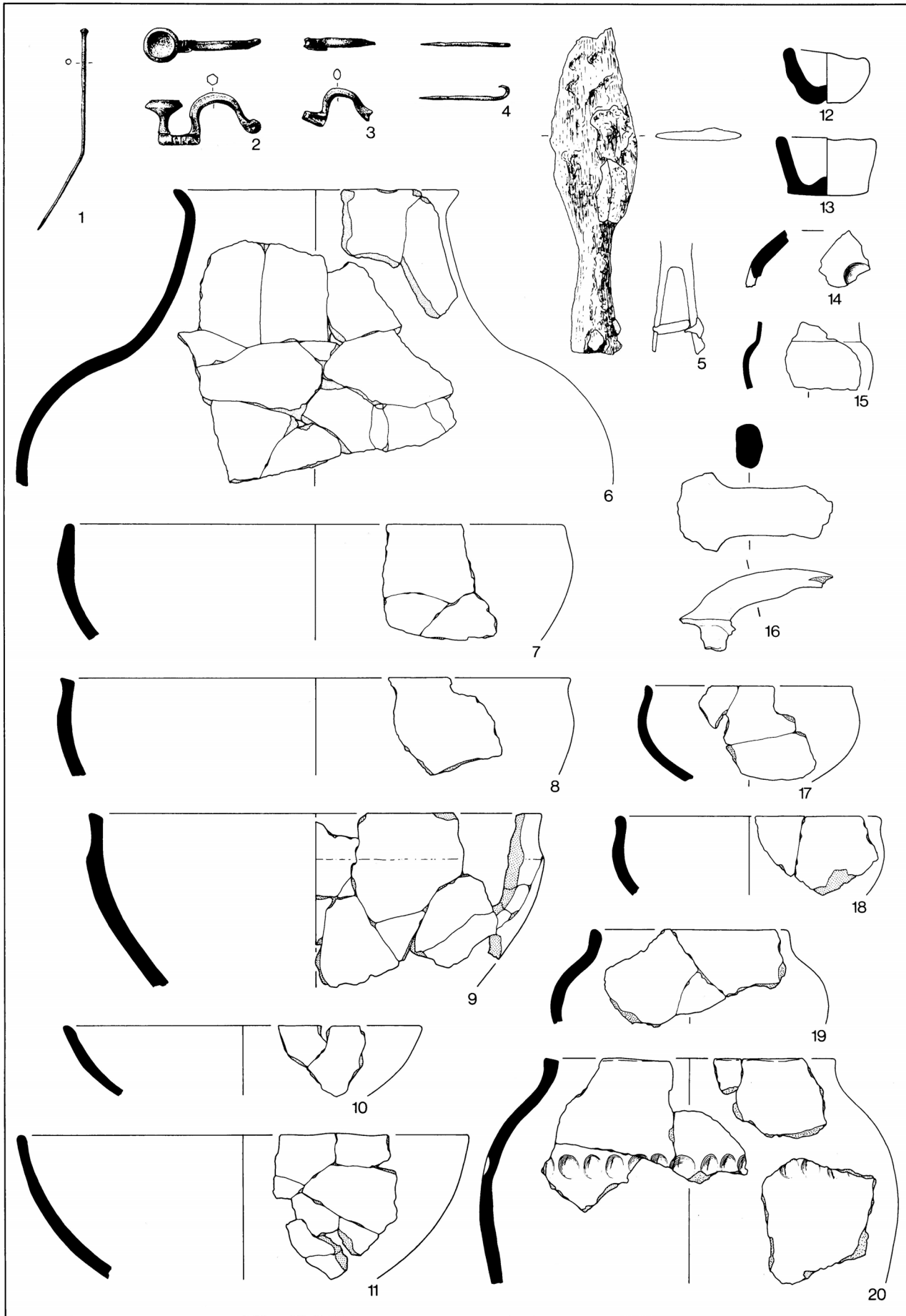
A-D Ditzingen, LB: A ‚Ob dem Hausener Weg‘ (121b); B ‚Hinter der Steig‘ (122d); C ‚Ob dem Hausener Weg‘ Autobahntrasse (121c); D ‚Ditzenbank‘ (125). E Ditzingen-Schöckingen, LB, ‚Lerchenberg‘ (129a).
 B, 1. C, 3 M. 2:3; sonst M. 1:3



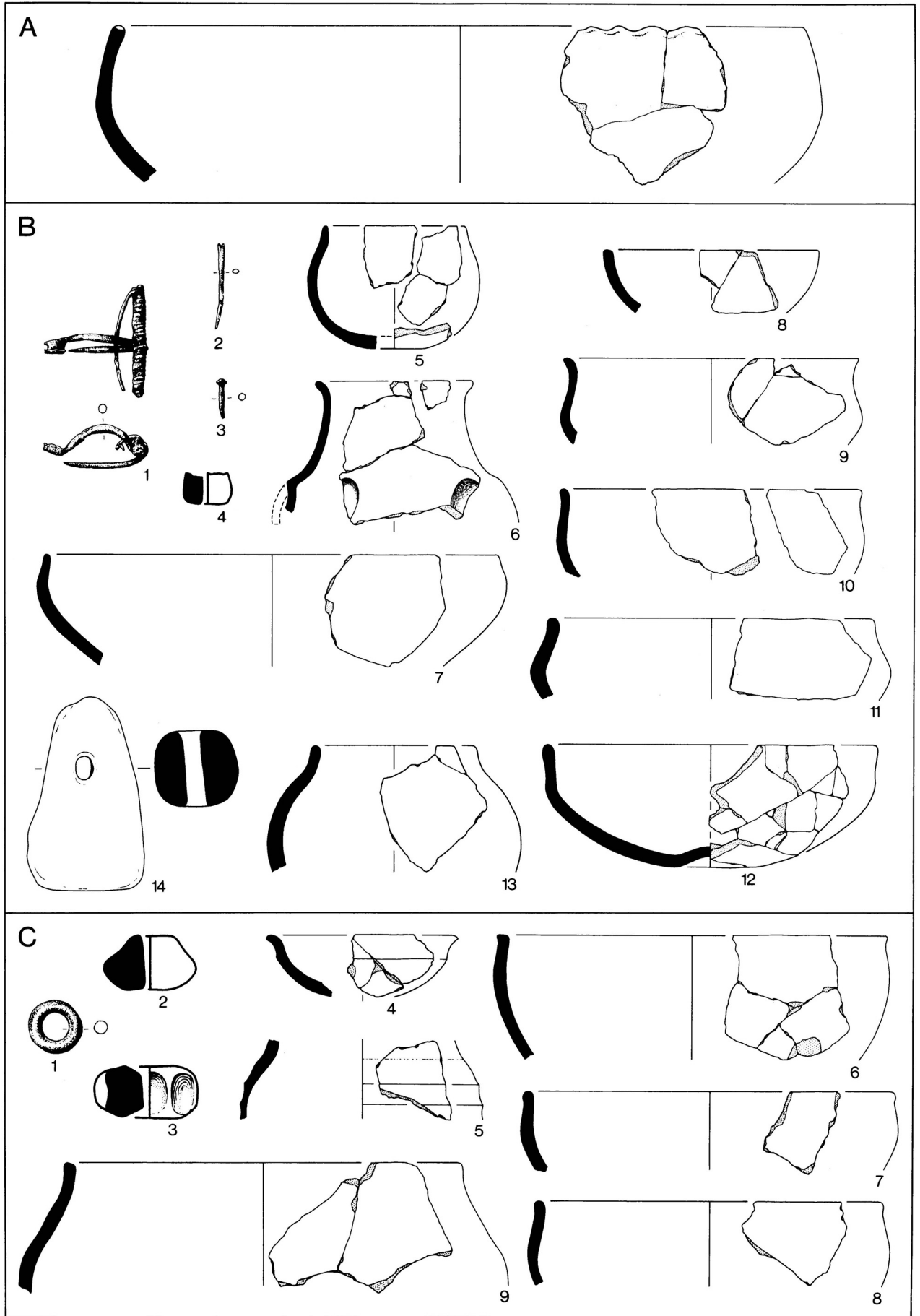
A Ditzingen-Schöckingen, LB, ‚Lerchenberg‘ (129b/c). B Erligheim, LB, ‚Rosenfeld‘ (134). C Freiberg-Beihingen, LB, ‚Hohlweg‘ (135).
 D, E Freiberg-Heutingsheim, LB: D ‚Steige‘ (137); E ‚Hohe Hälde‘ (138).
 A, 1; C, 2 Bronze. A, 1. C, 2 M. 2:3; sonst M. 1:3.



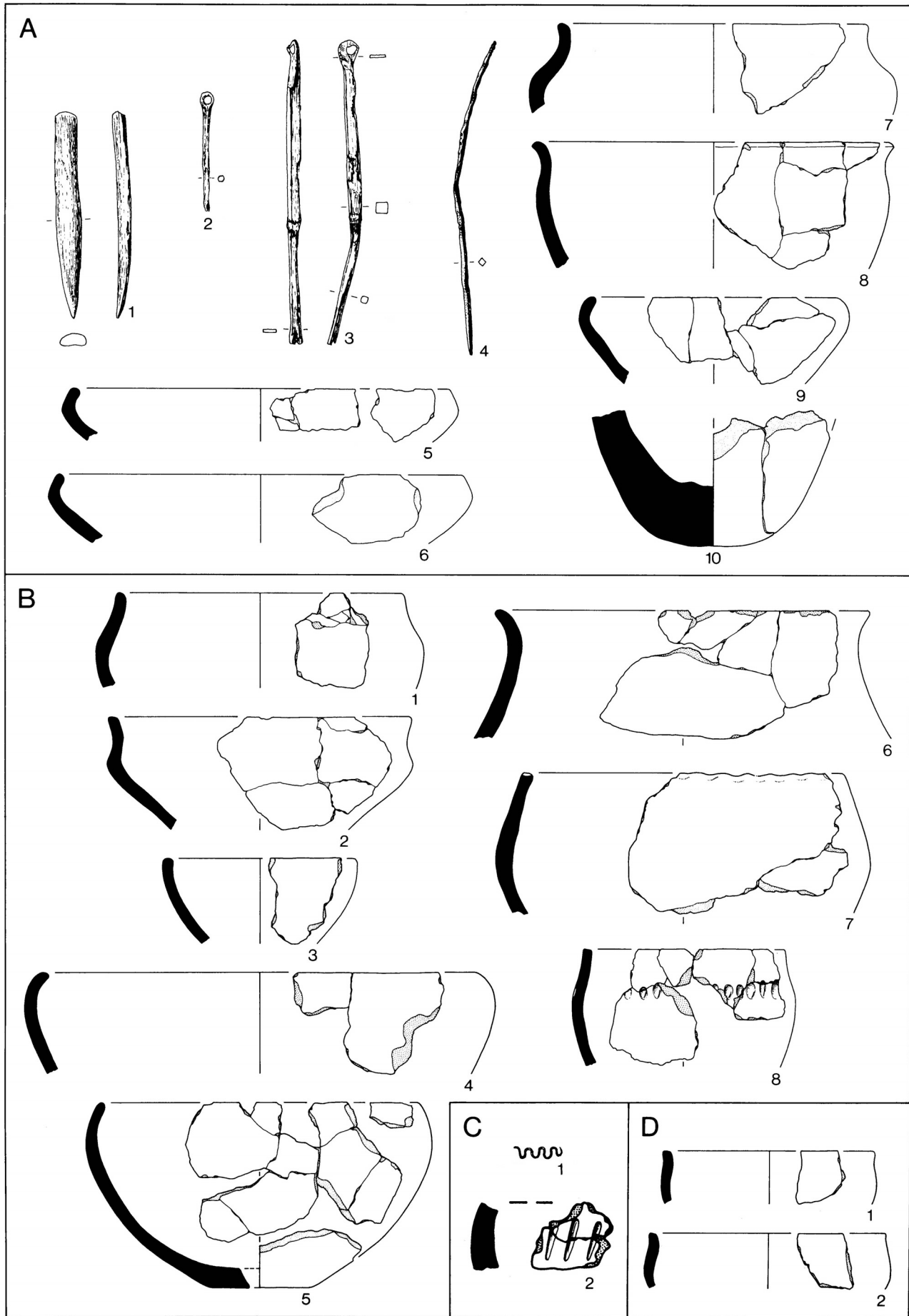
Freiberg-Geisingen, LB, 'Ried' FSt. 18/1970 (135a).
M. 1:3.



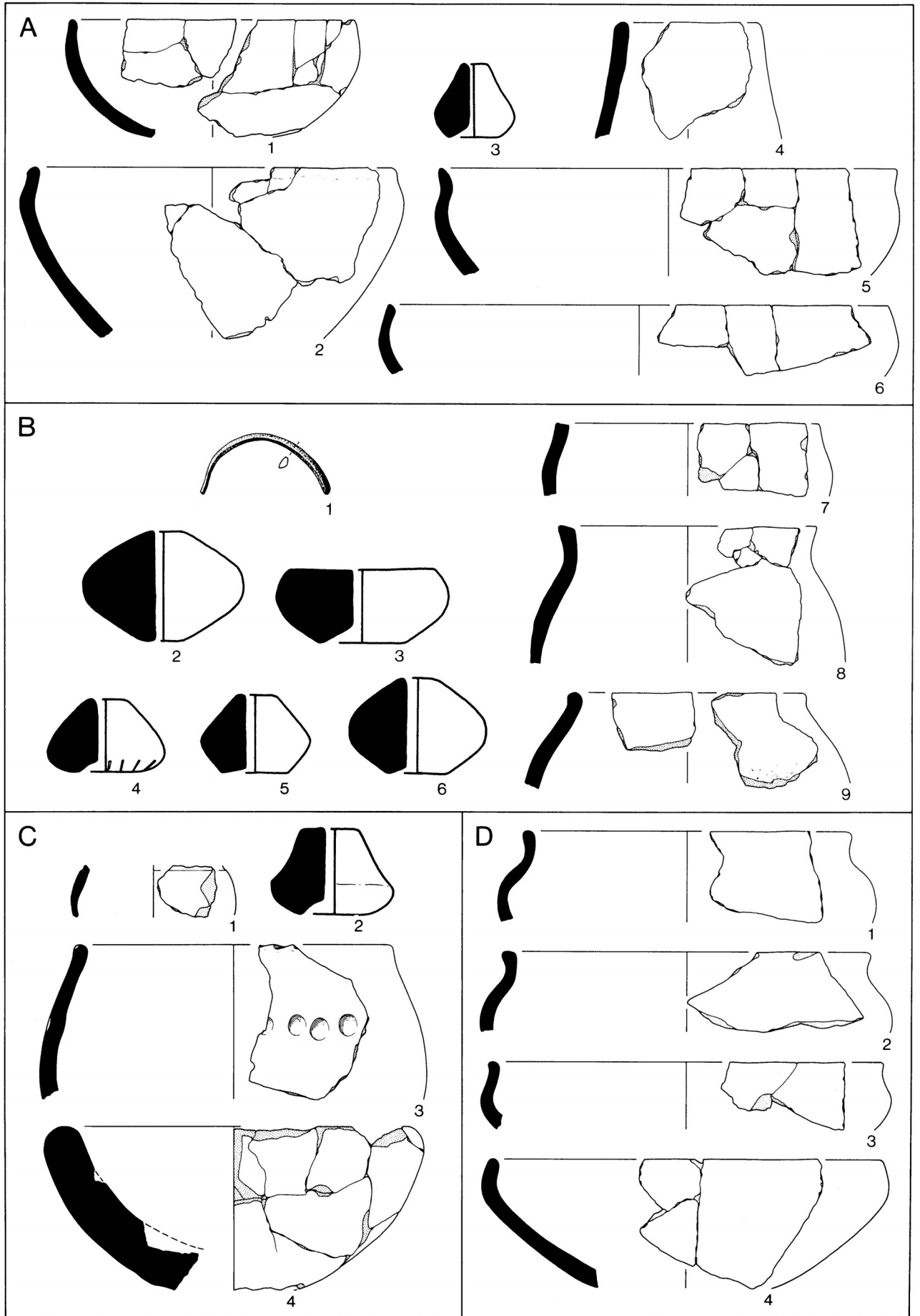
Freiberg-Geisingen, LB, 'Ried' Grube 1 (135c).
 1-4 Bronze; 5 Eisen. 1-5 M. 2:3; sonst M. 1:3.



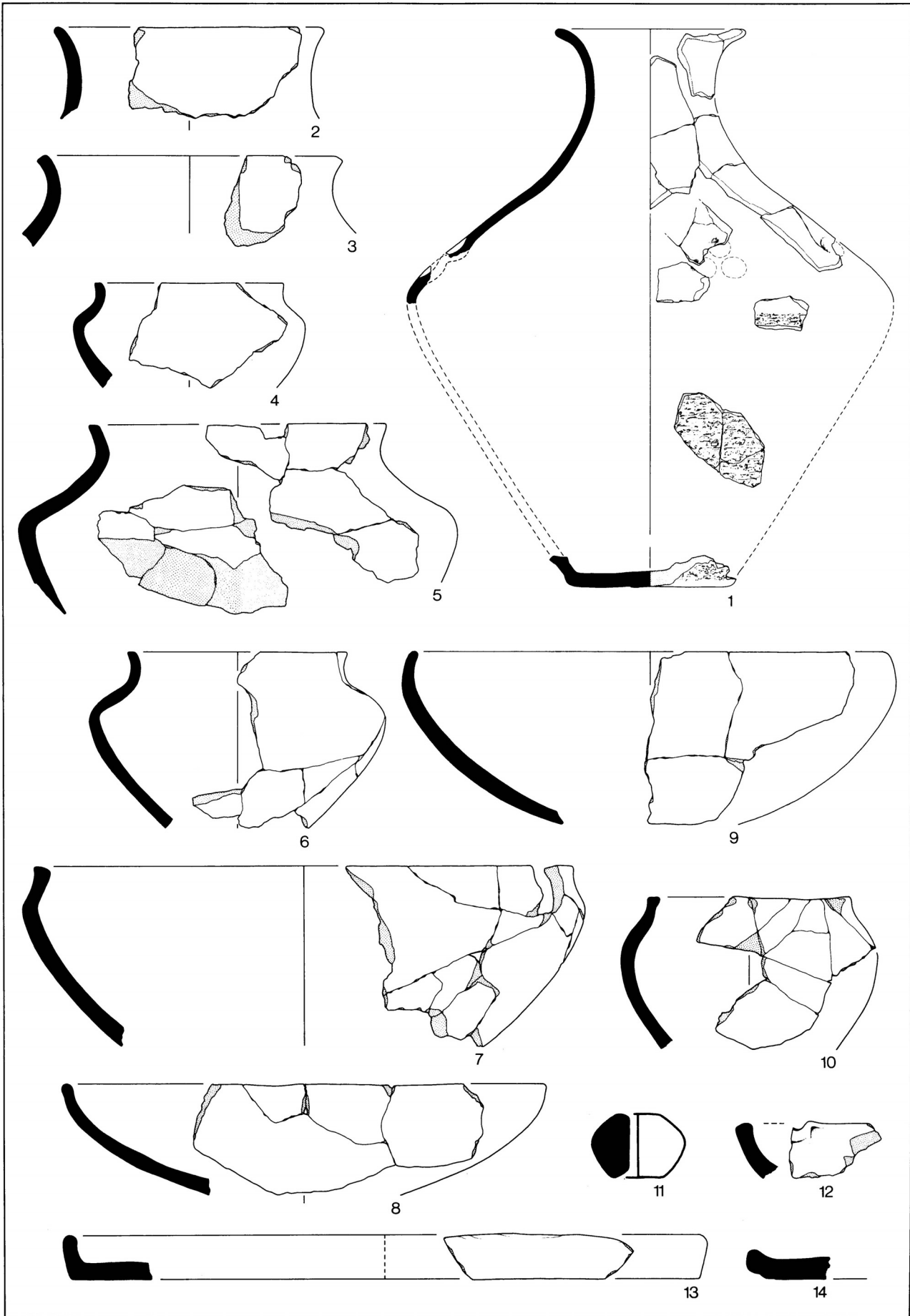
Freiberg-Geisingen, LB, 'Ried' (135c): A Grube 1; B Grube 3; C Grube 10.
 B, 1-3; C, 1 Bronze. B, 1-4. C, 1-3 M. 2:3; sonst M. 1:3.



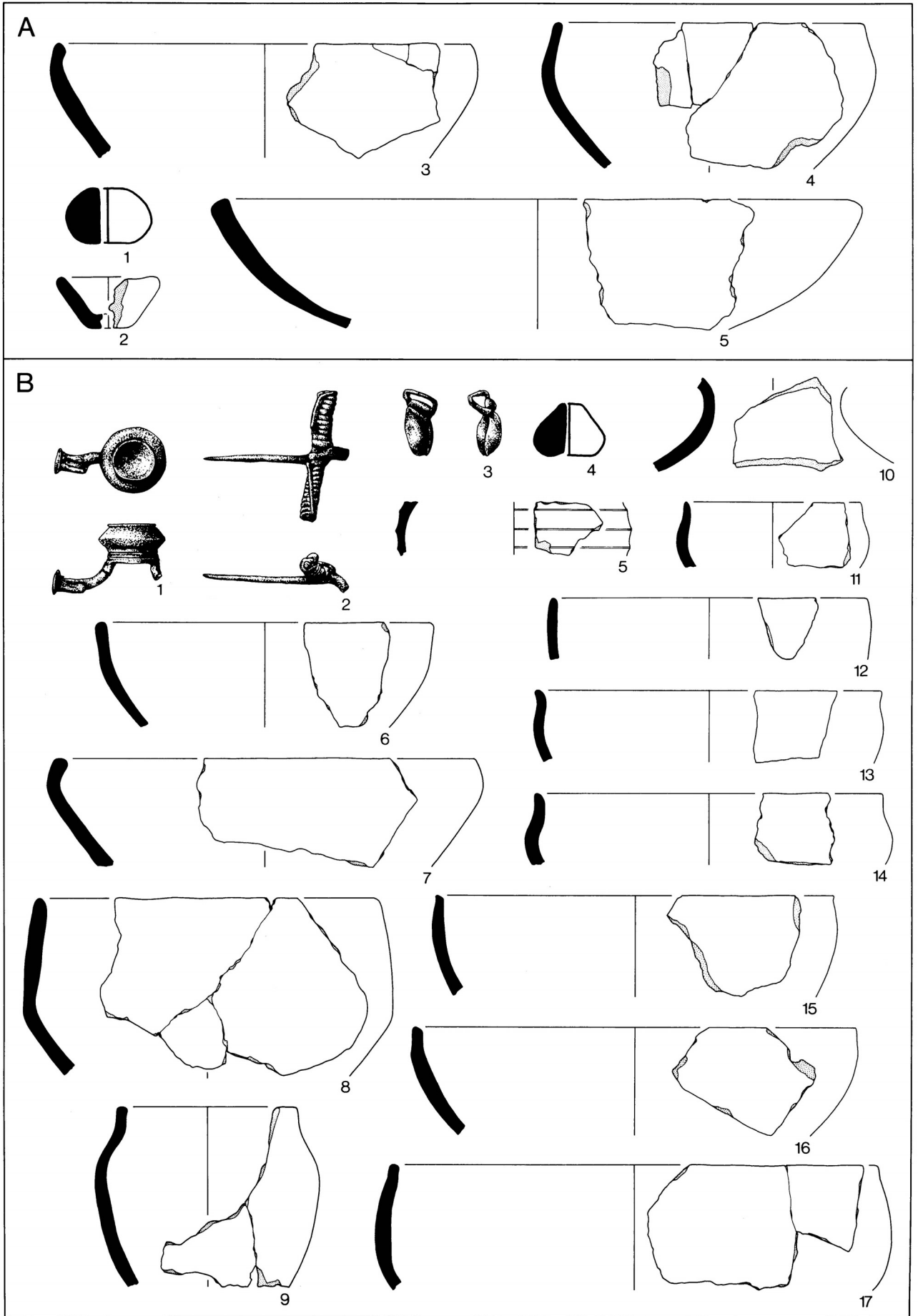
Freiberg-Geisingen, LB, 'Ried' (135c): A Grube 12; B: Grube 20; C: Grube 11; D: Grube 5.
 A, 4; C, 1 Bronze. A, 1-4. C, 1-2 M. 2:3; sonst M. 1:3.



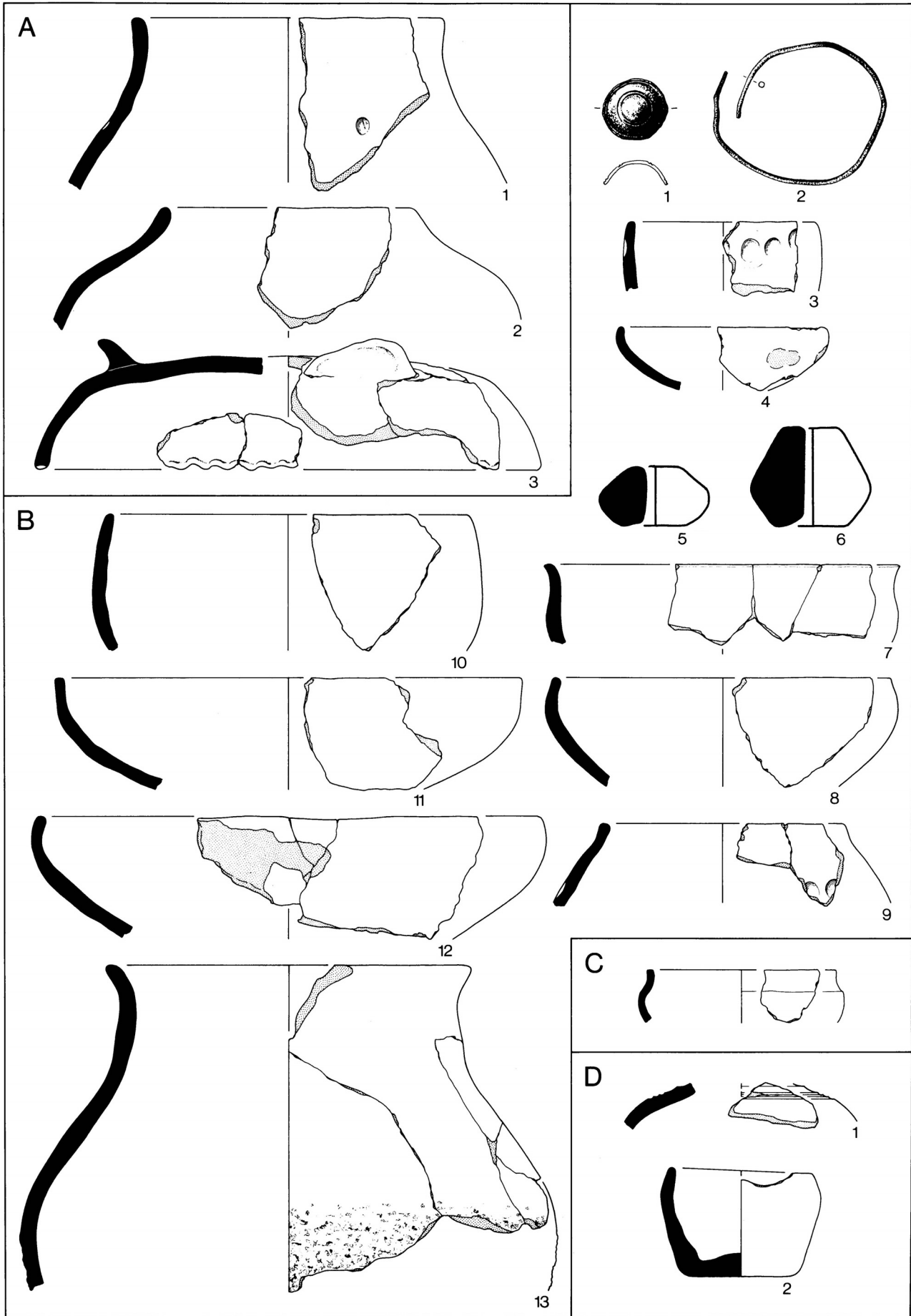
Freiberg-Geisingen, LB, 'Ried' (135c): A Grube 24; B Grube 23; C Grube 25; D: Grube 27.
 B, 1 Bronze. A, 3. B, 1-6. C, 2 M. 2:3; sonst M. 1:3.



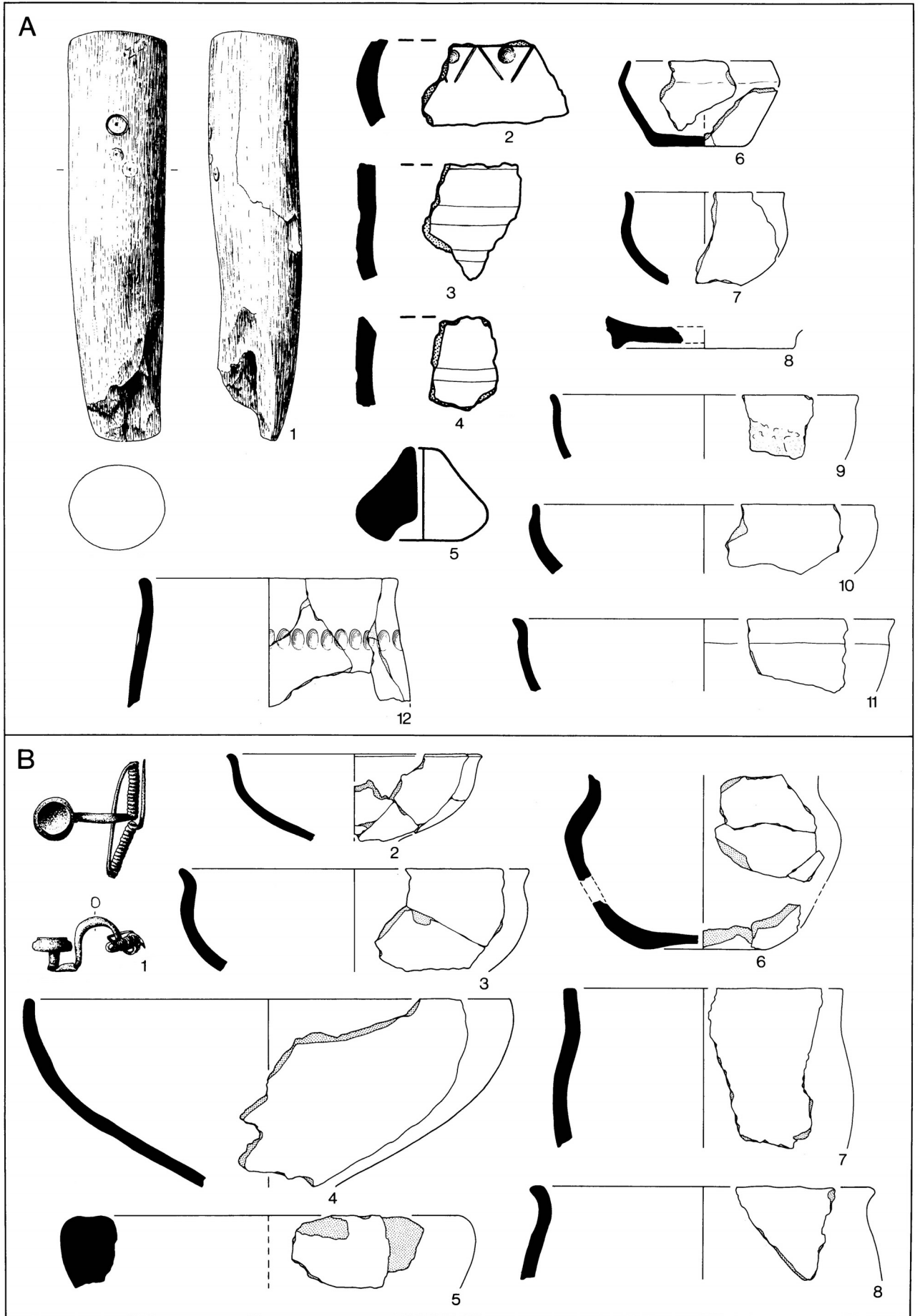
Freiberg-Geisingen, LB, 'Ried' Grube 27 (135c).
 1 M. 1:4; 11 M. 2:3; sonst M. 1:3.



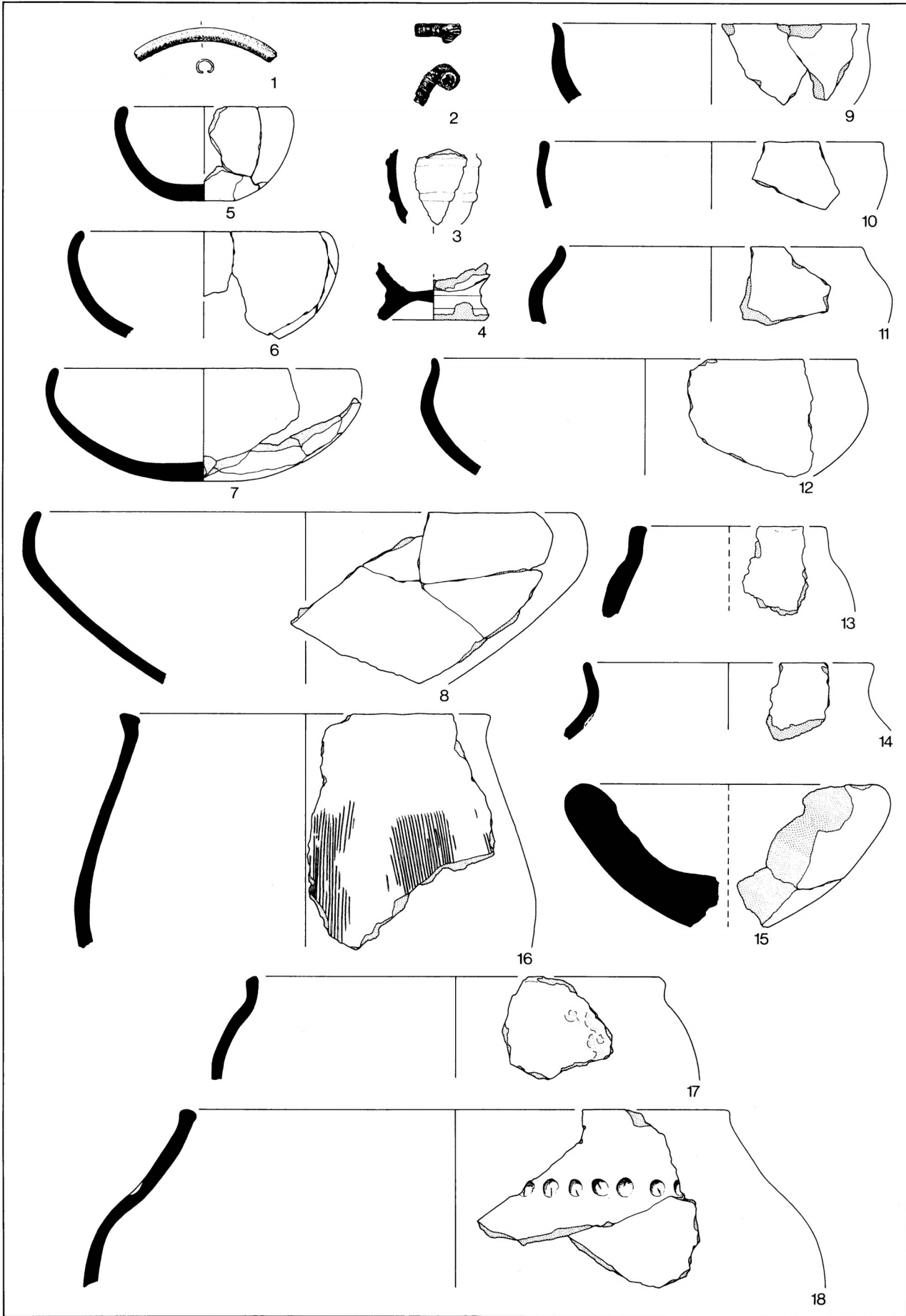
Freiberg-Geisingen, LB, 'Ried' (135c): A Grubenkomplex 31/32, oberer Bereich; B Grubenhaus 31 u. Grube 31a.
 B, 1-3 Bronze. A, 1. B, 1-4. M. 2:3; sonst M. 1:3.



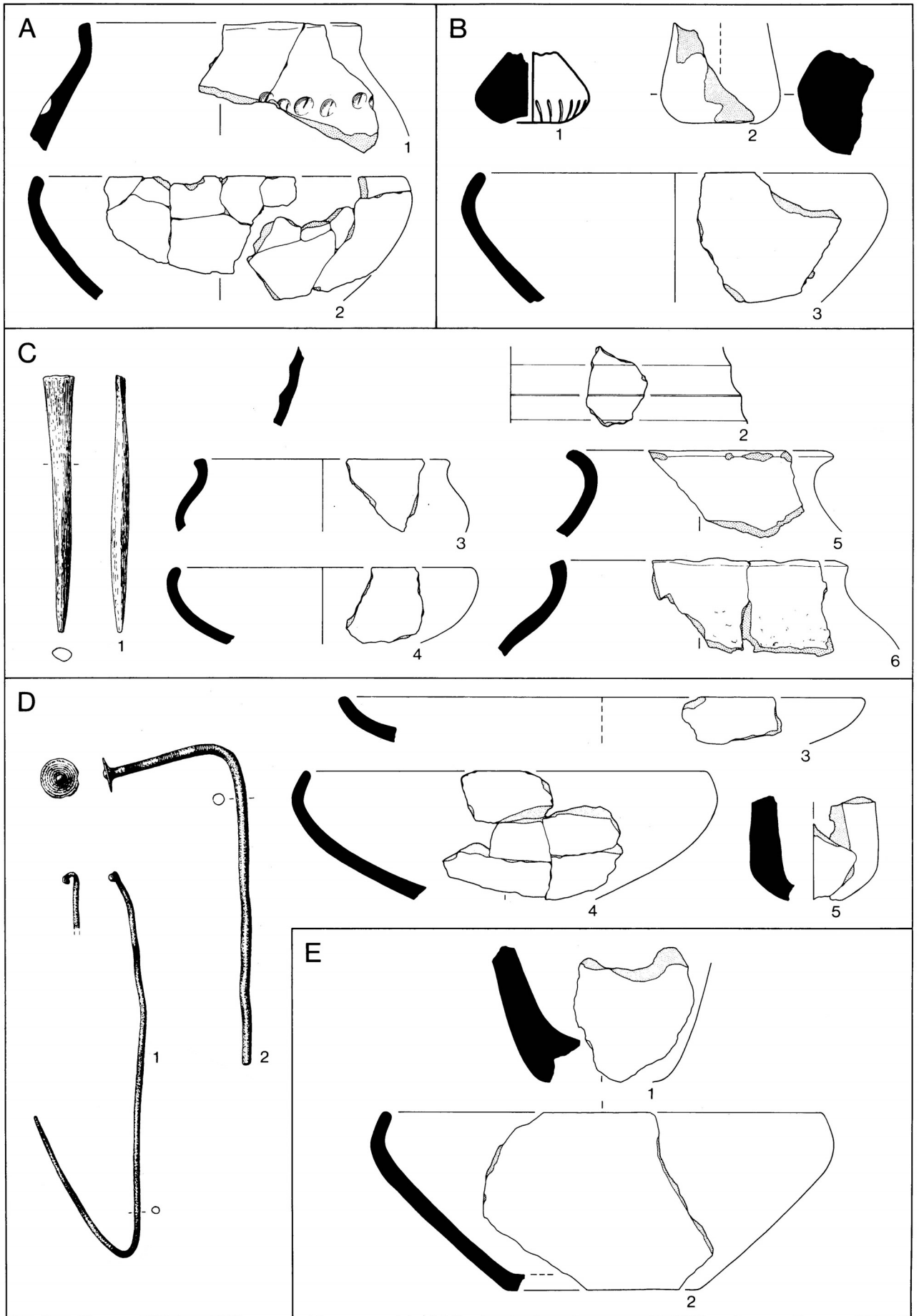
Freiberg-Geisingen, LB, 'Ried' (135c): A Grube 31a; B Grube 32; C Grube 51; D: Grube 50.
 B, 1.2 Bronze. B, 1.2.5.6 M. 2:3; sonst M. 1:3.



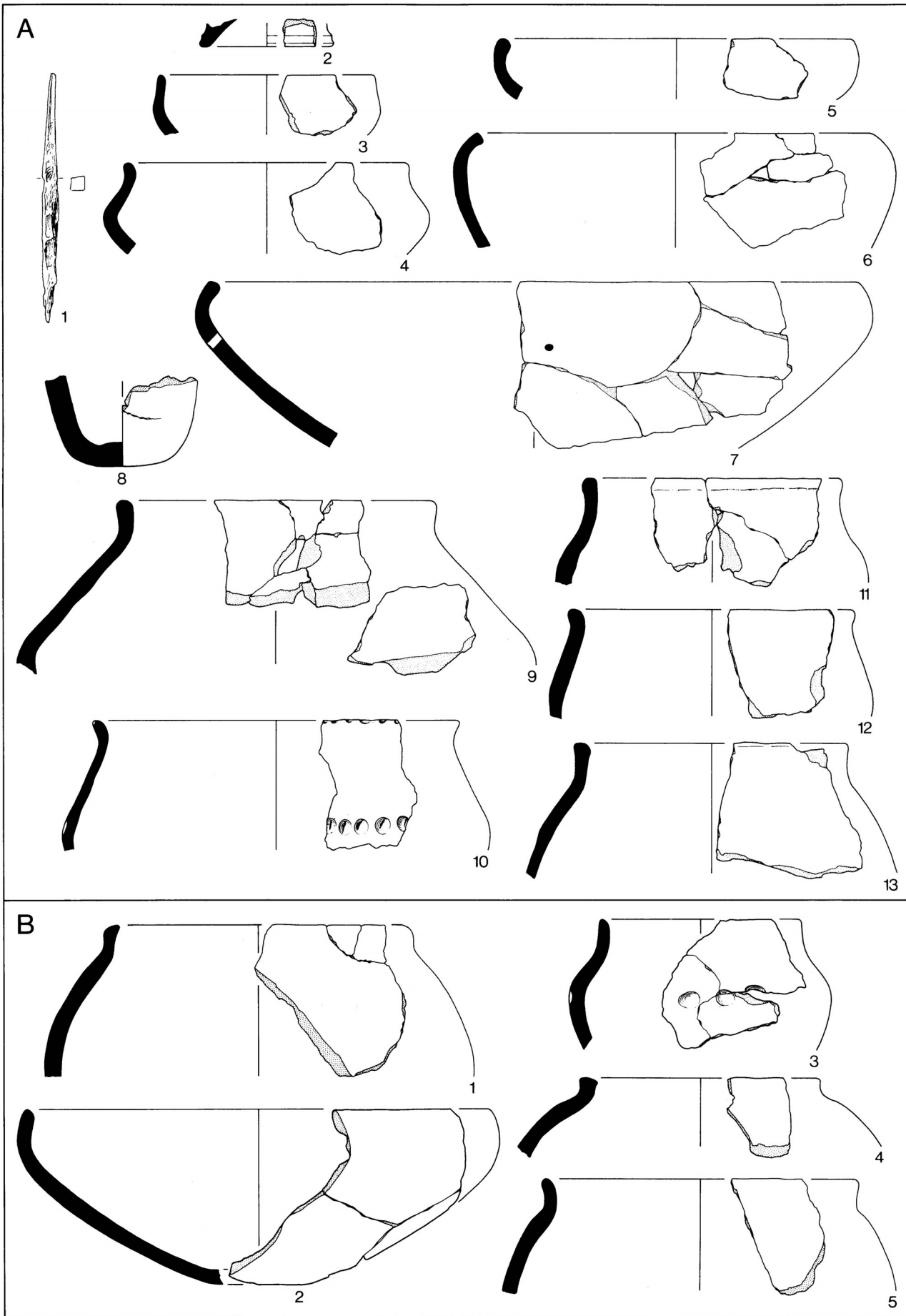
Freiberg-Geisingen, LB, 'Ried' (135c): A Grube 36; B: Grubenkomplex 37.
 A, 1 Hirschgeweih; B, 1 Bronze. A, 1-5. B, 1 M. 2:3; sonst M. 1:3.



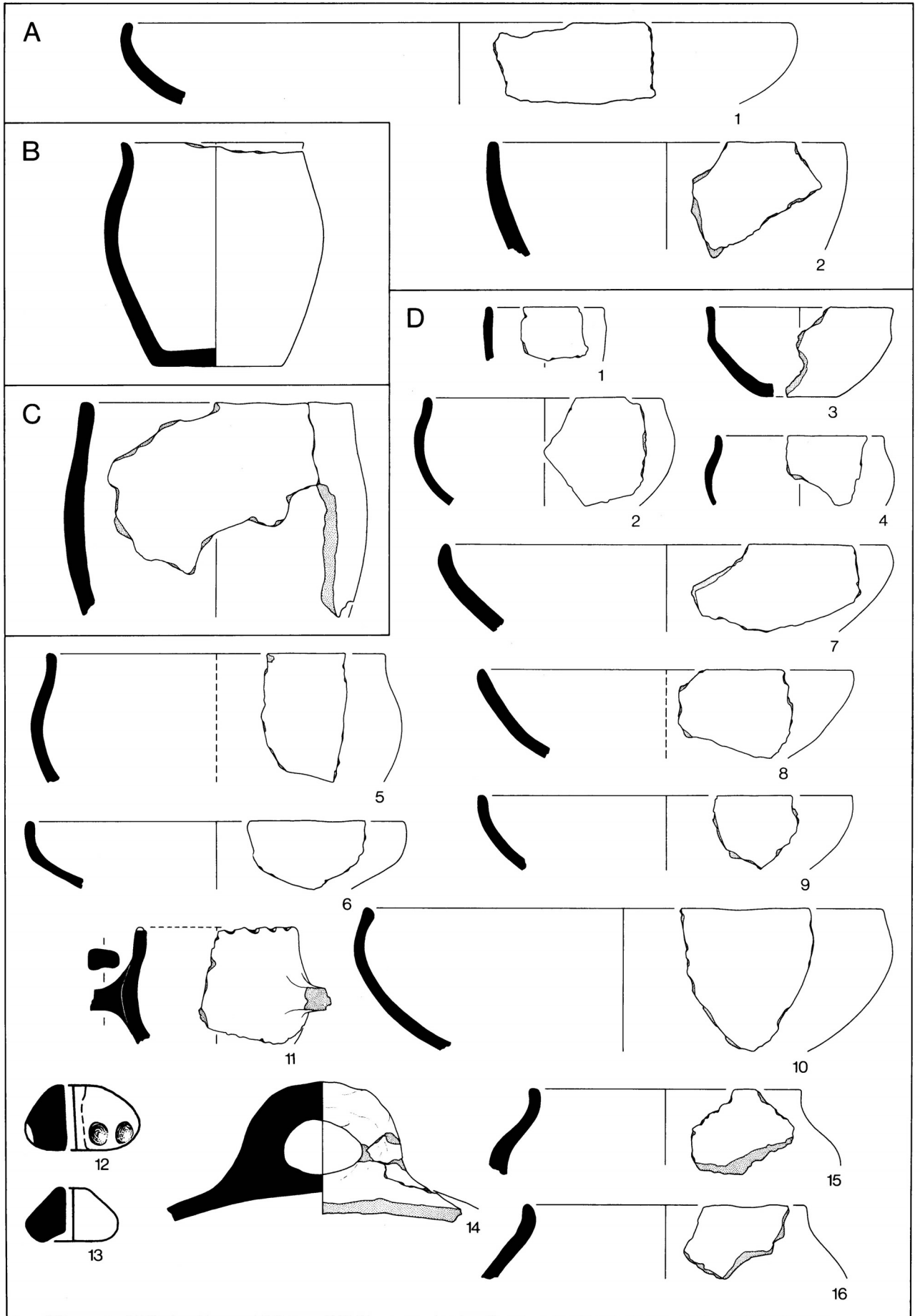
Freiberg-Geisingen, LB, 'Ried' (135c) Grube 39.
 1.2 Bronze. 1.2 M. 2:3; sonst M. 1:3.



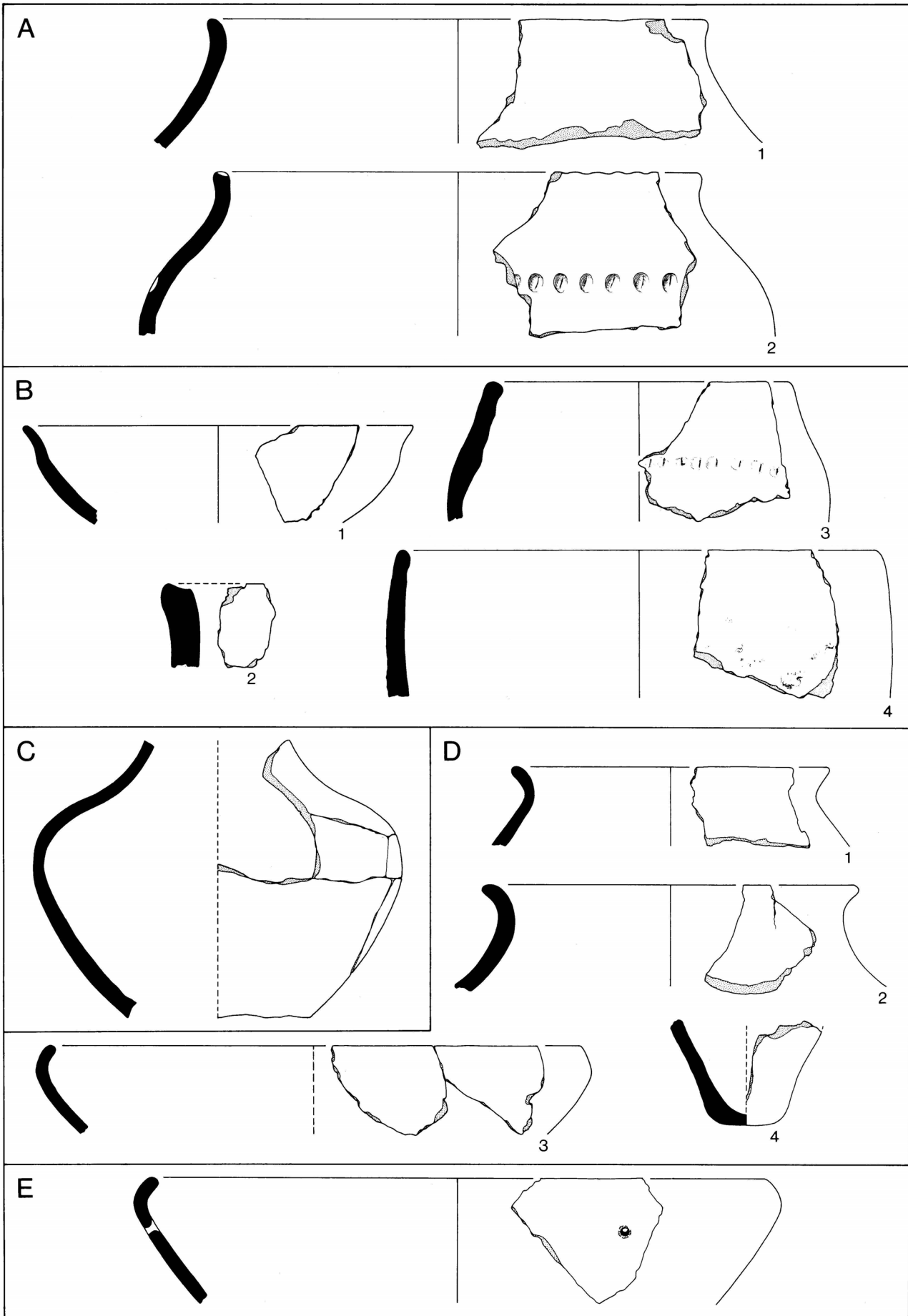
Freiberg-Geisingen, LB, 'Ried' (135c): A Grube 38; B Grube 44; C Grube 43; D Grube 48. E: Grube 53.
 C, 1 Knochen; D, 1,2 Bronze. B, 1. C, 1. D, 1-2 M. 2:3; sonst M. 1:3.



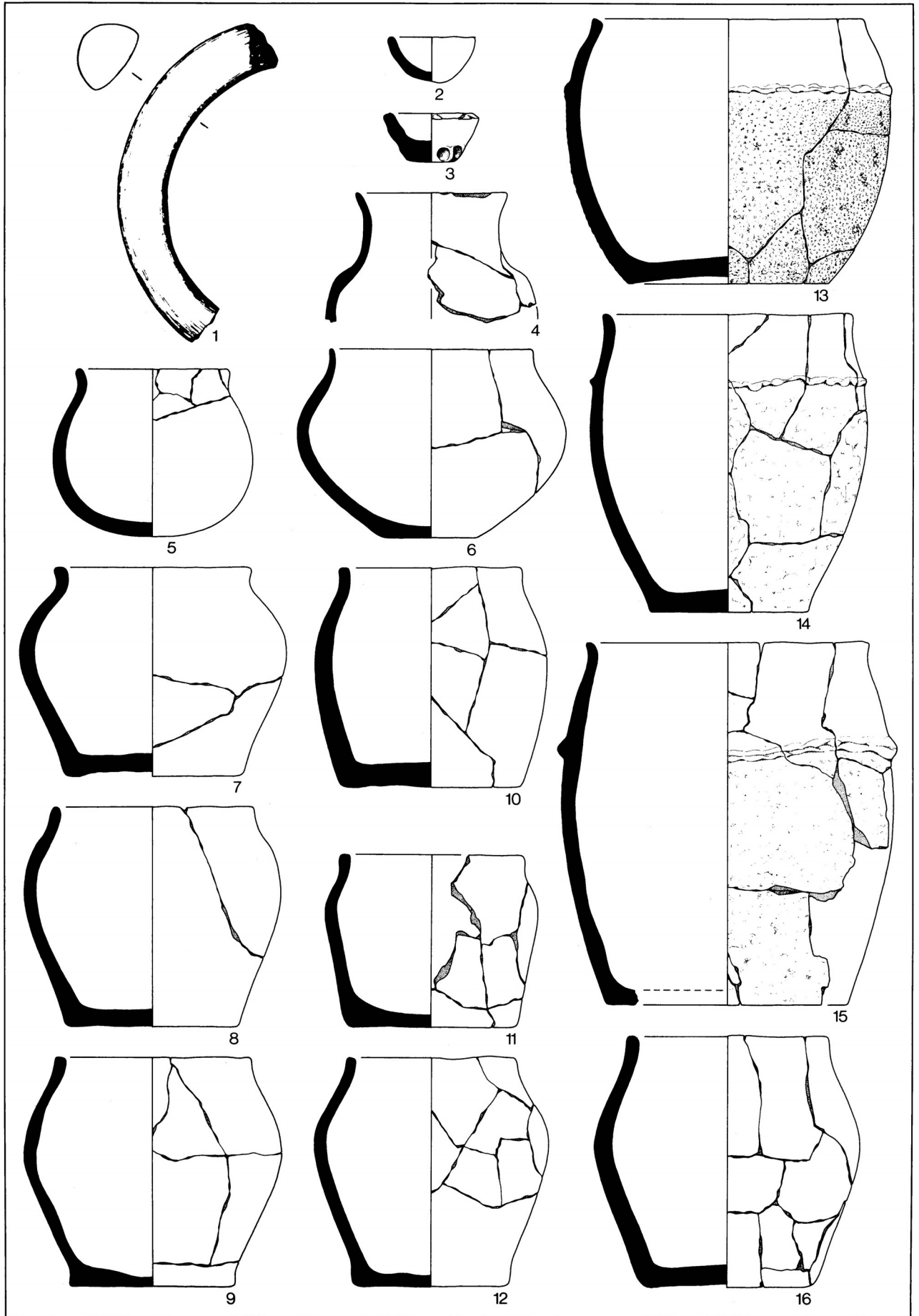
Freiberg-Geisingen, LB, 'Ried' (135c): A Grubenkomplex 47; B Grube 54.
 A, 1 Eisen. A, 1 M. 2:3; sonst M. 1:3.



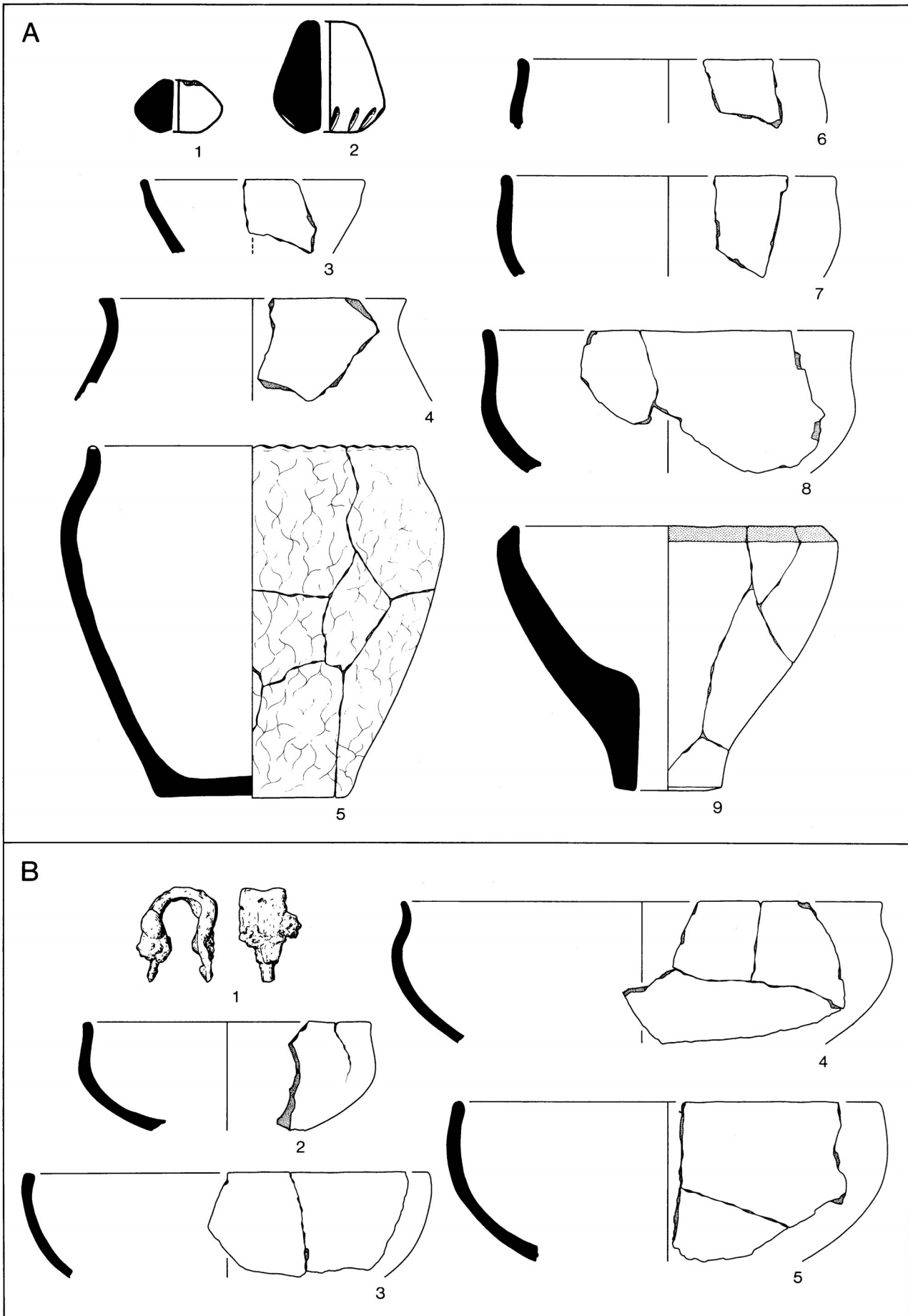
Gemrigheim, LB, 'Unter den Feldern', 'Gräble' (140): A Obere Felderstraße (140b); B Obere Felderstraße (140c); C, 'Ortsrand' (140e); D, 'Gräble', Grube 1980 (140d).
 D, 12-13 M. 2:3; sonst M. 1:3.



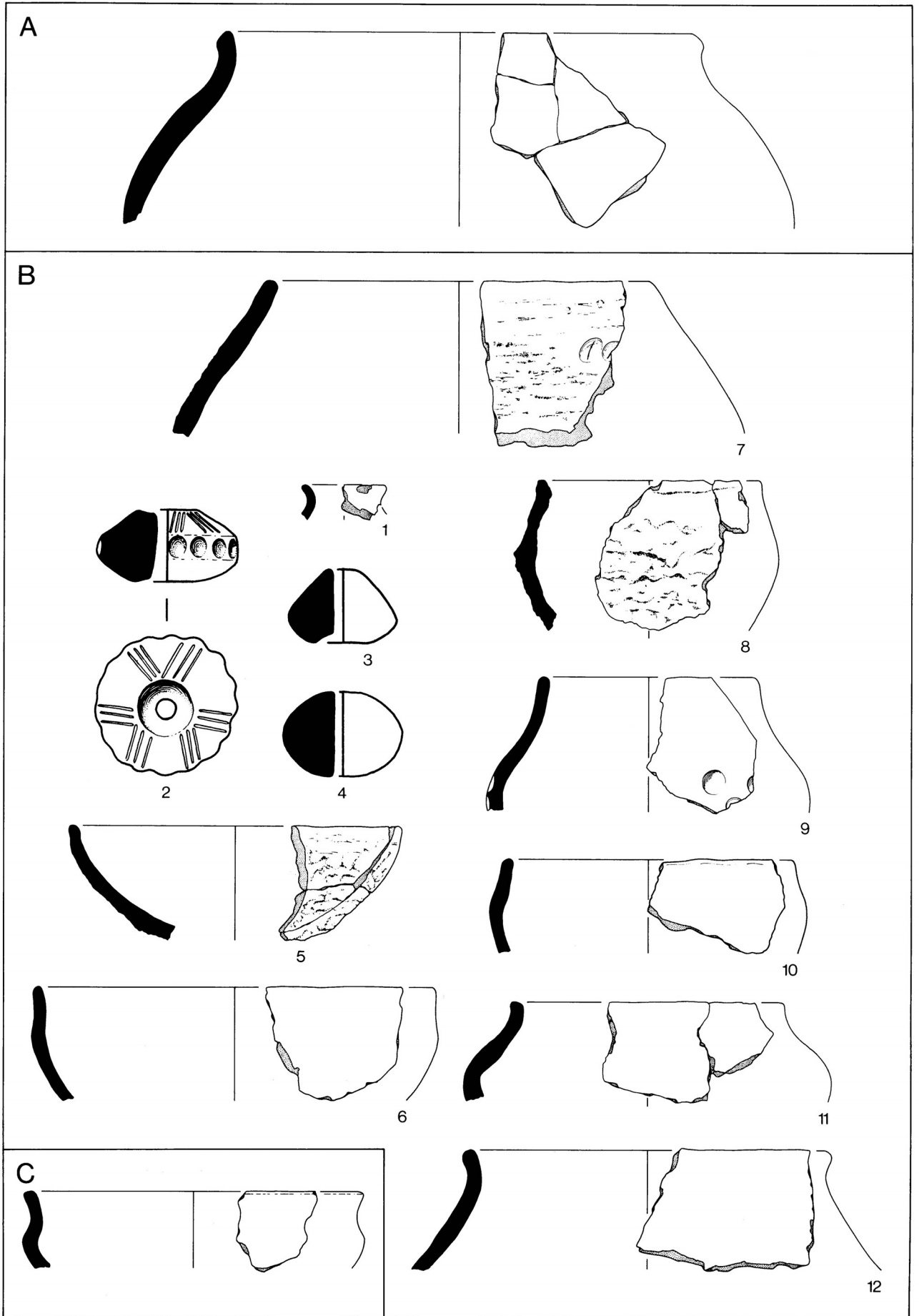
A. B Gemrigheim, LB: A ‚Gräble‘, Grube 1980 (140d); B ‚Unter dem Scheidwege‘ (142). C Hemmingen, LB, ‚Weidenfeld‘ (146).
 D Großbottwar, LB, ‚Teufelsäcker‘ (145). E Ingersheim-Großingersheim, LB, ‚Riedberg‘ (147).
 M. 1:3.



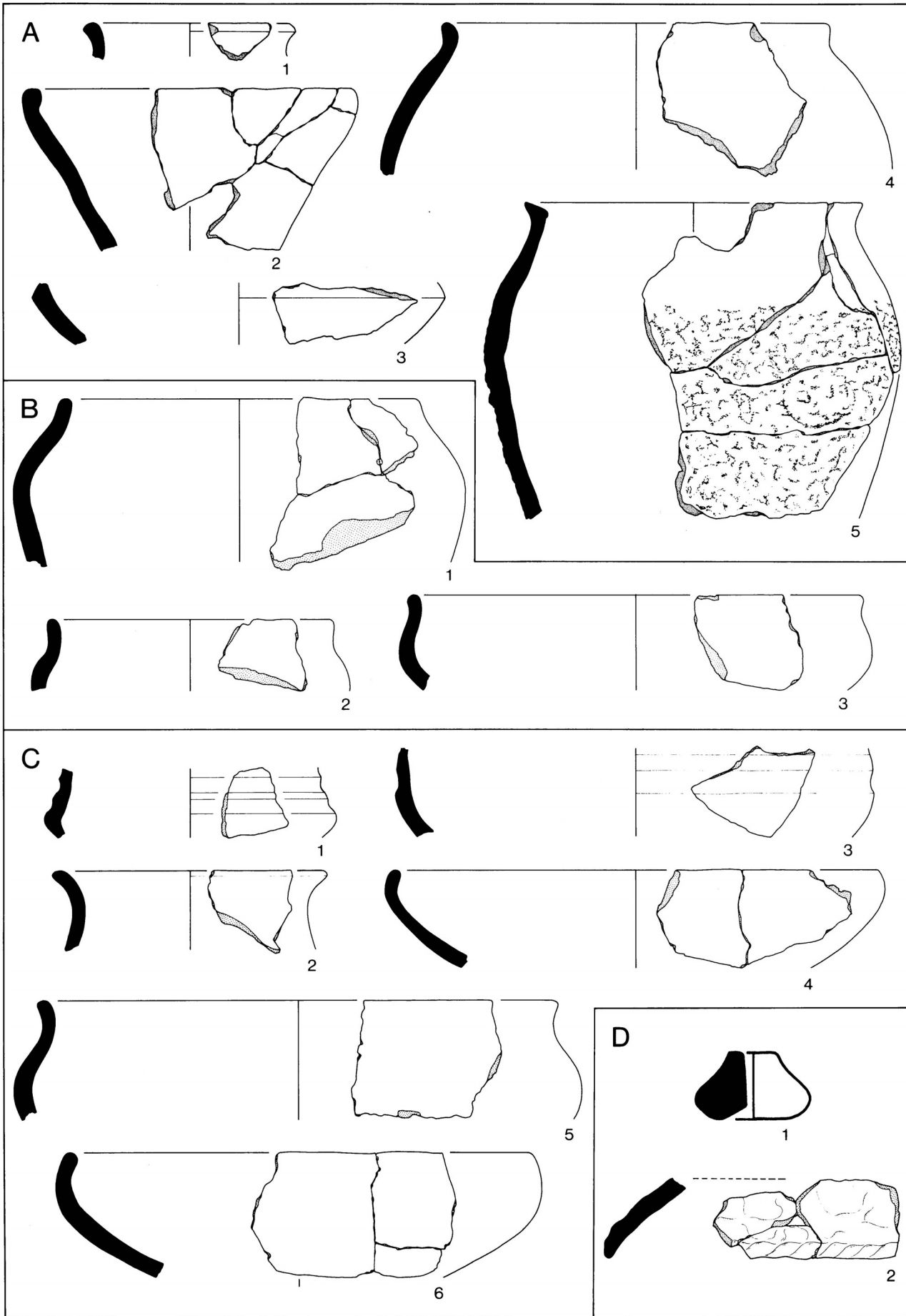
Kirchheim/Neckar, LB, „Bachrain“ Grube 1 (154).
 1 Posidonienschiefer. 1 M. 2:3; sonst M. 1:3.



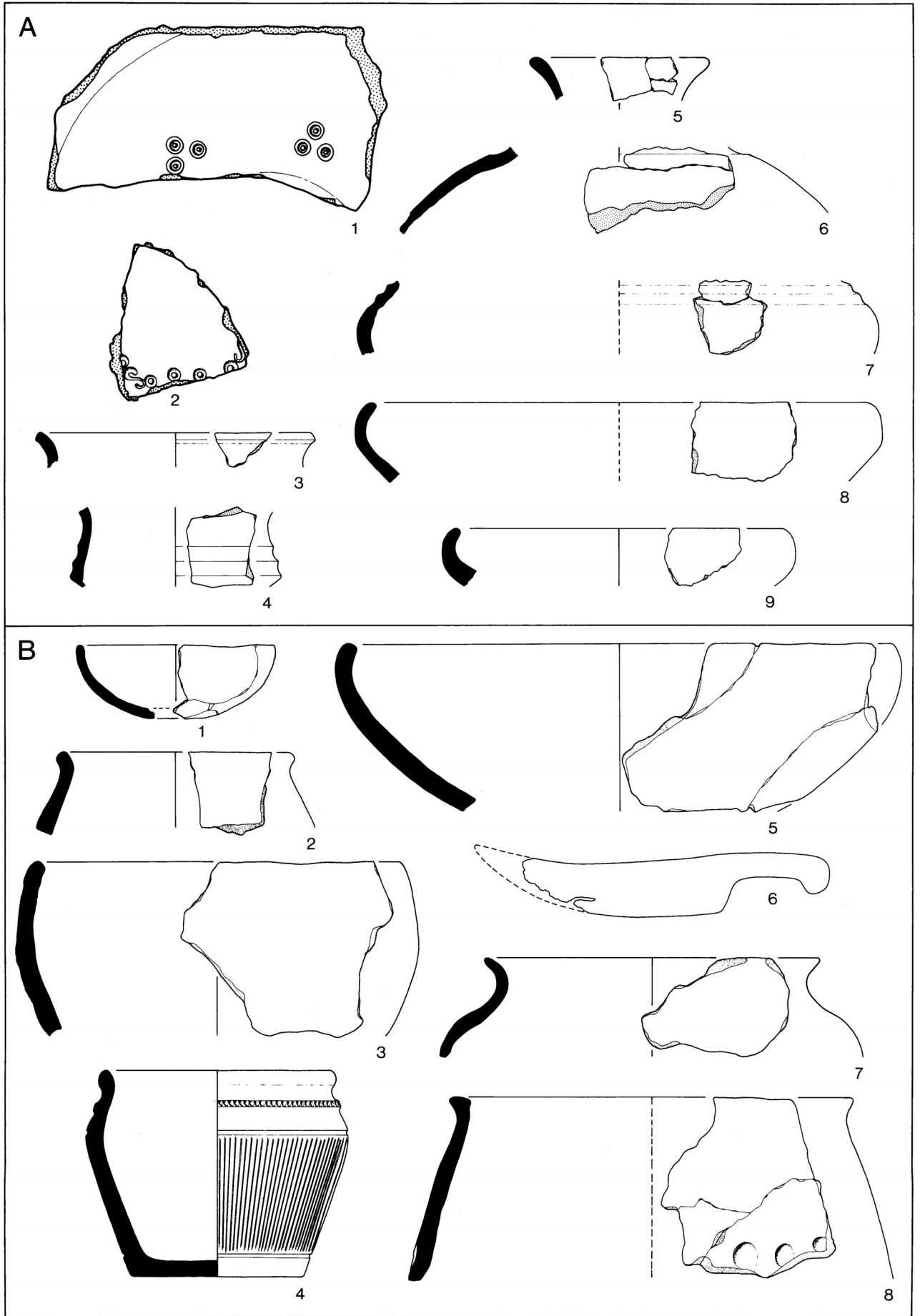
Kirchheim/Neckar, LB, ‚Bachrain‘ (154): A Grube 1. B Grube 2.
 B, 1 Eisen. A, 1-2. B, 1 M. 2:3; sonst M. 1:3.



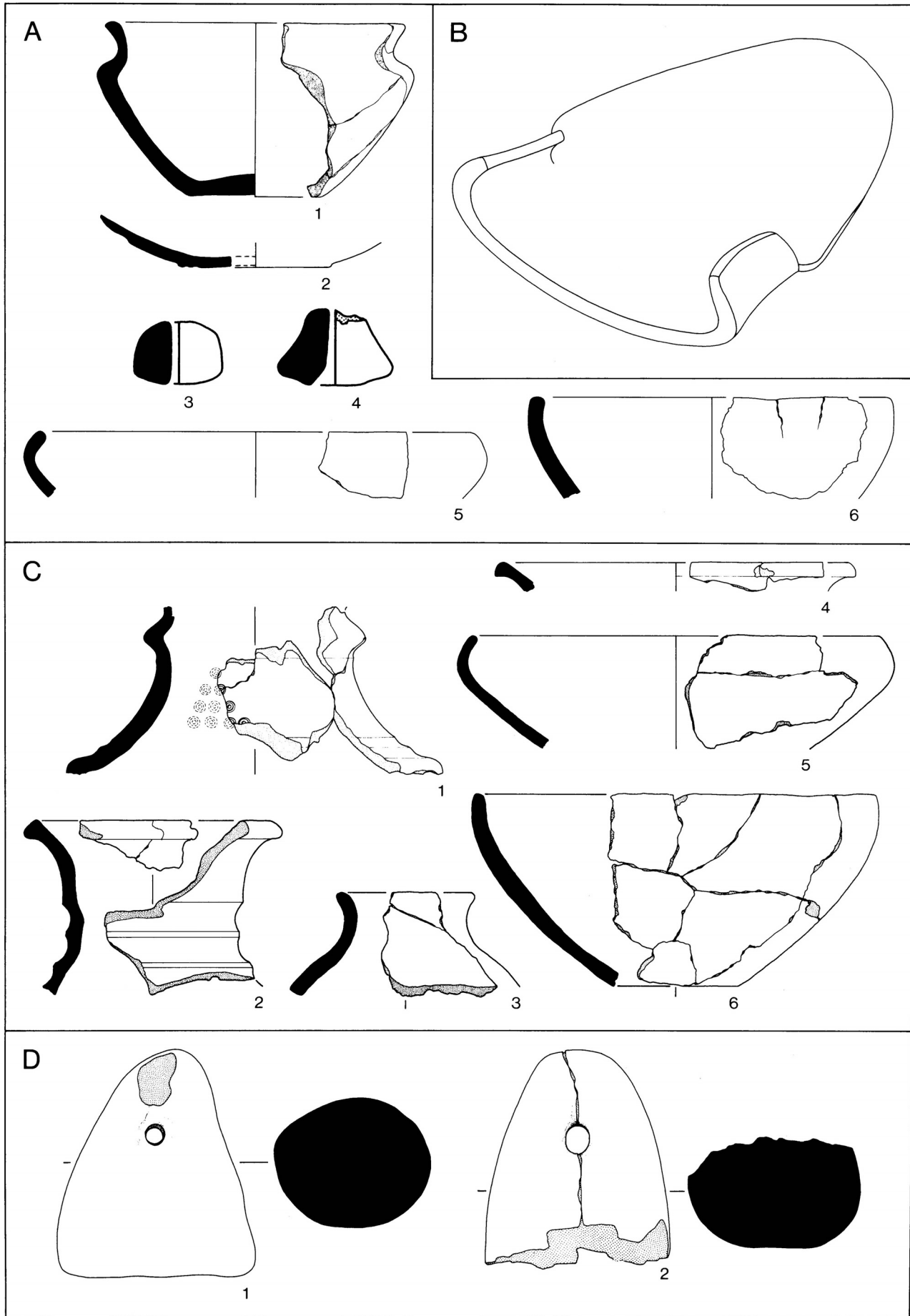
Kirchheim/Neckar, LB: A ‚Fronberg‘ (148b). B ‚Ghäu‘ (151). C ‚Ghäu‘, NW Haghof (150).
 B, 2-4 M. 2:3; sonst M. 1:3.



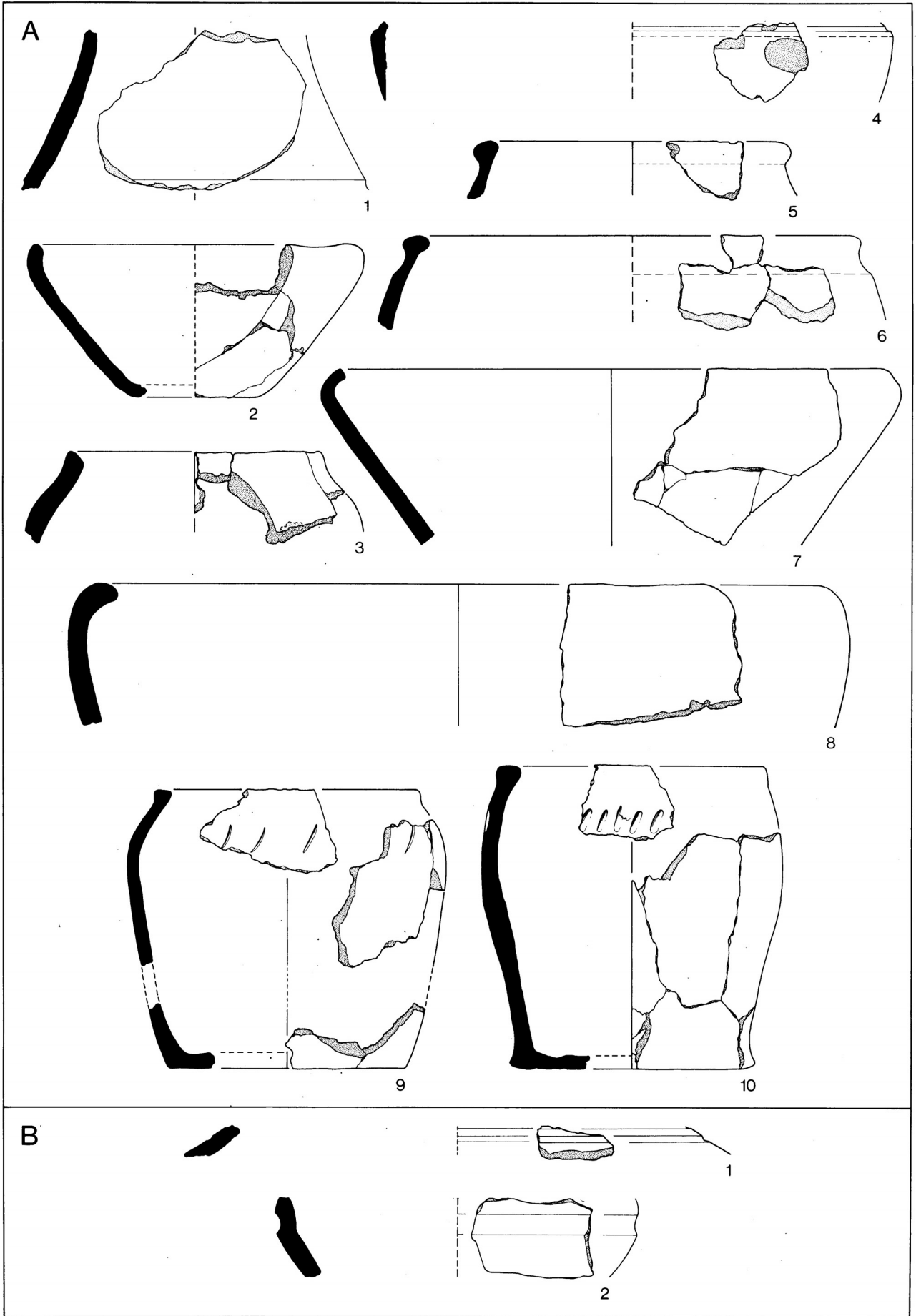
A Kirchheim/Neckar, LB, ‚Am Walheimer Weg‘ (152b). B Korntal, LB, ‚Lotterberg‘ (159). C. D Korntal-Münchingen, LB: C ‚Kallenberger Pfad‘ (162); D ‚Eßlinger Weg‘ (161a).
 D, 1 M. 2:3; sonst M. 1:3.



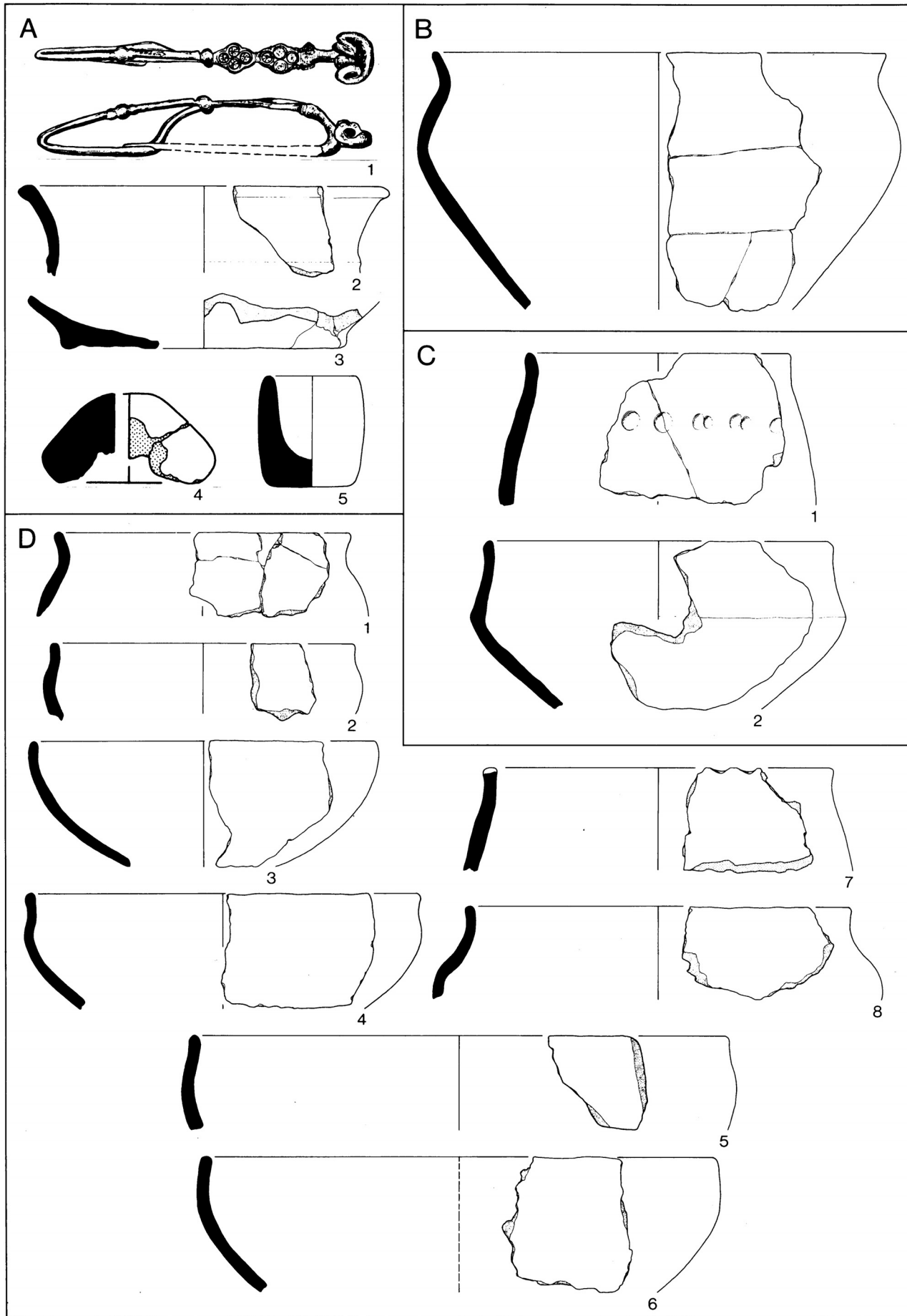
A Korntal-Münchingen, LB, ‚Kühäcker‘ (165). B Kornwestheim, LB, ‚Hoffeld‘, Rangierbahnhof (166a).
 B, 6 Eisen. A, 1-2 M. 2:3; sonst M. 1:3.



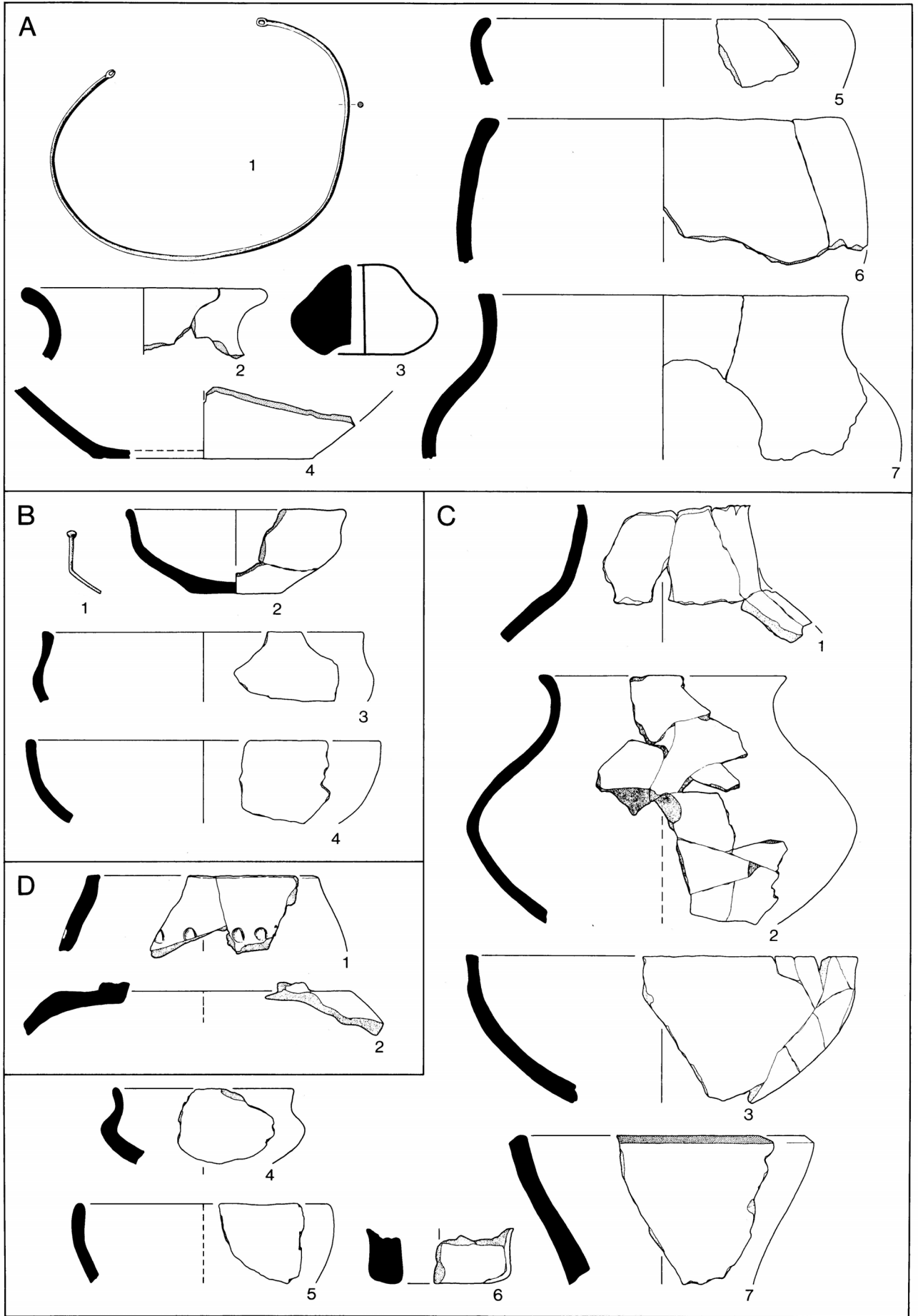
Kornwestheim, LB: A ‚Hoffeld‘, Rangierbahnhof, vermutl. FPkt. 12 (166a); B ‚Speckwiesen‘ (166d); C. D Luisenweg (166h): C Grube 8; D Grube 4.
 B Eisen. A, 3-4 M. 2:3; sonst M. 1:3.



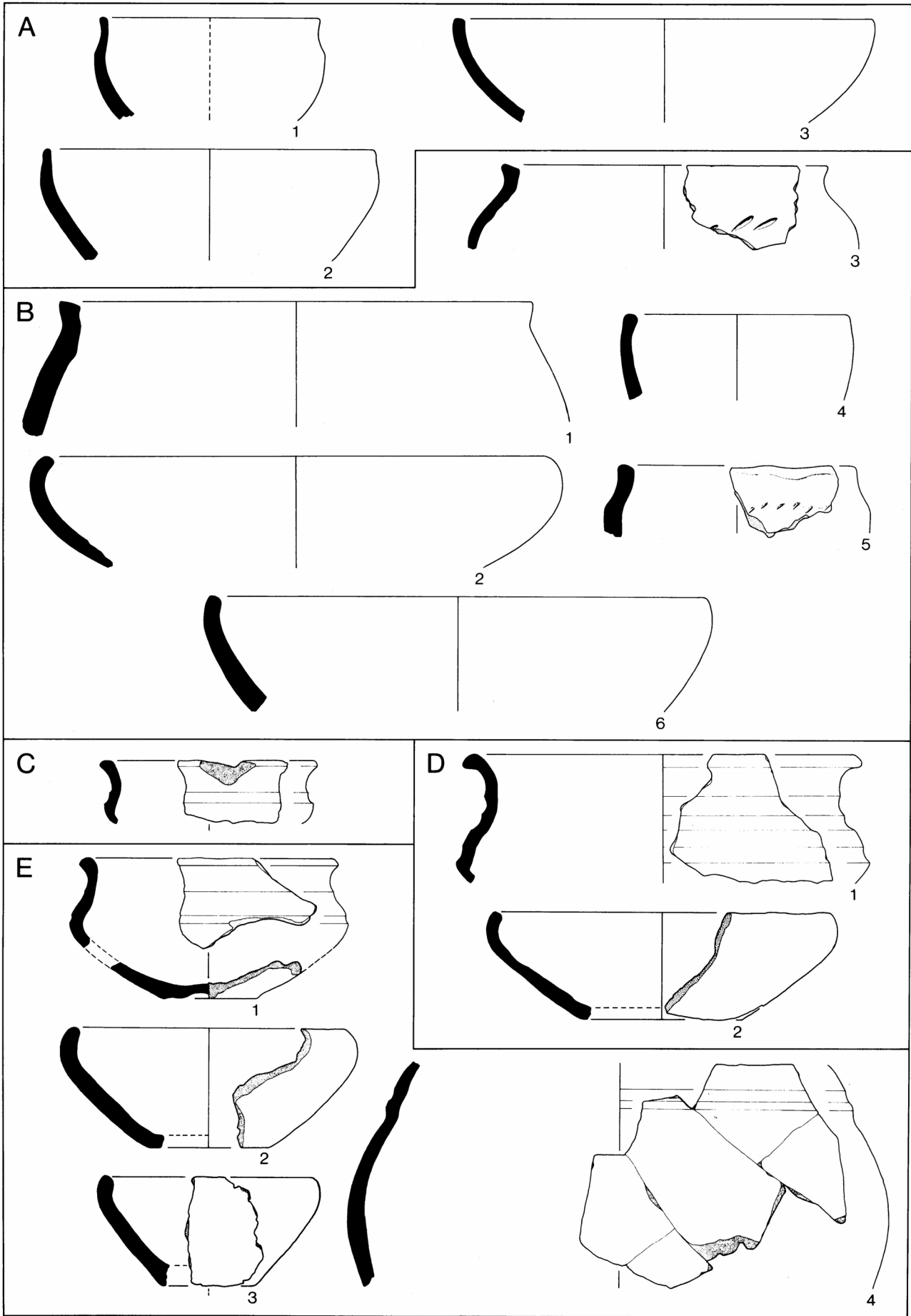
Kornwestheim, LB, Luisenweg (166h): A Grube 1; B Streufunde.
M. 1:3.



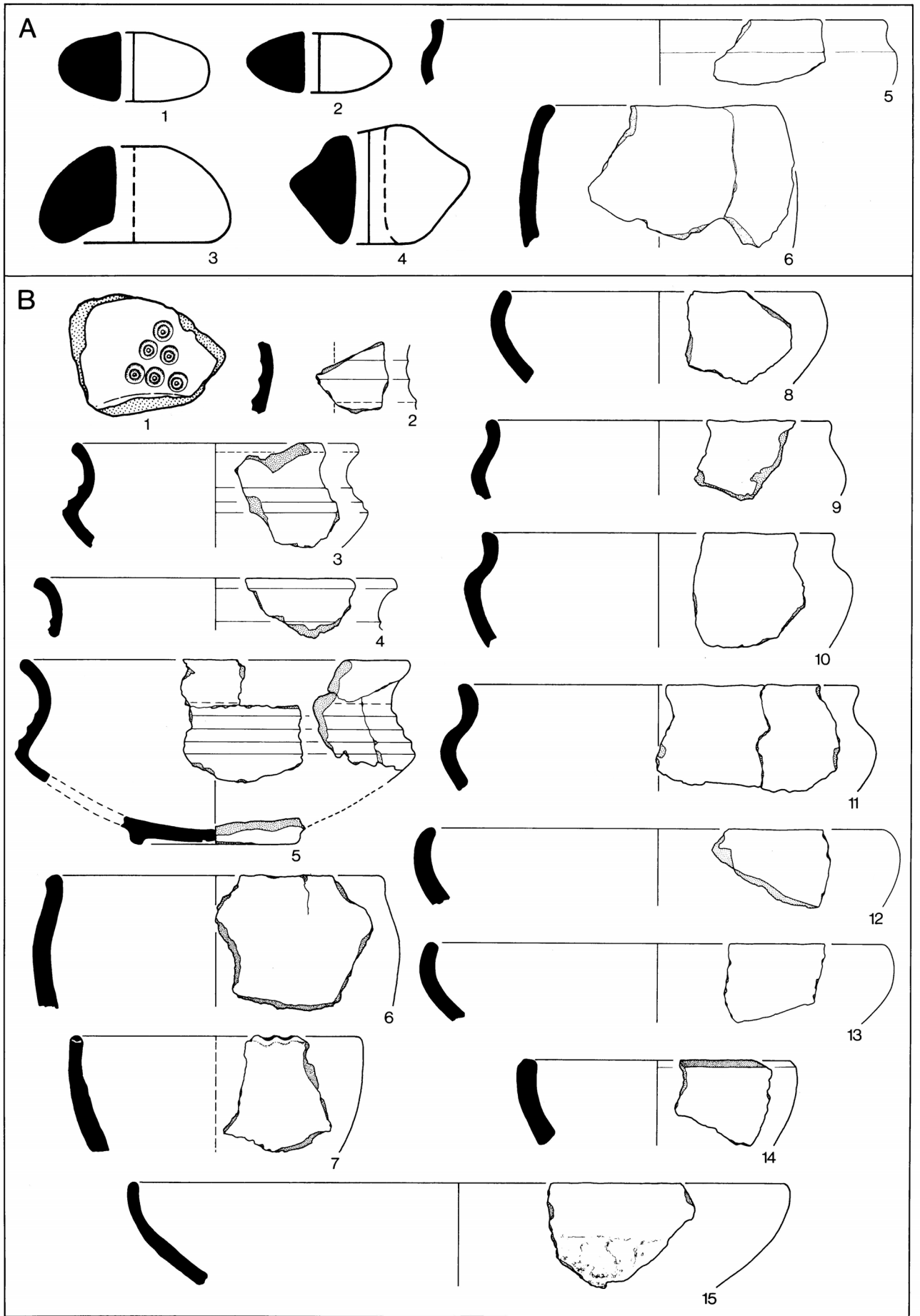
Kornwestheim, LB, 'Kühloch', 'Frühmeiß', 'Ob dem Klingelbrunnen' (167): A Funde 1968 (167e); B Funde 1930 (167b); C Funde 1923 (167a); D Enzstraße (167g).
 A, 1 Eisen. A, 1.4 M. 2:3; sonst M. 1:3.



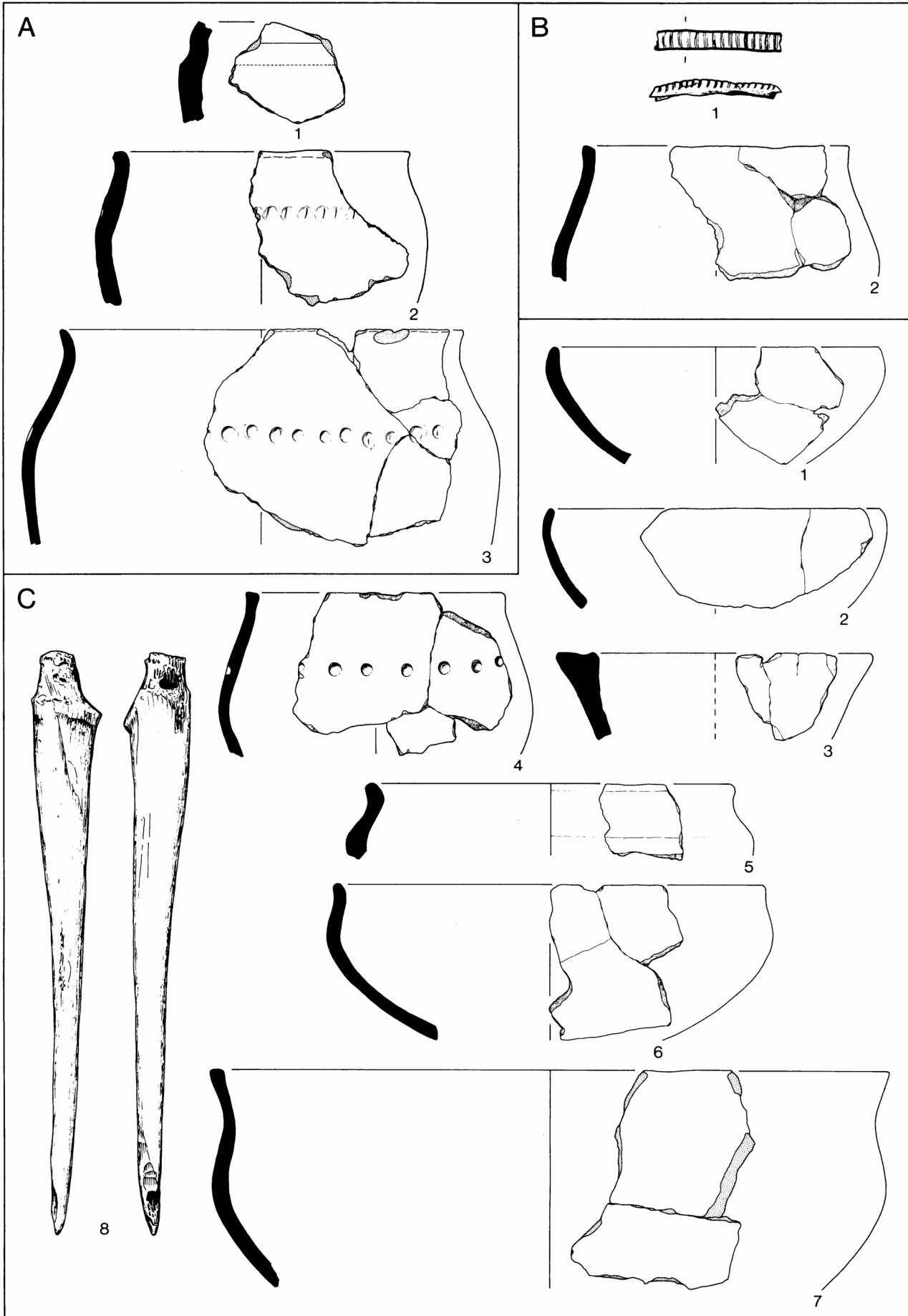
Kornwestheim, LB, ‚Kühloch‘/‚Frühmeiß‘/‚Ob dem Klingelbrunnen‘, Enzstraße (167h): A Grube 2; B Grube 3; C: Grube 13; D Streufunde.
 A, 1; B, 1 Bronze. A, 3. B, 1 M. 2:3; sonst M. 1:3.



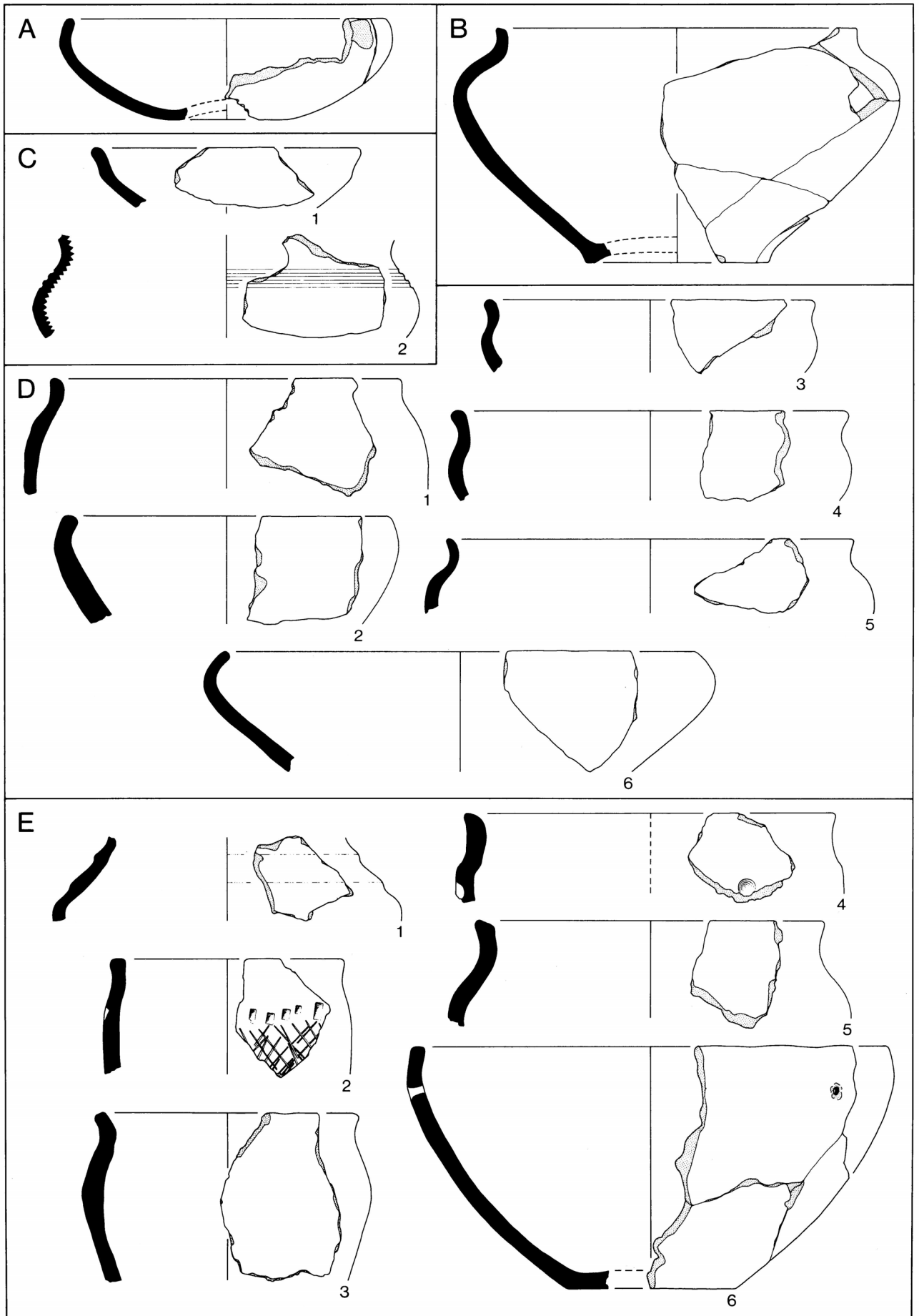
Kornwestheim, LB: A. B Kühloch'/Frühmeß'/Ob dem Klingelbrunnen' (167); A Murrstraße (167i); B Neckarstraße (167j).
 C. D Schulstr./Schillerstr. (168); C ,Baumgarten Steegmaier' (168a); D ,Schillerstraße' (168b). E ,Schellengärten' (170).
 M. 1:3.



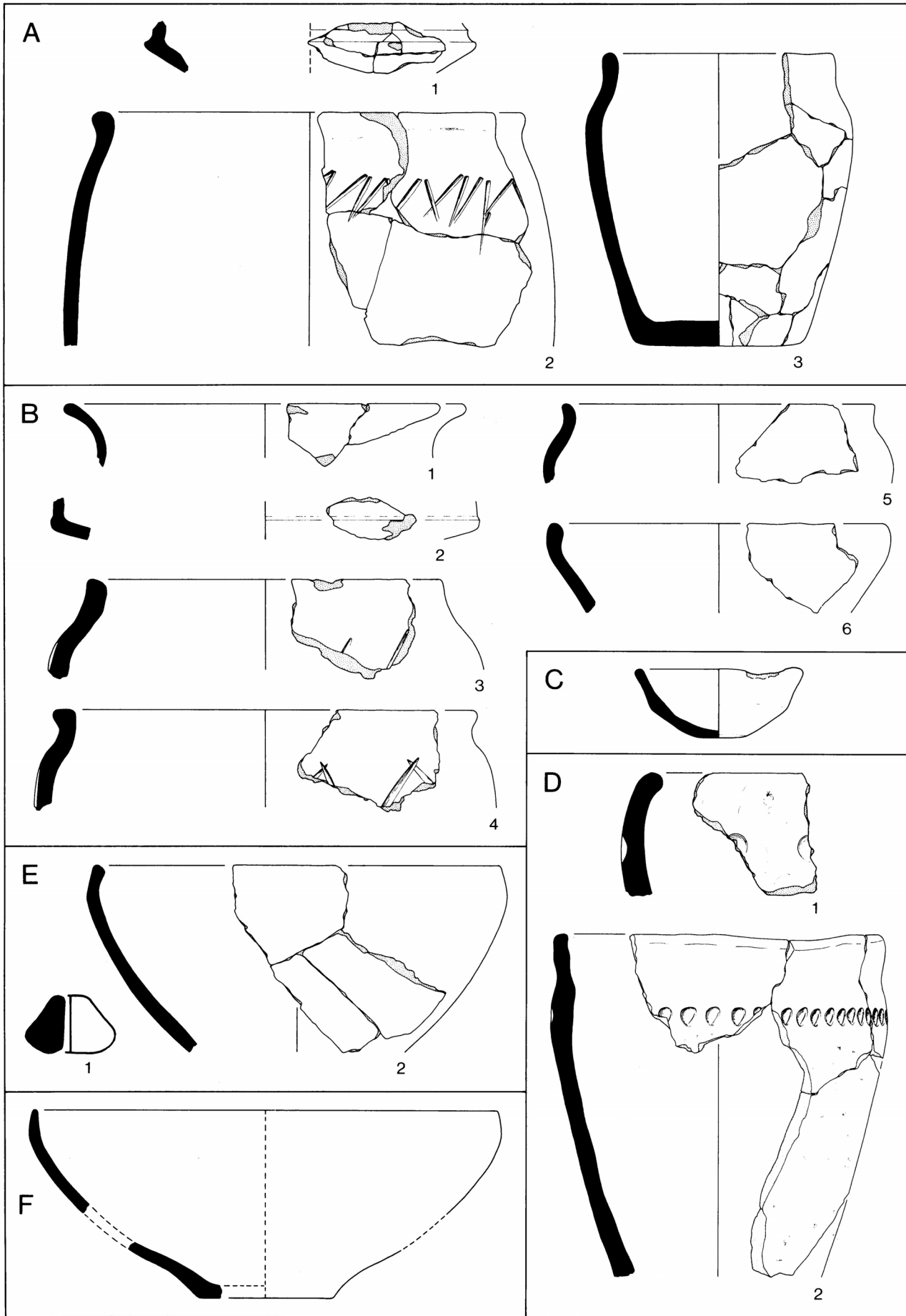
Kornwestheim, LB: A ‚Schellengärten‘ (170); B ‚Bisich‘ (172a).
 A, 1-4. B, 1 M. 2:3; sonst M. 1:3.



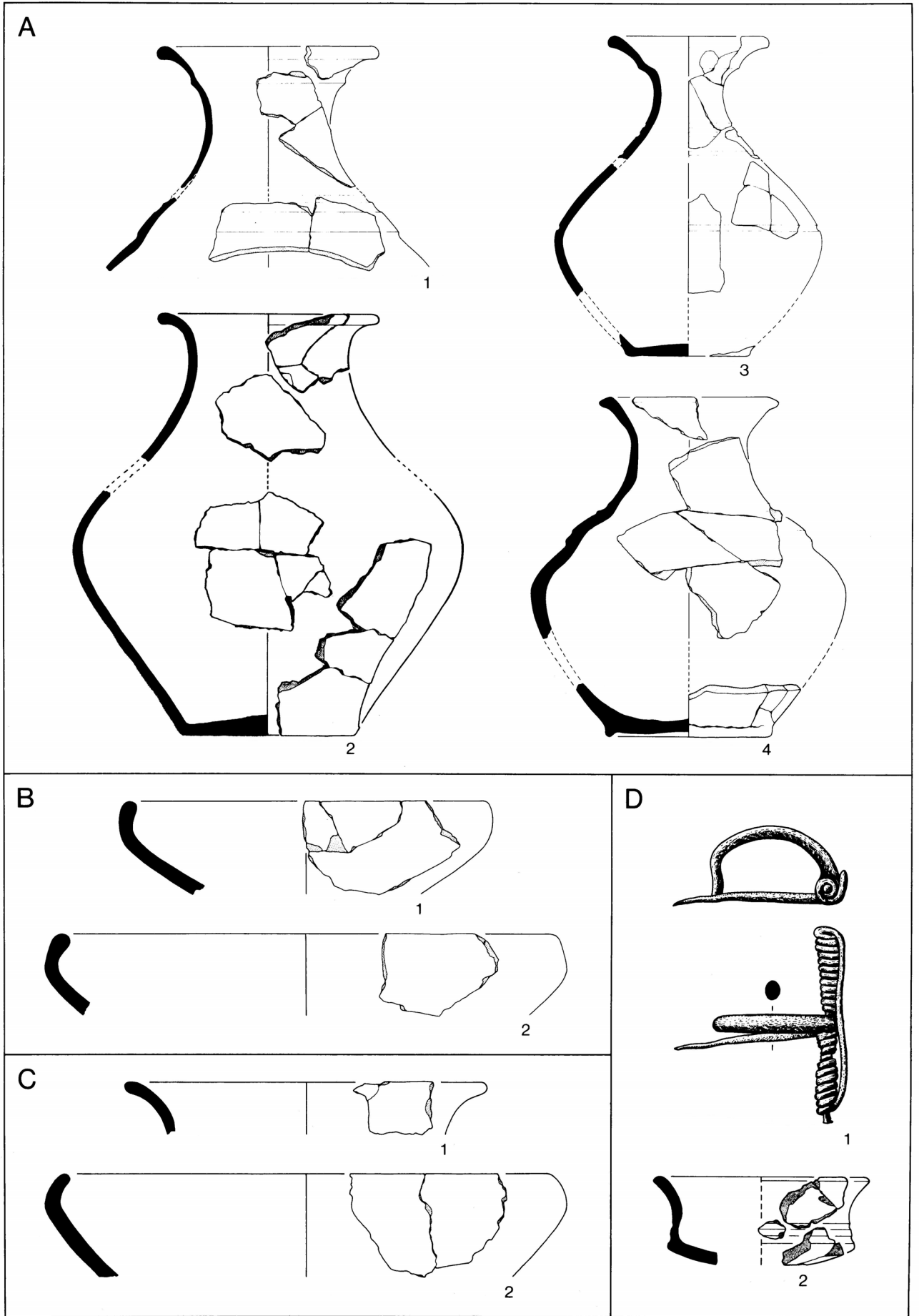
Kornwestheim, LB: A 'Bisich', Bussen-/Schafbergstr. (172b); B 'Am Kaiserstein' (173); C 'Heumahden' (175).
 B, 1 Bronze; C, 8 Knochen. A, 3 M. 1:4; B, 1. C, 8 M. 2:3; sonst M. 1:3.



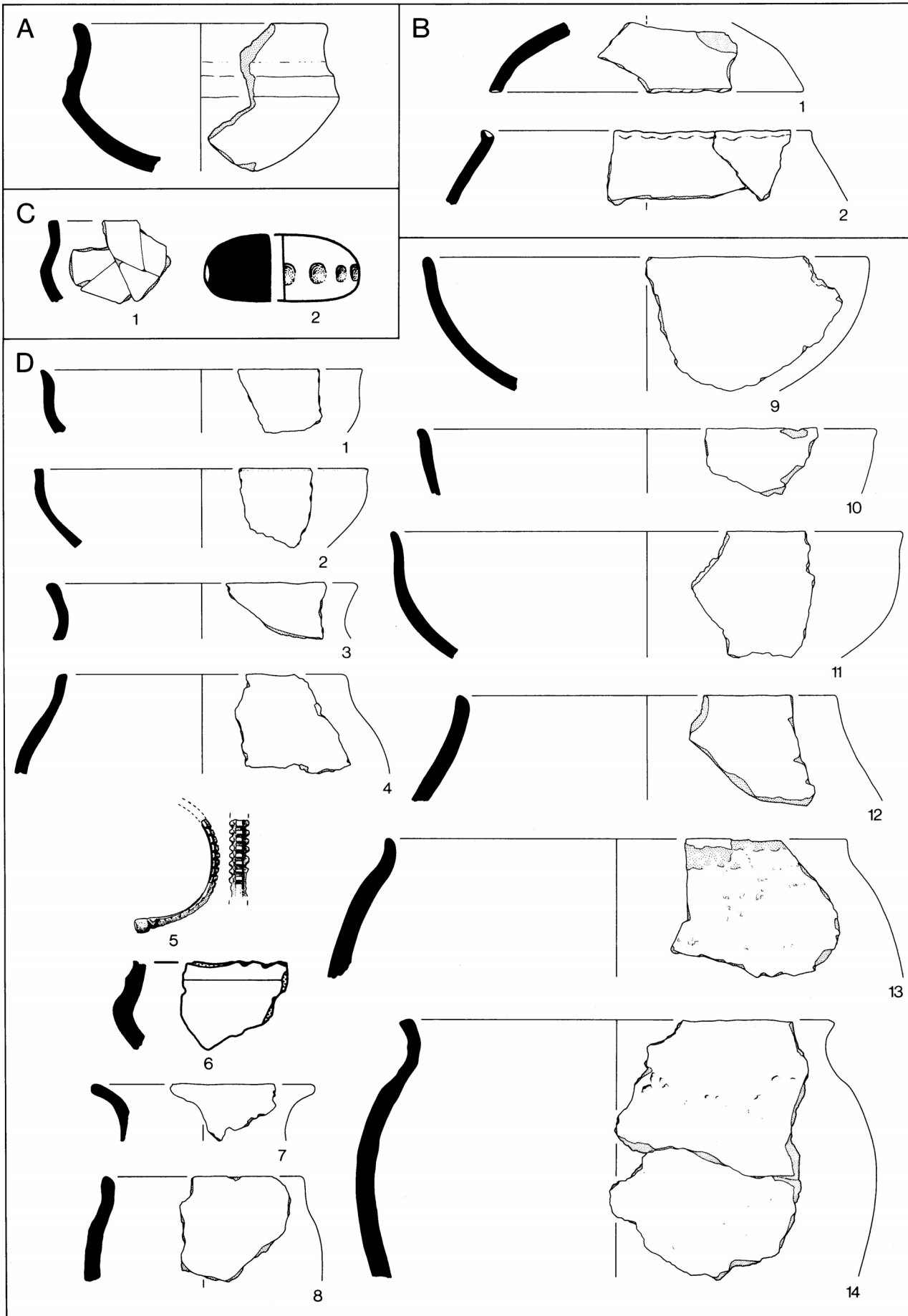
A. B Ludwigsburg, LB: A Neuer Friedhof, Geisnangstraße (181b); B Brenzstraße (180). C-E Ludwigsburg-Hoheneck, LB, 'Hungerberg' (184): C Funde 1908 (184a); D Funde 1910 (184b). E Stuttgart-Hofen, S, Heidenschloß (9a) fälschlich unter Ludwigsburg-Hoheneck, 'Hungerberg', Funde 1932.
M. 1:3.



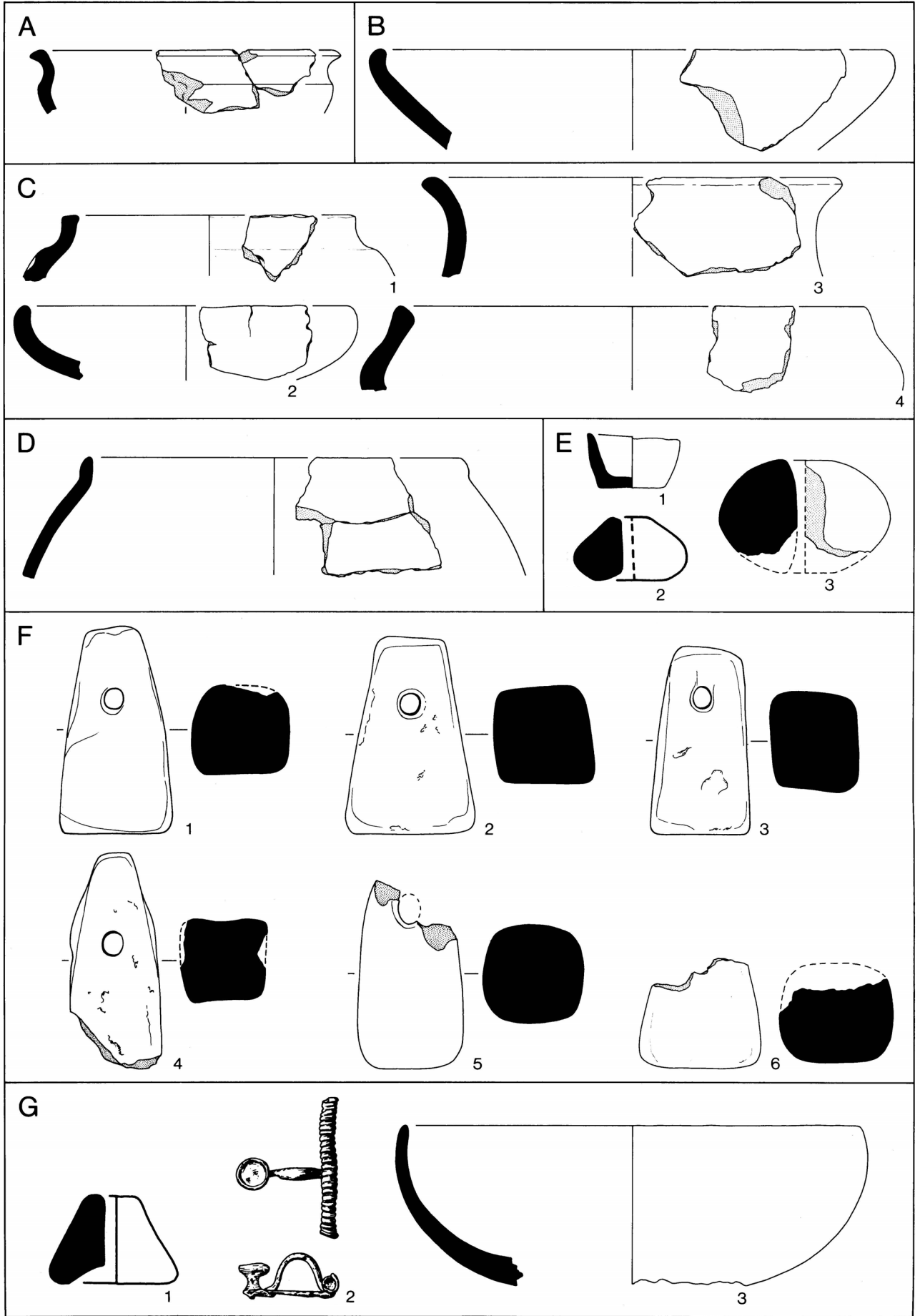
A Ludwigsburg-Hoheneck, LB, 'Hungerberg' (184e). B-D Ludwigsburg-Neckarweihingen, LB: B, 'Grund' (186); C Friedhof 1961(188b); D Friedhof 1962 (188c). E. F Ludwigsburg-Oßweil, LB: E, 'Hinter der Holderburg' (190); F Brandenburgerstraße (191).
 D, 2 M. 1:4; E, 1 M. 2:3; sonst M. 1:3.



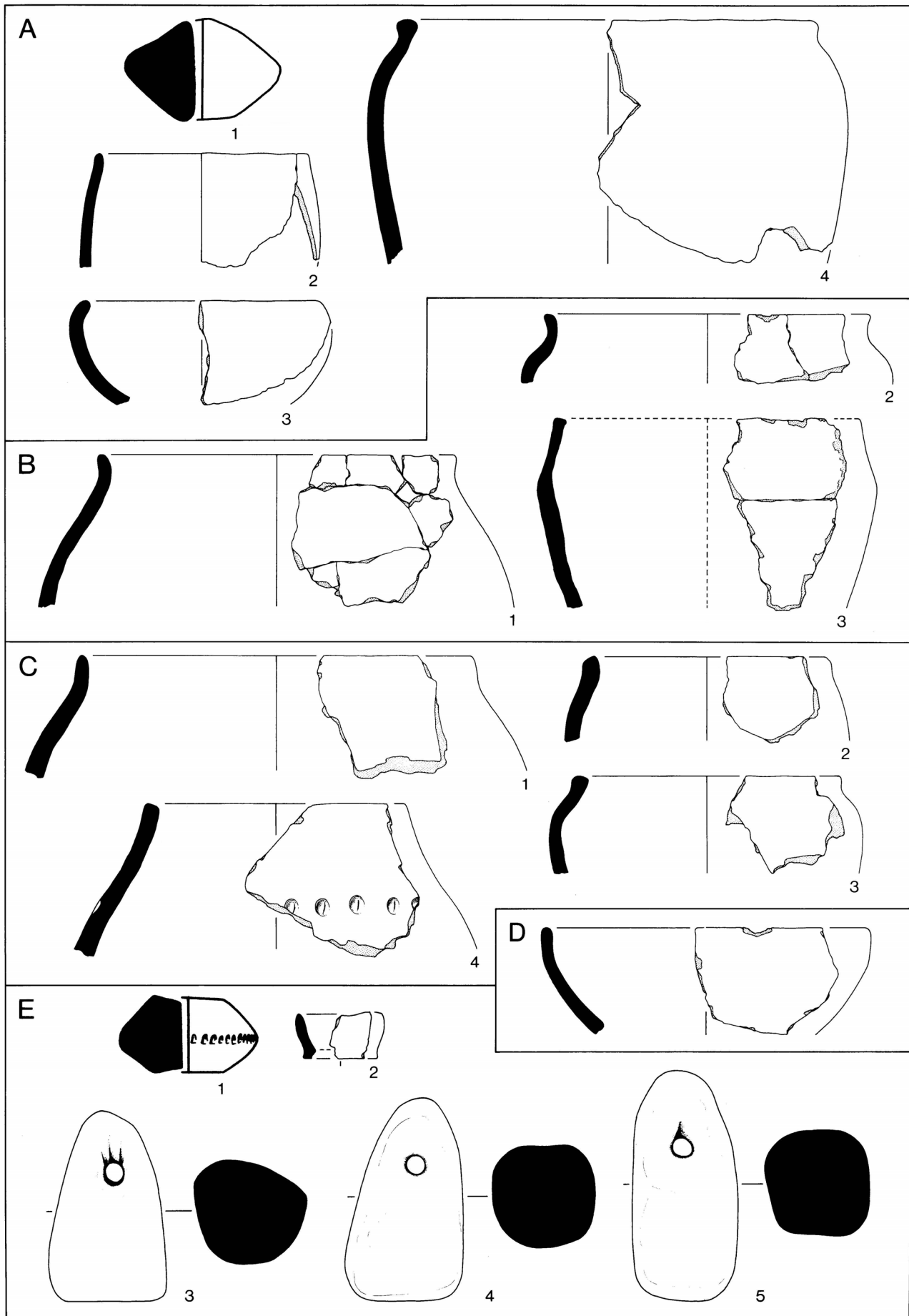
A Ludwigsburg-Neckarweihingen, LB, Friedhof 1961 (188a). B Ludwigsburg-Poppenweiler, LB, Sportzentrum (193). C Möglingen, LB, 'Ammertal' (197). D Pleidelsheim, LB, 'Gassenäcker' (200).
 D, 1 Eisen. A, 1.3.4 M. 1:4; A, 2 M. 1:6; D, 1 M. 2:3; sonst M. 1:3.



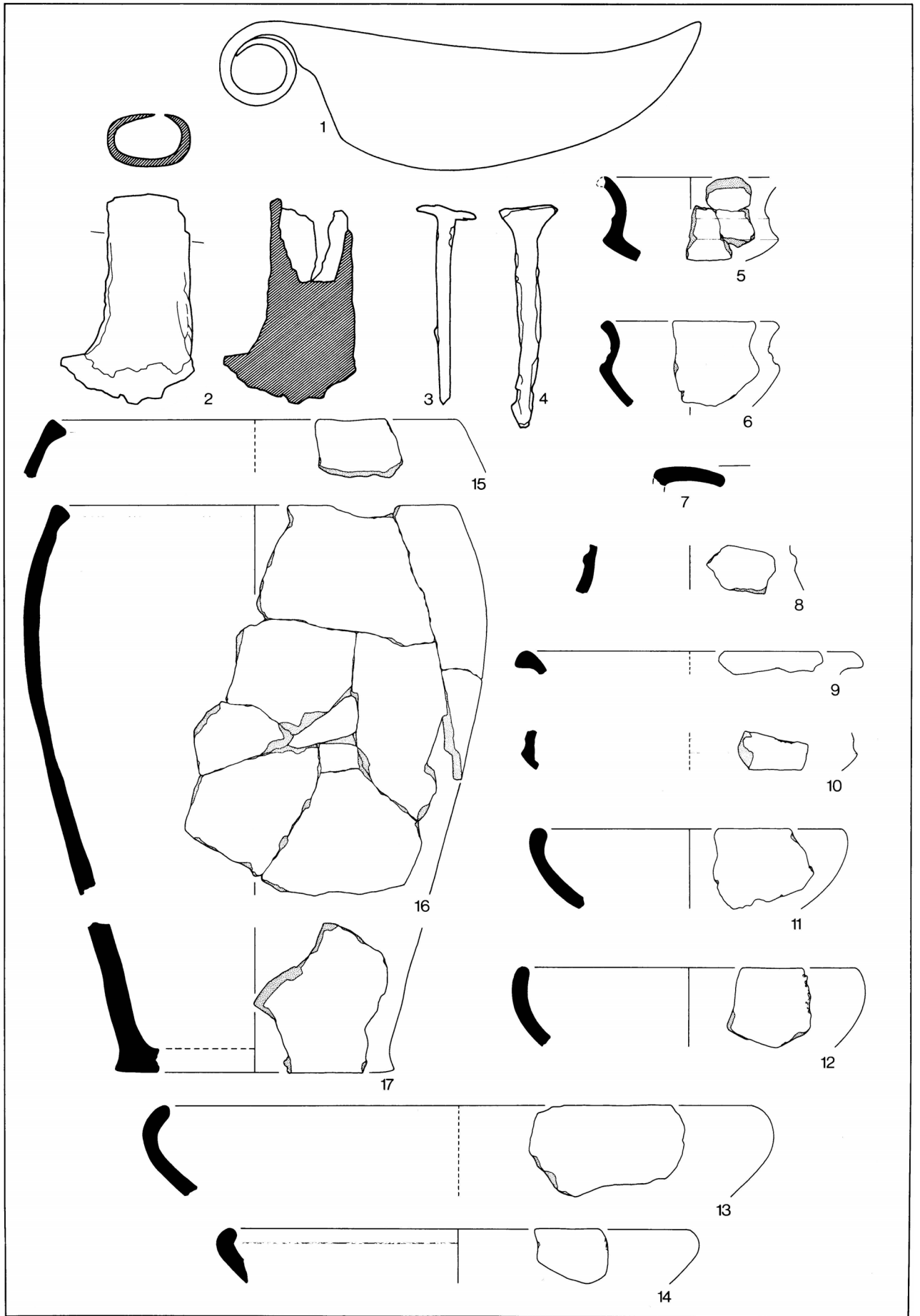
Remseck-Aldingen, LB: A ‚Storchshalde‘ (202); B: ‚Bei den Stämmen‘ (204a); C ‚Weglänge‘ (203b); D ‚Bücke‘ (204b), 5, 14 Grube; 1-4, 6-13 Streufunde. D, 5 Bronze. C, 2. D, 5-6 M. 2:3; sonst M. 1:3.



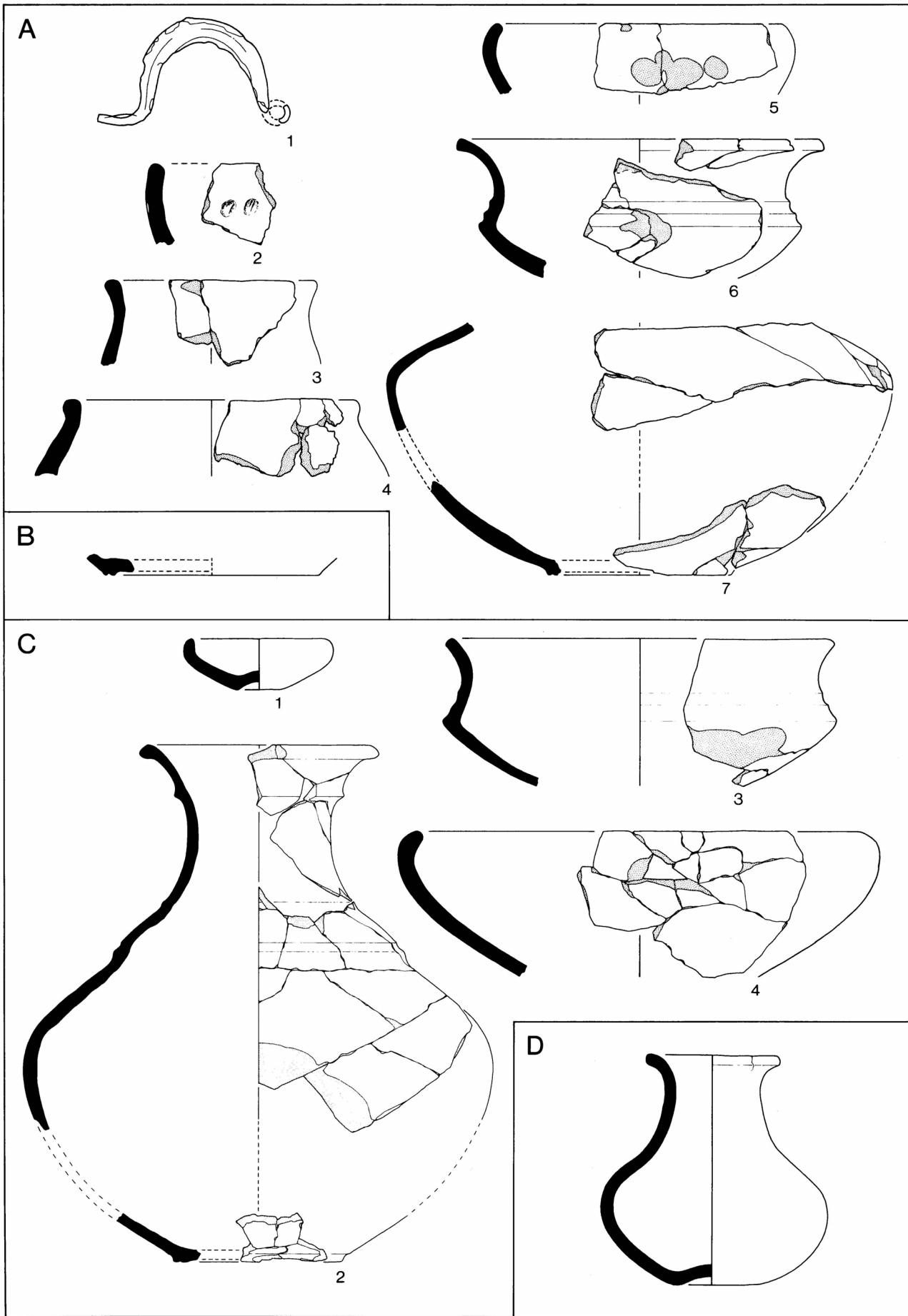
A-C Remseck-Aldingen, LB: A 'Lange Zwanzig Morgen' (204c); B 'Frohnäcker' (201b); C 'Gänsäcker' (205). D Remseck-Neckargröningen, LB, 'Wegländer' (209). E-G Remseck-Neckarrems, LB: E 'Steige' (210a); F 'Schneller' (211a); G: 'Schneller', Grube (211b).
 G, 2 Eisen. E, 2. G, 1-2M. 2:3; sonst M. 1:3.



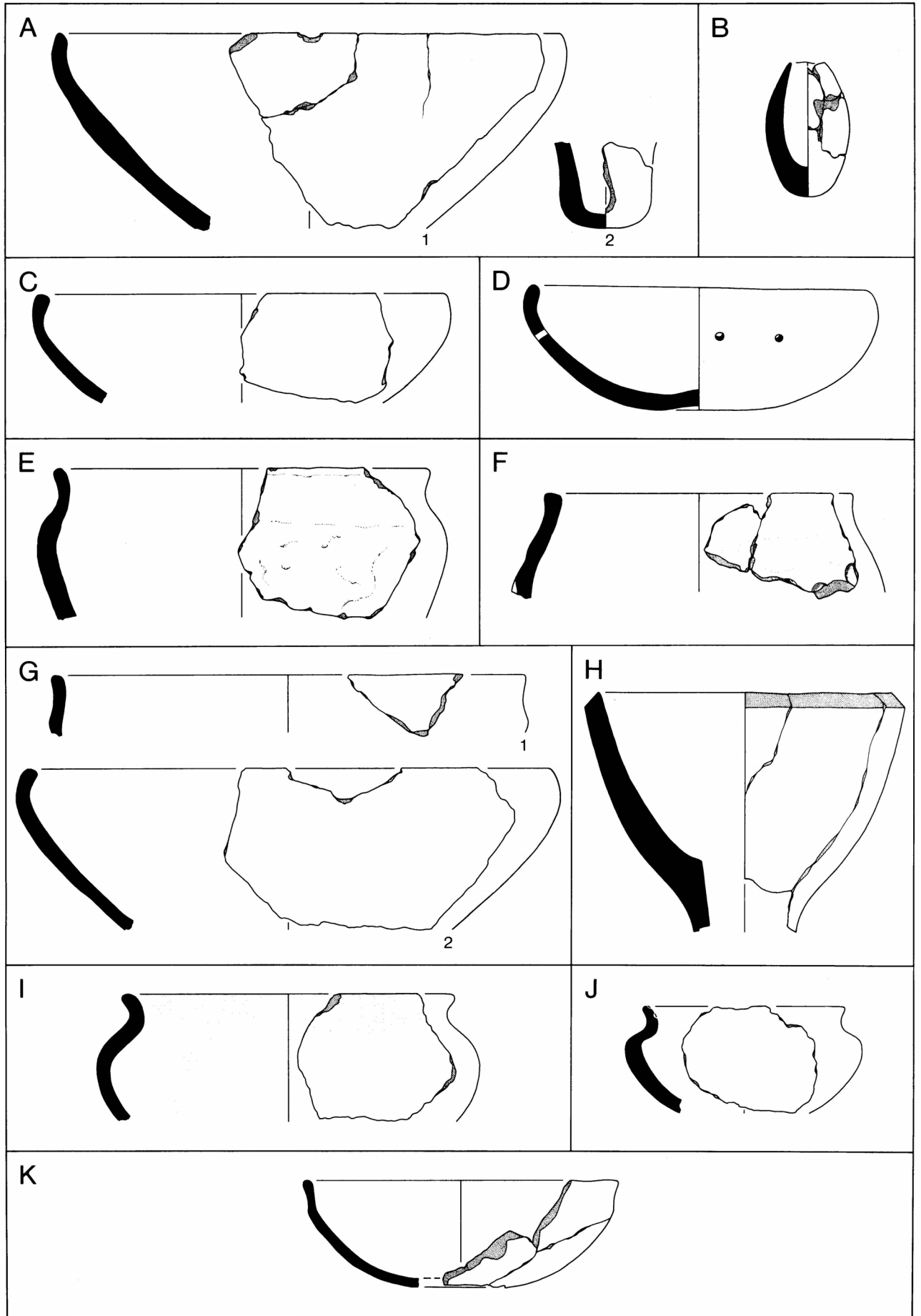
A Remseck-Neckarrems, LB, 'Neckarhalde' (212). B Steinheim-Höpfigheim, LB, 'Kalkofen' (221). C Vaihingen a. d. Enz - Horrheim, LB, 'Ziegelhütte' (227). D Vaihingen a. d. Enz, LB, 'Ziegelgärten' (225a). E Tamm, LB, 'Kernäcker' (224).
 A, 1. E, 1 M. 2:3; sonst M. 1:3.



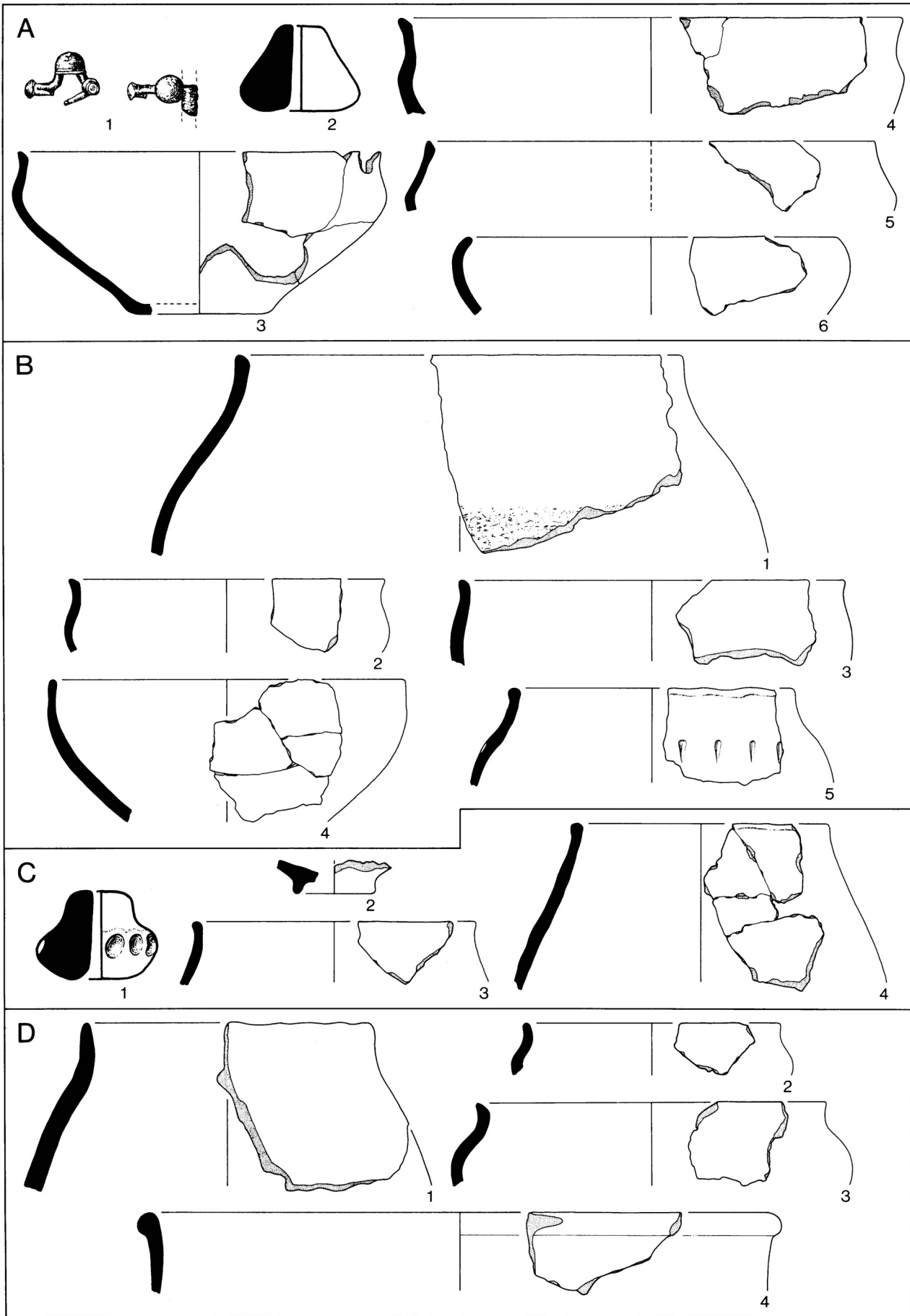
Sachsenheim-Großsachsenheim, LB, 'Holderbüschle' Grube 180 (215).
 1-4 Eisen. 1-4 M. 2:3; sonst M. 1:3.



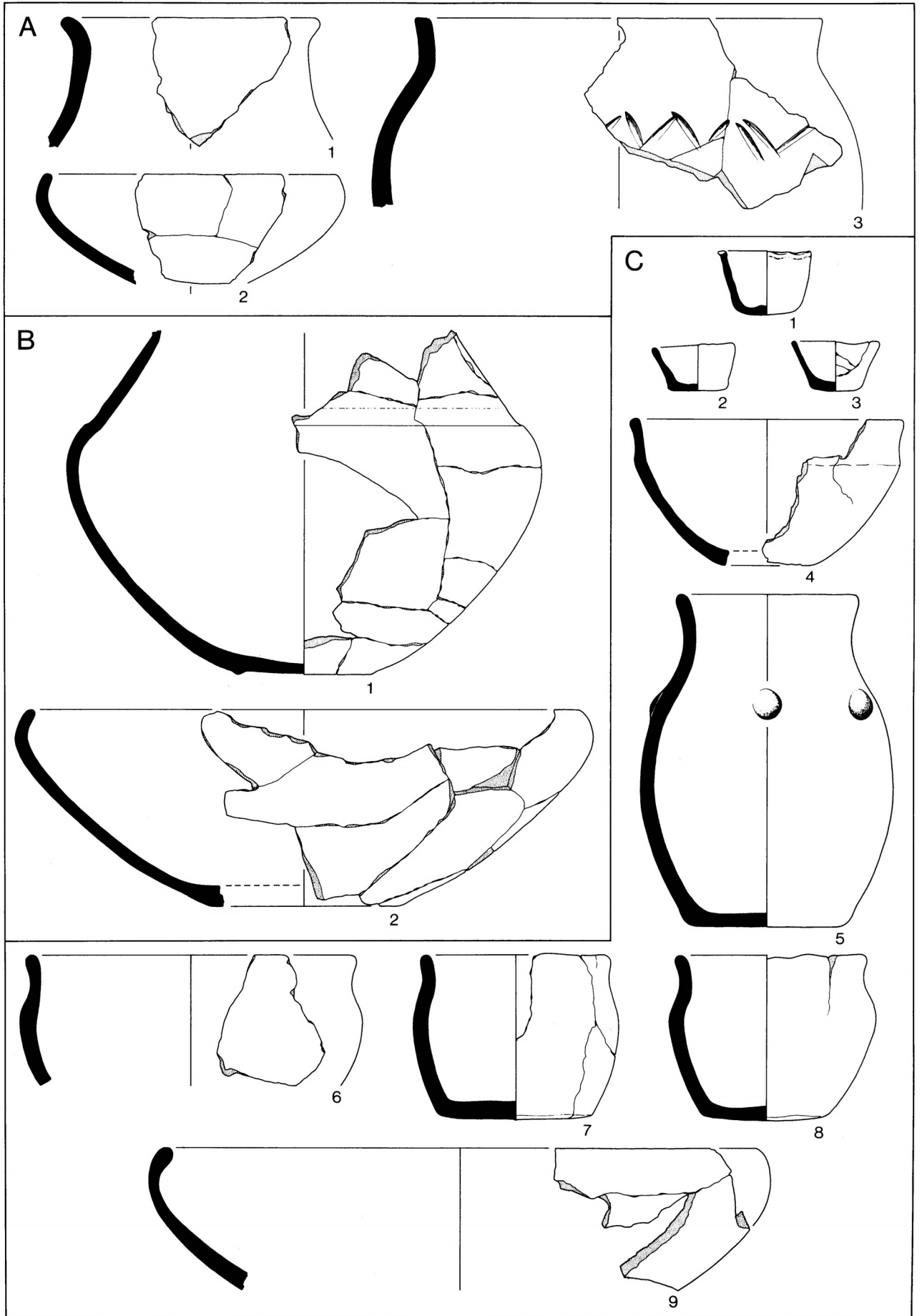
Sachsenheim-Großsachsenheim, LB, 'Holderbüschle' (215): A Grubenhaus 818; B Streufund; C Grube 954; D Grube 357.
 A, 1 Eisen, A, 1 M. 2:3; C, 2 M. 1:4; sonst M. 1:3.



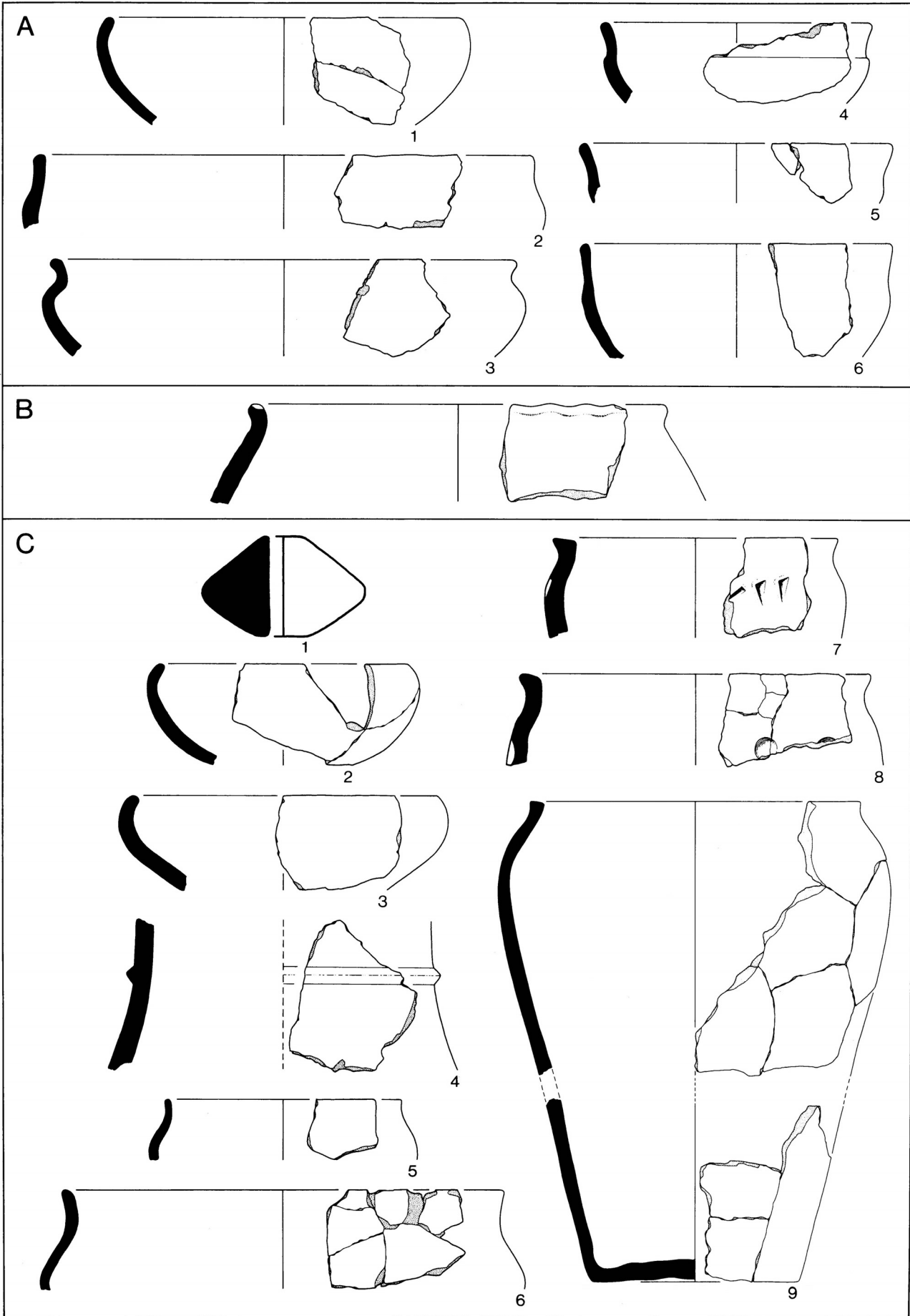
A-G Walheim /N., LB: A Hintere Burg (228b); B ‚Burg‘ (228c). C ‚Hintere Burg‘ (228a); D ‚Obere Bühne‘ (229a); E Villastraße ? (232); F ‚Obere Bühne‘, Burgunderweg (229b); G Burgstraße (230e). H-K Fellbach-Öffingen, WN: H Klosterstraße (234a); I ‚Hofener Straße‘ (235e); J Hofener Straße (235a). K ‚Hofener Feld‘ (235f).
M. 1:3.



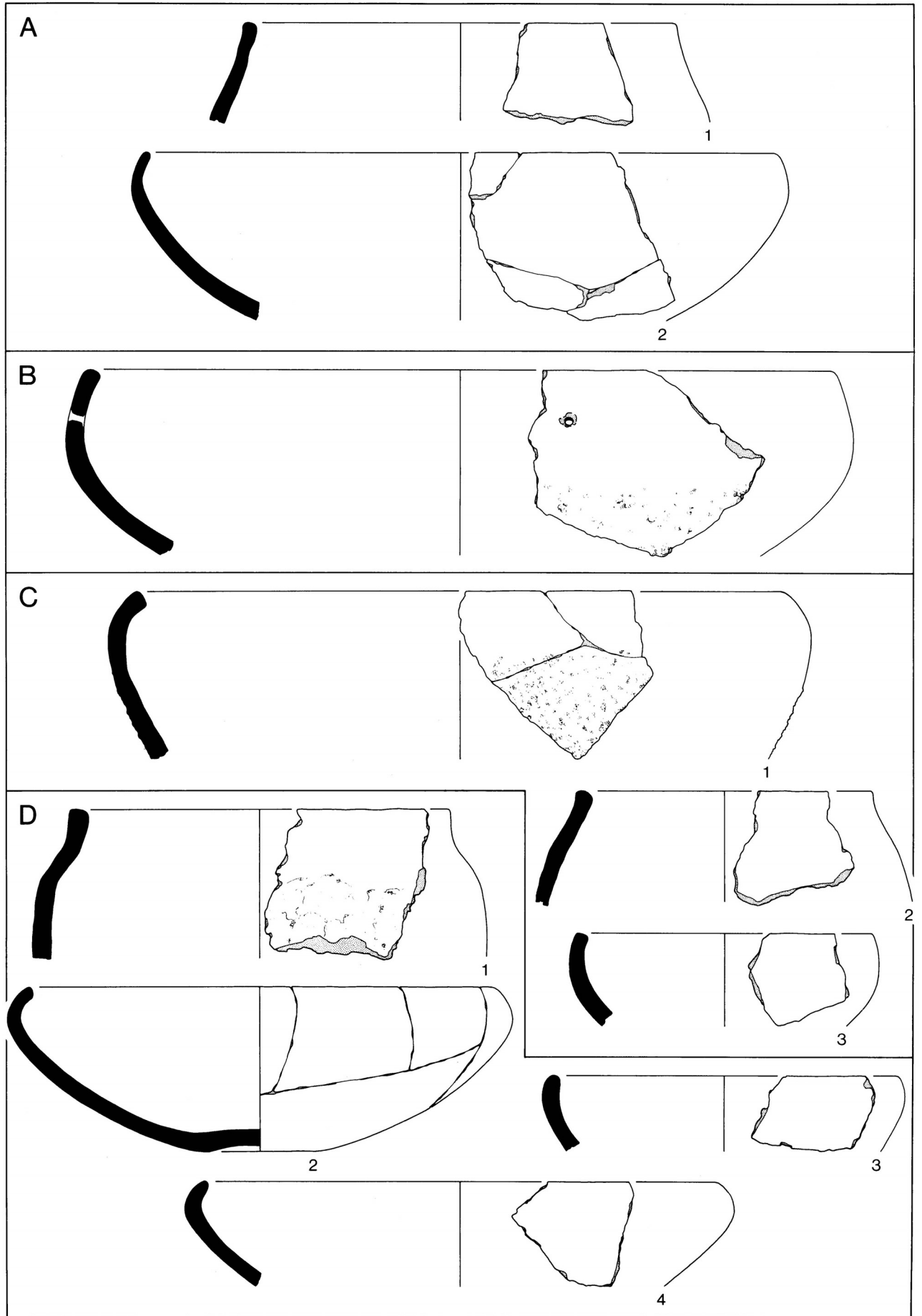
A Fellbach-Schmidten, WN, 'Am Esslinger Weg' (236a). B-D Waiblingen, WN, 'Wasserstube' (242): B. C Lenaustraße (242a): B Grube 1; C Grube 2; D Richard-Wagner-Str. 1951 (242b). A, 1 Bronze. A, 1-2. C, 1 M. 2:3; sonst M. 1:3.



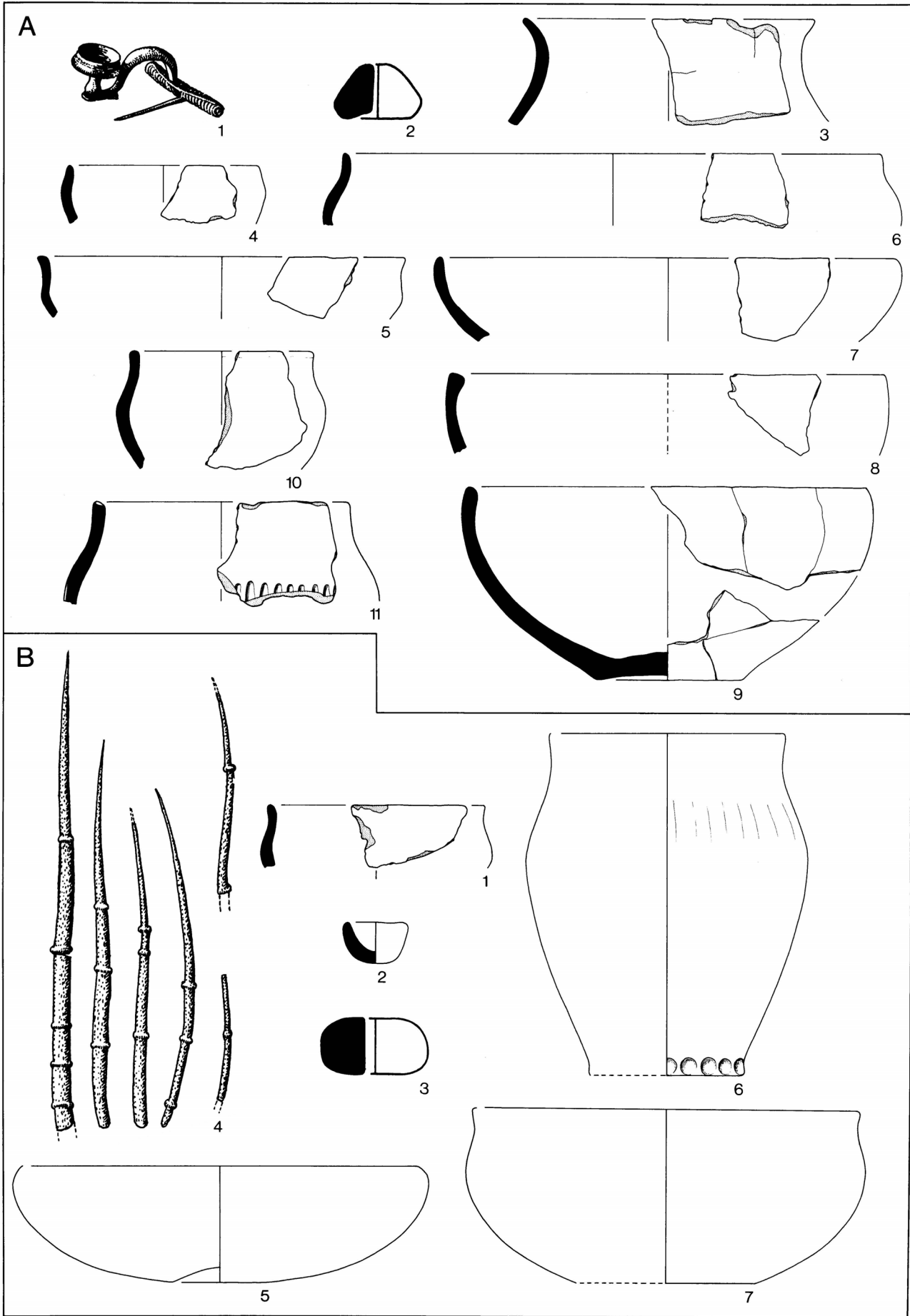
A. B Waiblingen, WN: A ‚Breites Feld‘ (244); B Richard-Wagner-Str. 1953 (242c). C Waiblingen-Beinstein, WN, ‚Bildstöckle‘, Grube 1 (243).
M. 1:3.



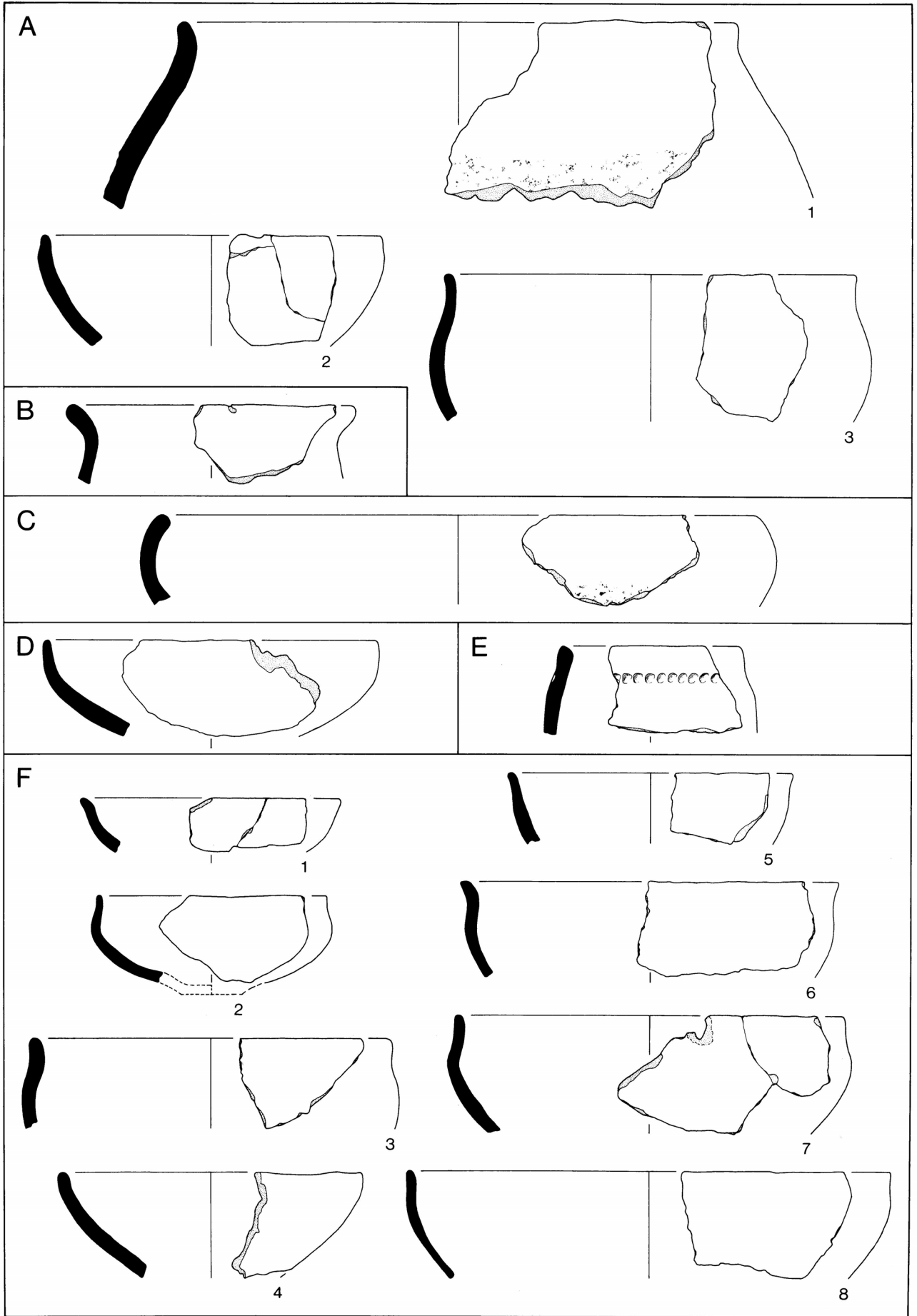
A. B Waiblingen-Beinstein, WN, 'Bildstöckle' (243): A: Grube 1; B: Grube 2. C Weinstadt-Endersbach, WN, 'Rosenäcker' (245a).
 C, 1 M. 2:3; C, 9 M. 1:4; sonst M. 1:3.



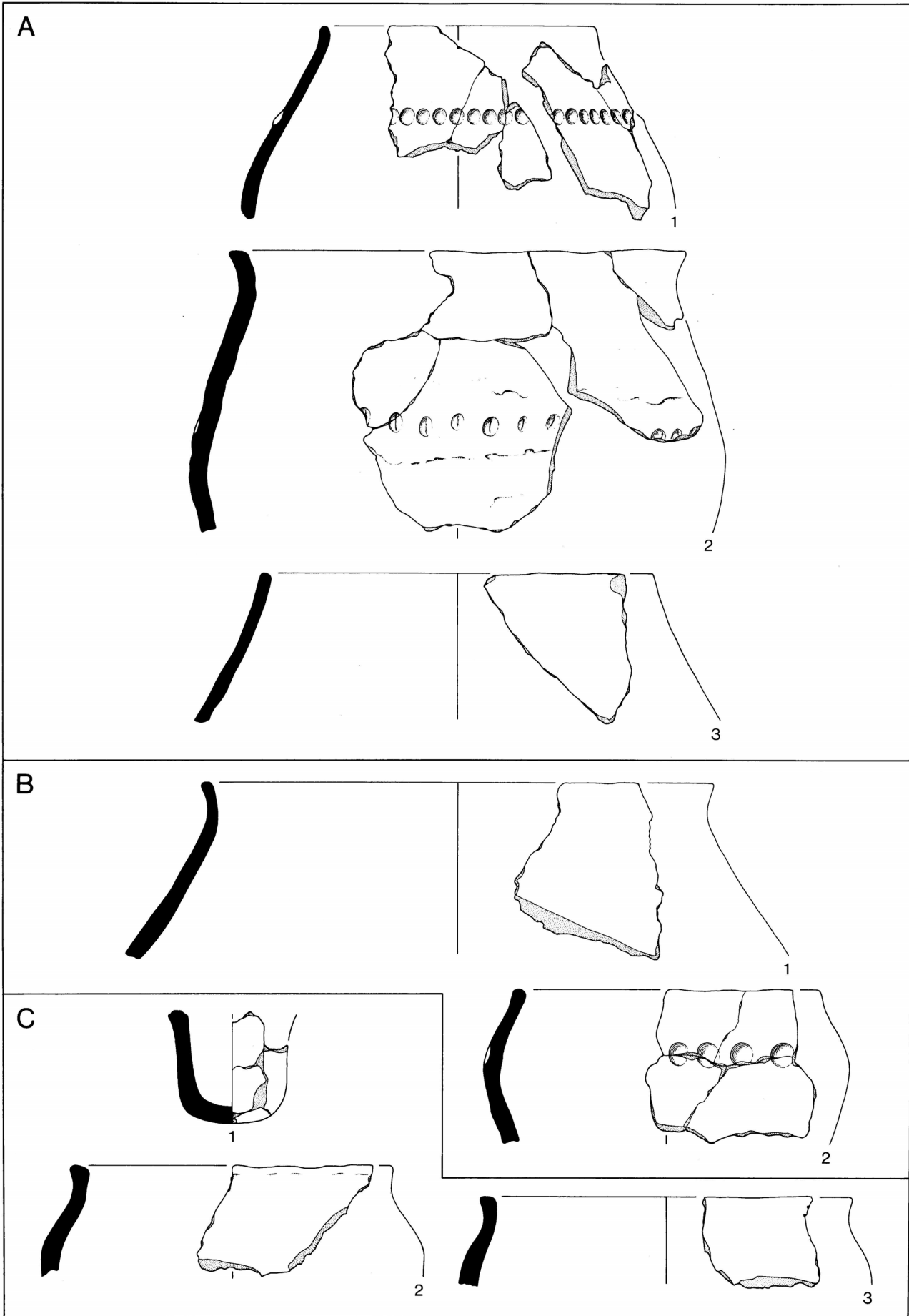
Heilbronn, HN. A-C, 'Villmat' (247): A Goethe-/Weinsberger Str. (247f); B: Villmatstraße (247n); C Bereich Augustinus-Kirche (247c-e).
D Kaiserstraße (251).
M. 1:3.



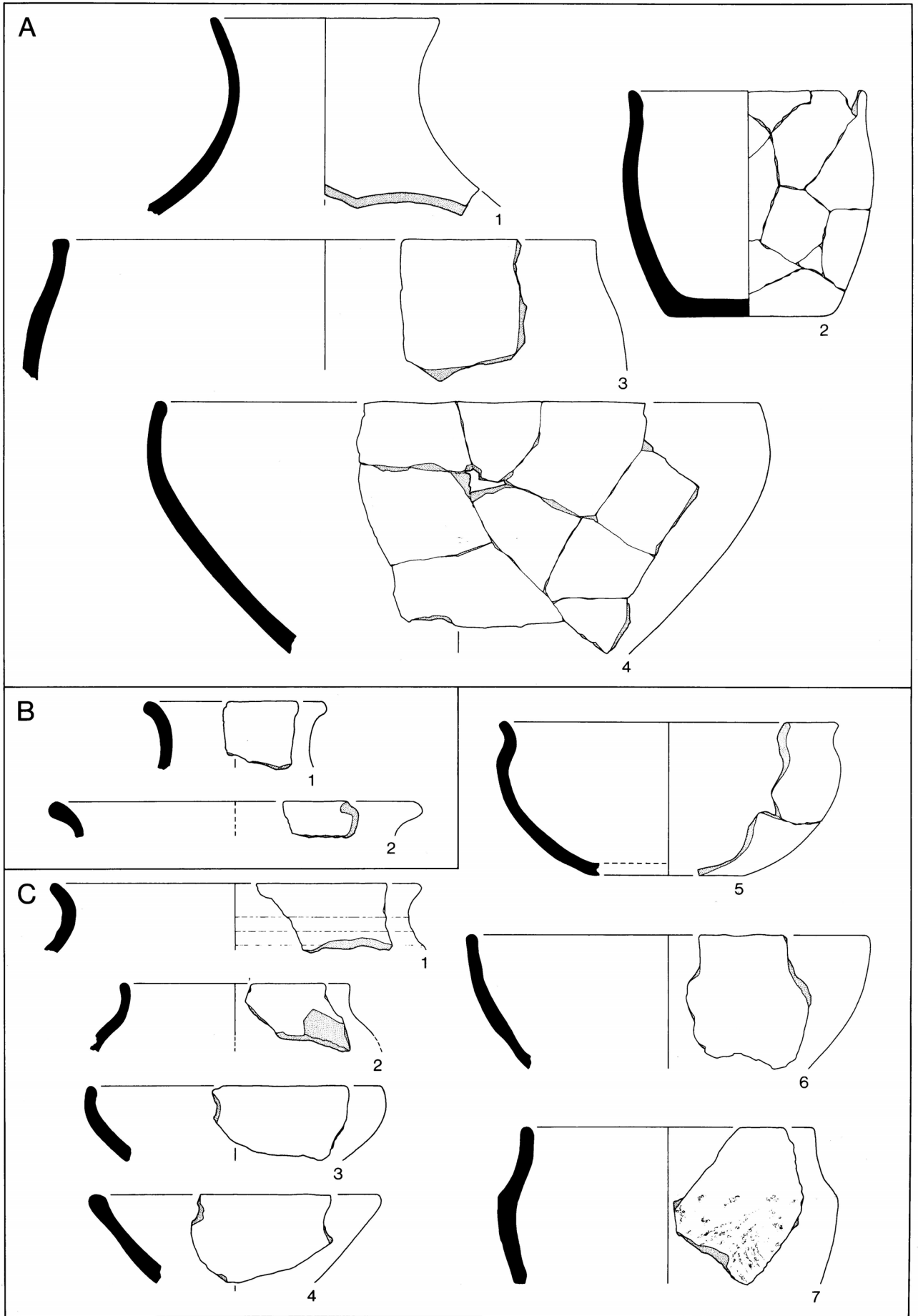
Heilbronn-Böckingen, HN, Sandgrube Sieber (254a): A Funde 1923; B: Grube 1/1924.
 A, 1 Bronze, B, 4 Knochen. A, 1-2. B, 4 M. 2:3; sonst M. 1:3.



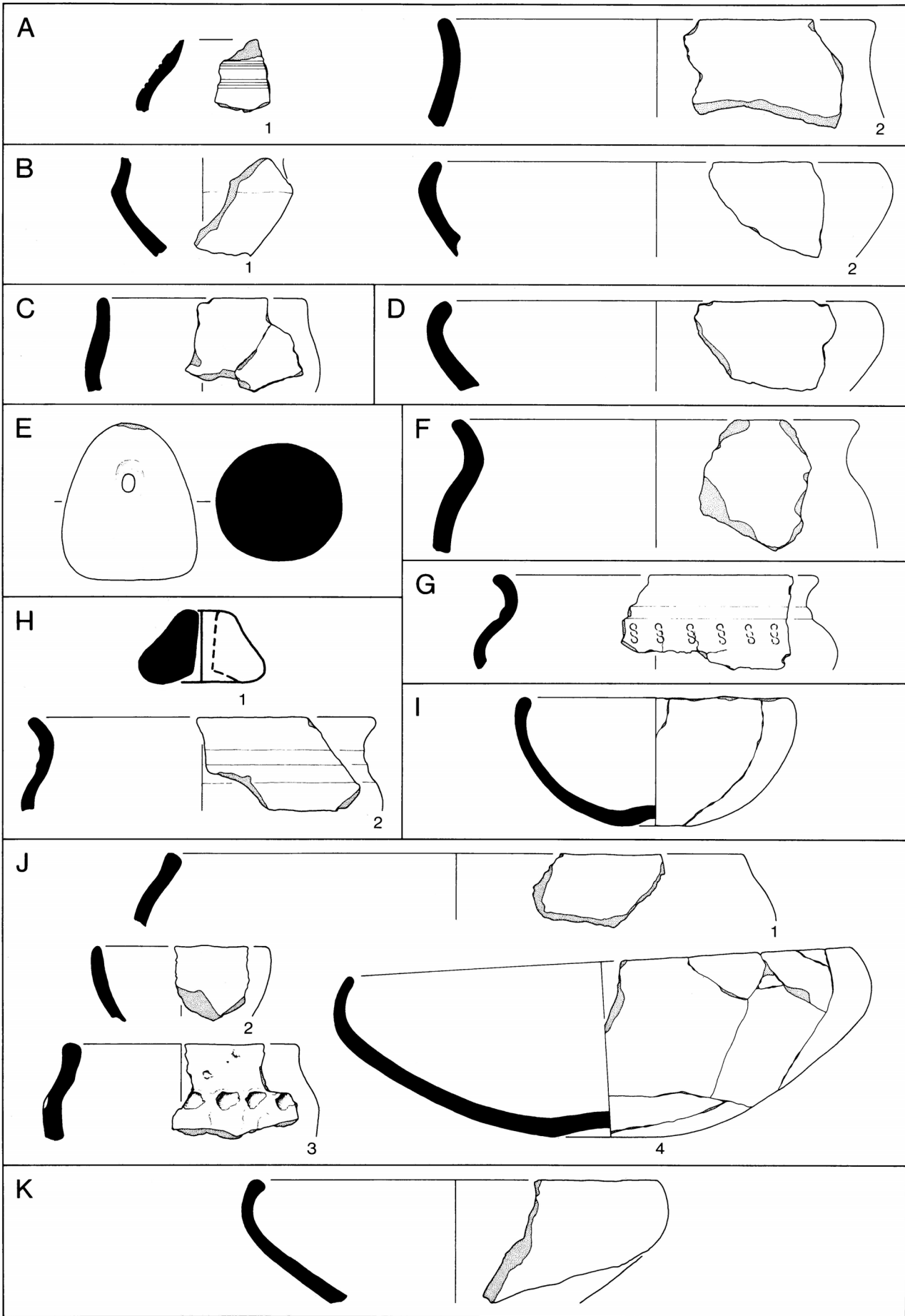
Heilbronn-Böckingen, HN, 'Steinäcker'/'Sumpfäcker' (255): A Kastellbereich 1895/97 (255a); B Landwehr (255b); C Kastellbereich (255o); D Kastellbereich (255p); E ,Sumpfäcker, Grube 1' (255h); F Betriebsgelände Fa. Tuchel (255i).
M. 1:3.



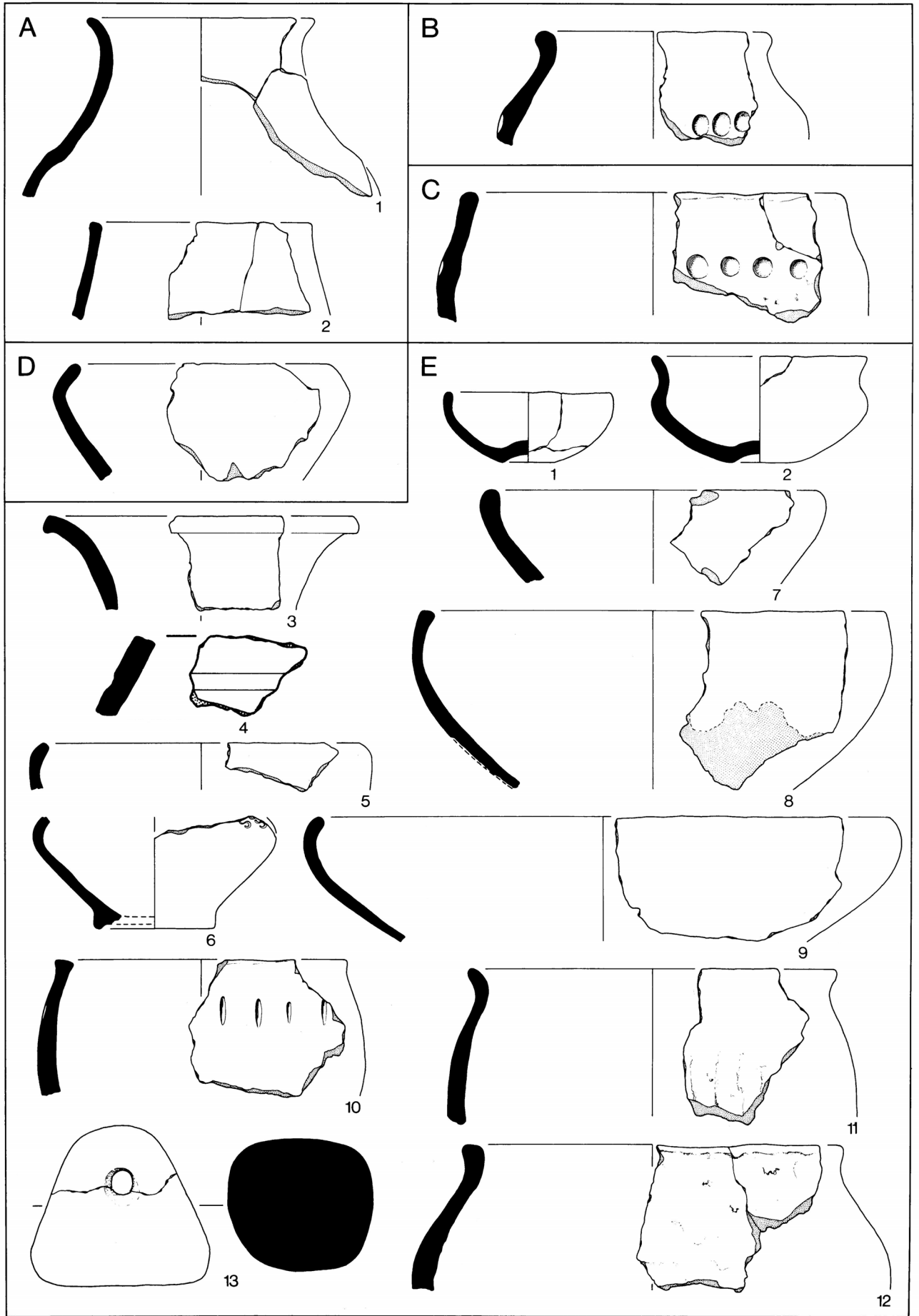
Heilbronn-Böckingen, HN. 'Steinäcker'/'Sumpfäcker' (255): A Betriebsgelände Fa Tuchel (255i); B Kanalstraße (255m); C Parkplatz Fa. Tuchel (255i).
M. 1:3



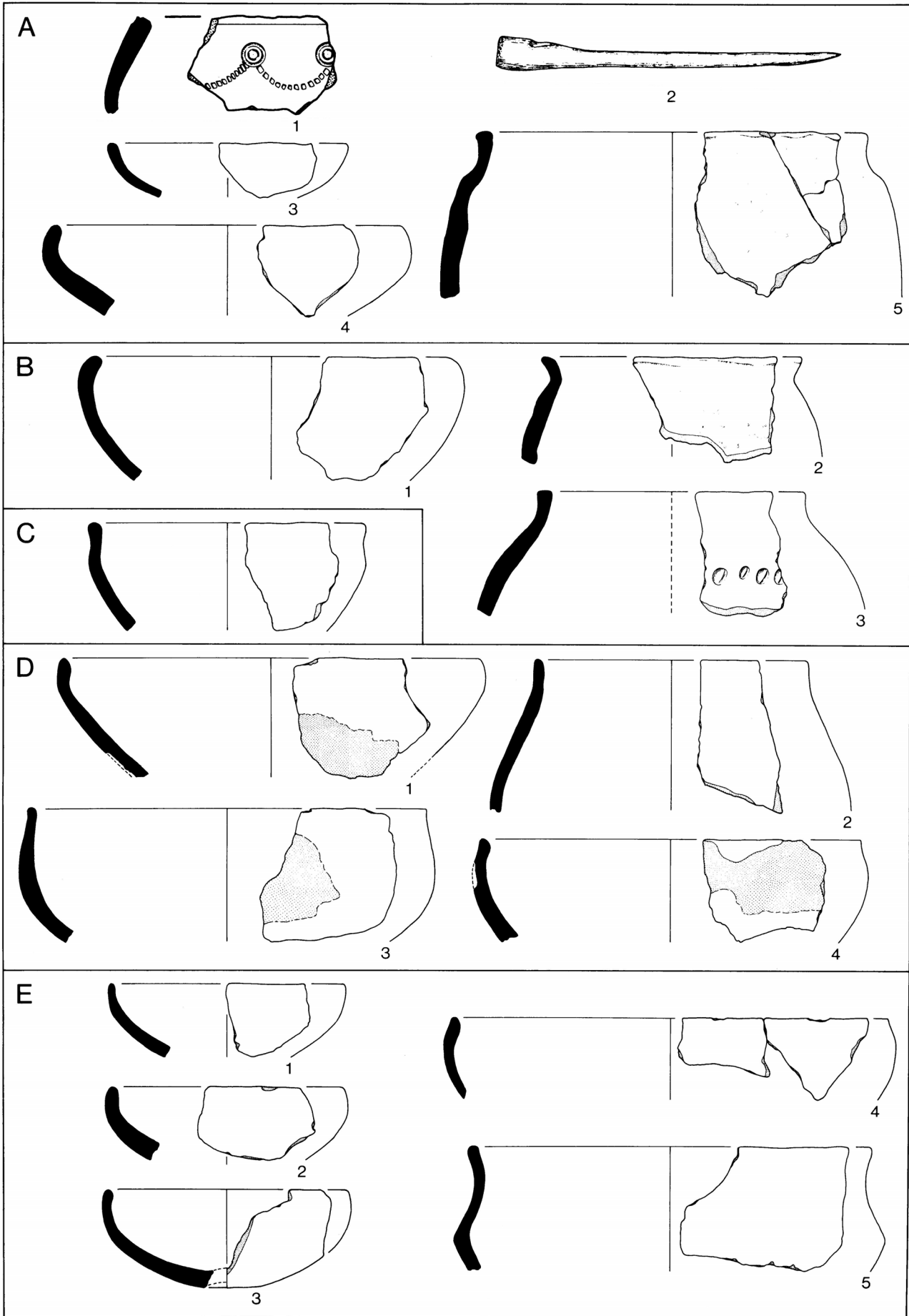
Heilbronn-Böckingen, HN. A Kastellbereich, Osttor, Grube 22 (255k); B ‚Haselter‘ (259a); C ‚Haselter‘, Baumstück Rosenberger (259b).
M. 1:3.



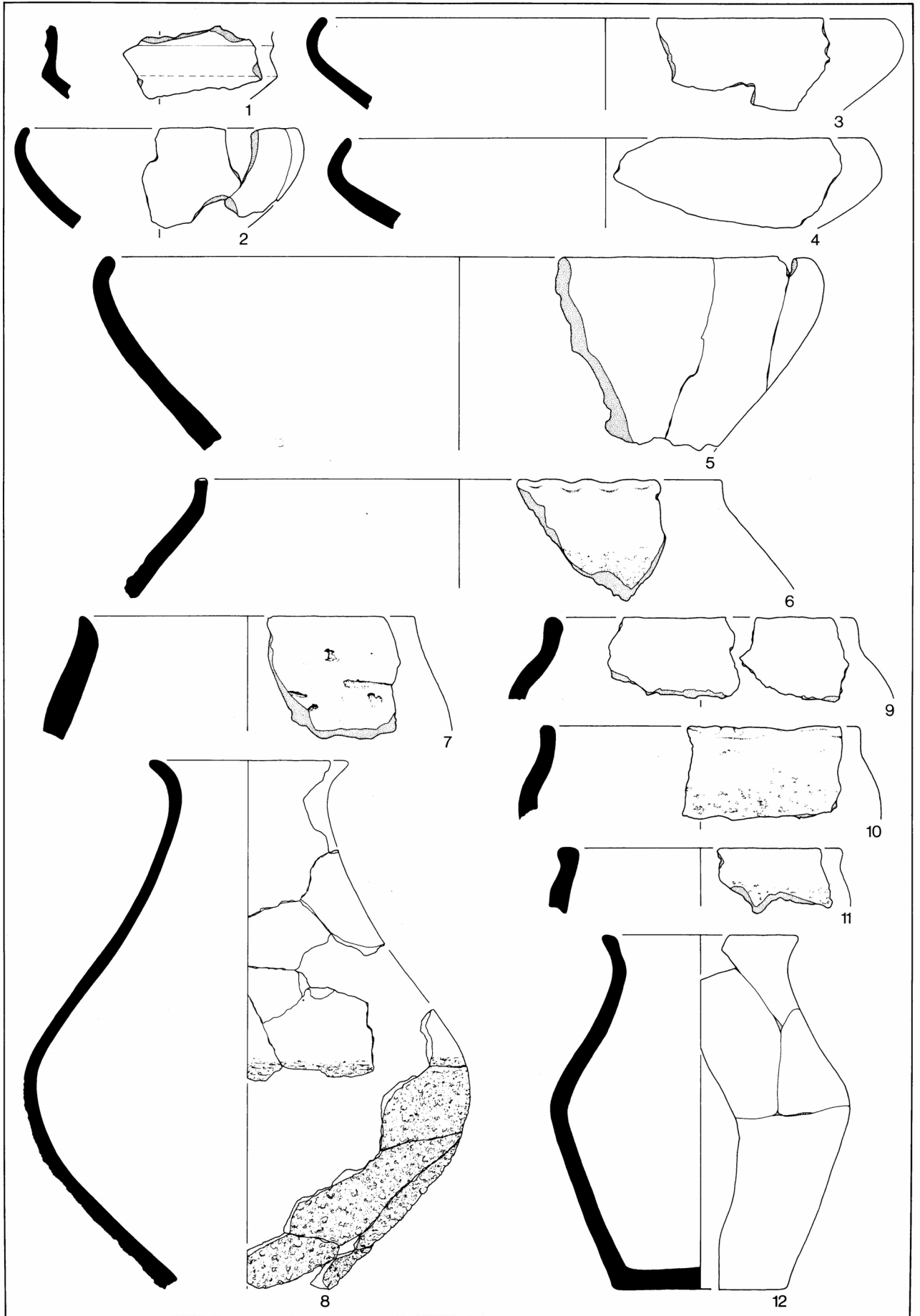
Heilbronn-Böckingen, HN. A Adolf-Alter-Str. (258c). B Landwehrstraße (257d). C Landwehrstraße (257b). D. E Heidelberger Straße (258g). F Krumme Str./Sturzstr. (258e); G ‚Haselter‘, Garten Kübler (259d); H Längelterstraße (260a). J. K ‚Heckenäcker‘ (262).
 H, 1 M. 2:3; sonst M. 1:3.



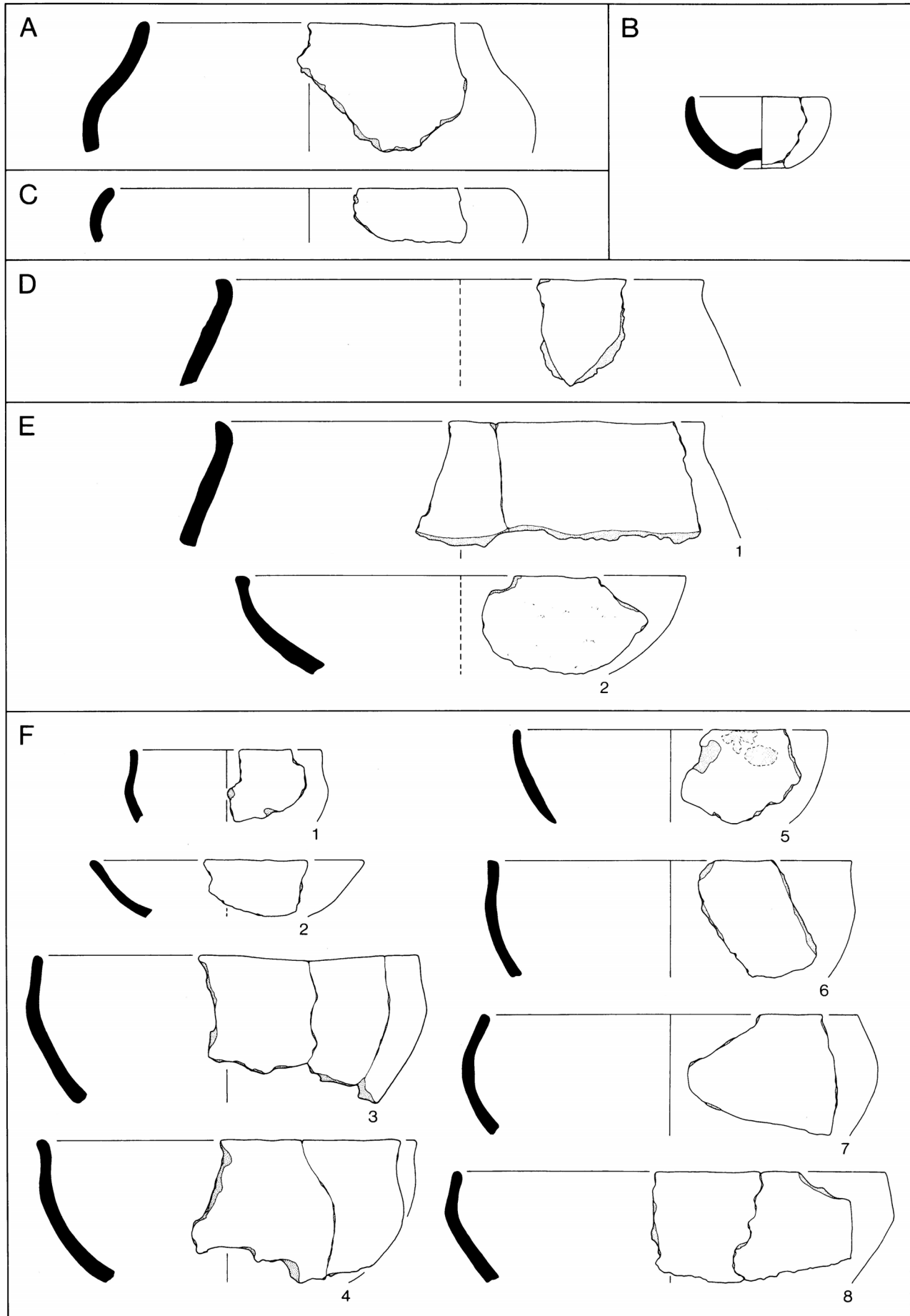
Heilbronn-Böckingen, HN. A ‚Haselter‘, Friedrich-/Huttenstr. (259l). B-E ‚Schollenhalde‘ (262): B. C FSt.? (262h); D Ittlinger Straße (262d); E Massenbacher Str. (262f).
 E, 34 M. 2:3; sonst M. 1:3.



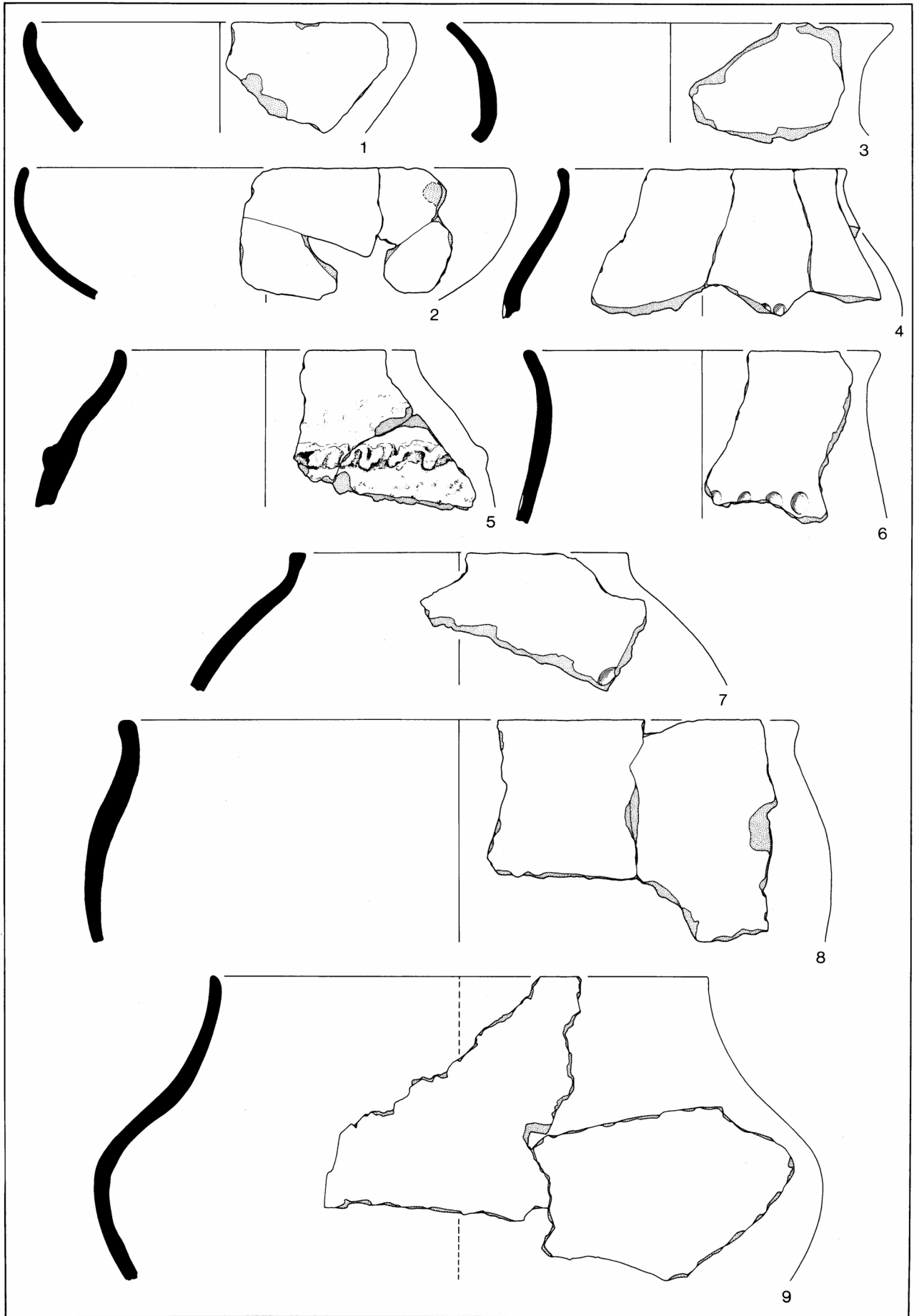
Heilbronn-Böckingen, HN. A. B ‚Schollenhalde‘ (262): A Schwaigerner Str. (262g); B ‚Auf der Schanz‘ (262h). C-E ‚Kappelfelde‘ (263): C. D Ludwigsburger Str. (263b); E Zabergäustraße (263d).
 A, 2 Knochen. A, 1-2 M. 2:3; sonst M. 1:3.



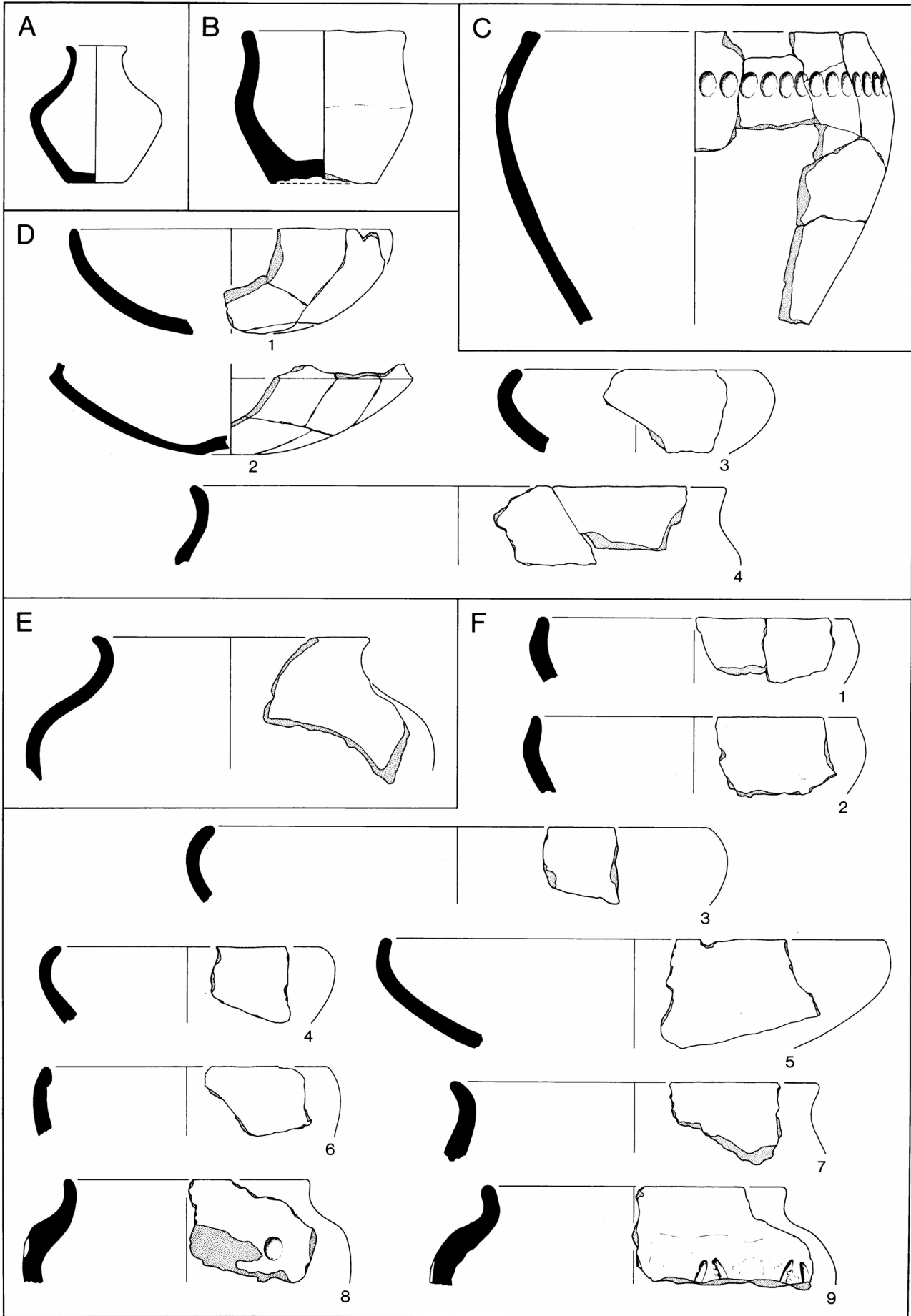
Heilbronn-Böckingen, HN, 'Kappelfelde', Zabergäustraße (263d).
 8 M. 1:4; sonst M. 1:3.



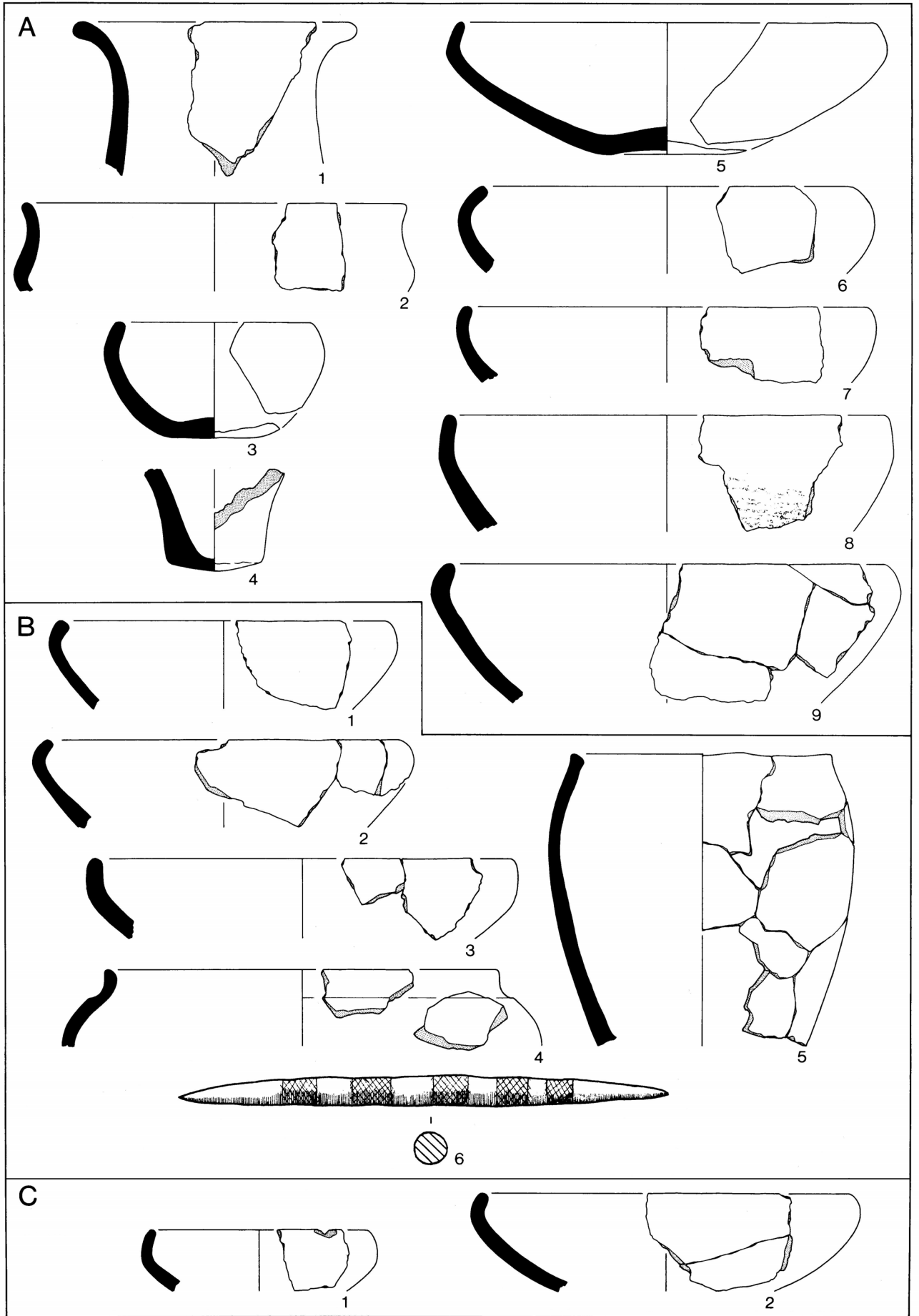
Heilbronn-Böckingen, HN. A-E ‚Kappelfelde‘ (263): A Jäckleinstr. 1961 (263h); B Jäckleinstr. 1959 (263g); C Hofstattstr. (263i); D Jäckleinstr. 1937 (263f). E Ulrich-Fischer-Weg (263j). F ‚Schafweinberge‘, Lortzingstr. (254d).
M. 1:3.



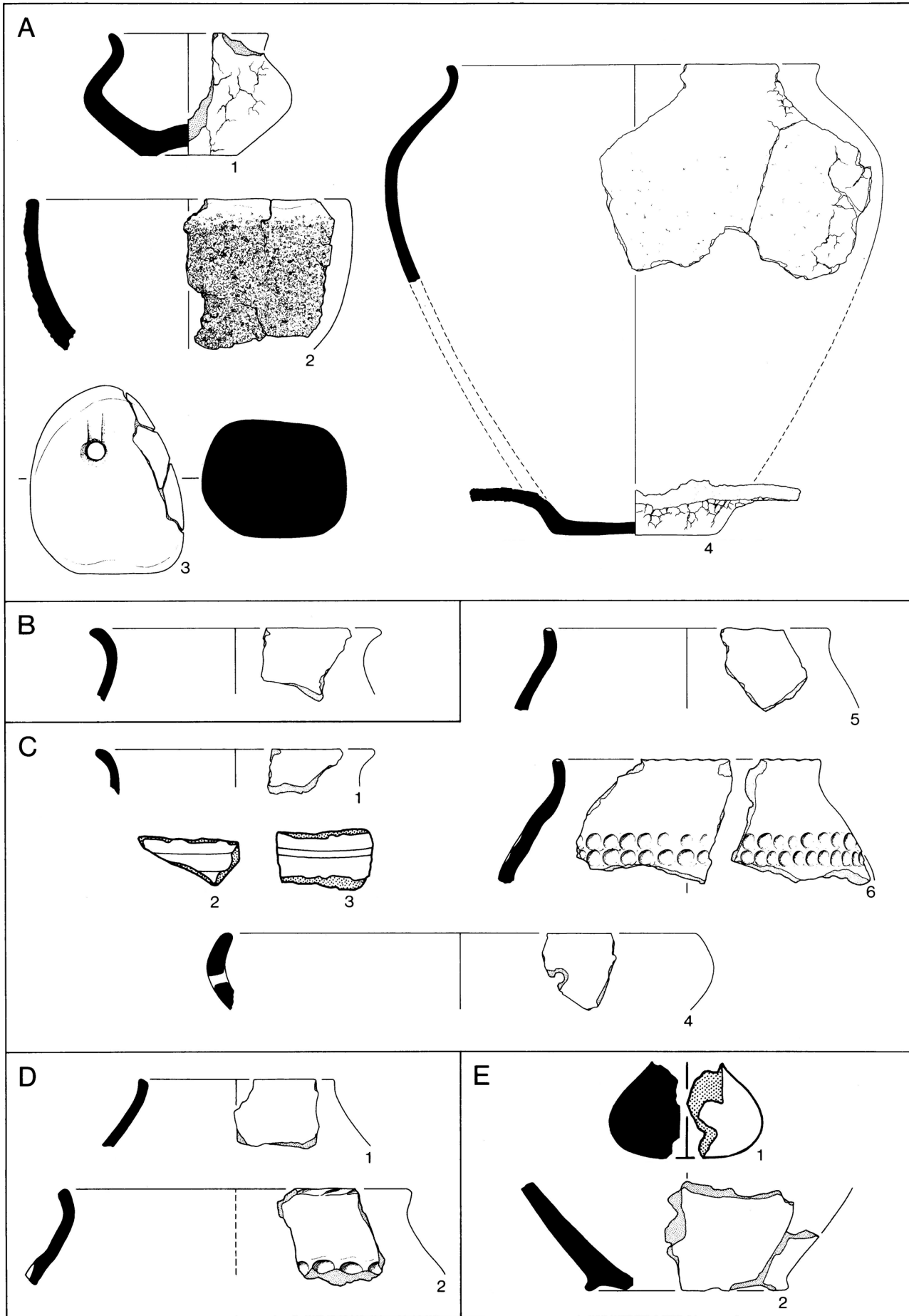
Heilbronn-Böckingen, HN, 'Schafweinberge', Lortzingstraße (264d).
9 M. 1:4; sonst M. 1:3.



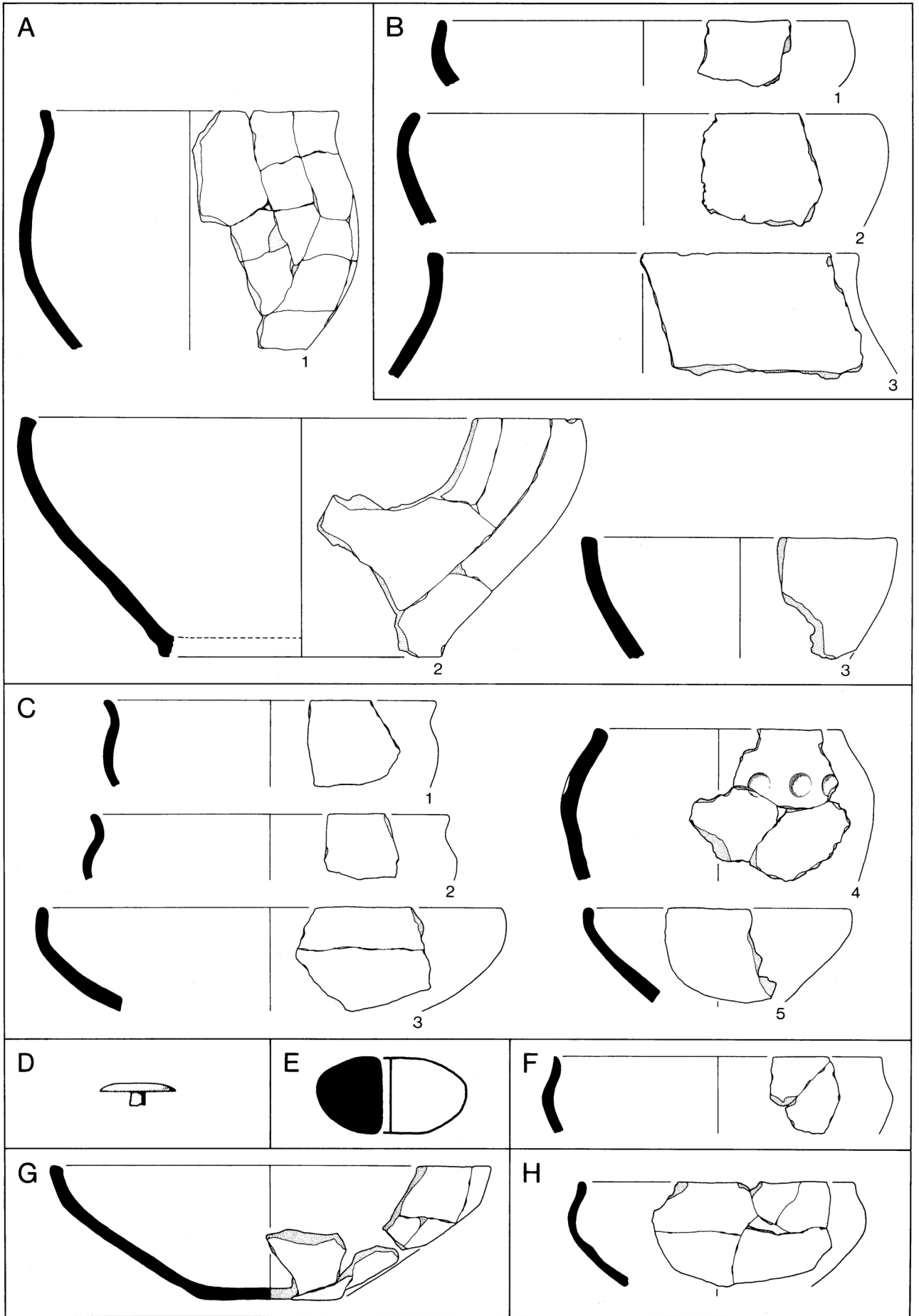
A-C Heilbronn-Böckingen, HN: A 'Klamme', Rangierbahnhof (265a); B 'Klammenäcker' (265b); C 'Eildich' (269). D-F Heilbronn-Frankenbach, HN: D 'Zweibäumlesäcker' (273); E 'Hüttberg' 1935 (277a); F 'Hüttberg' 1951 (277b).
M. 1:3.



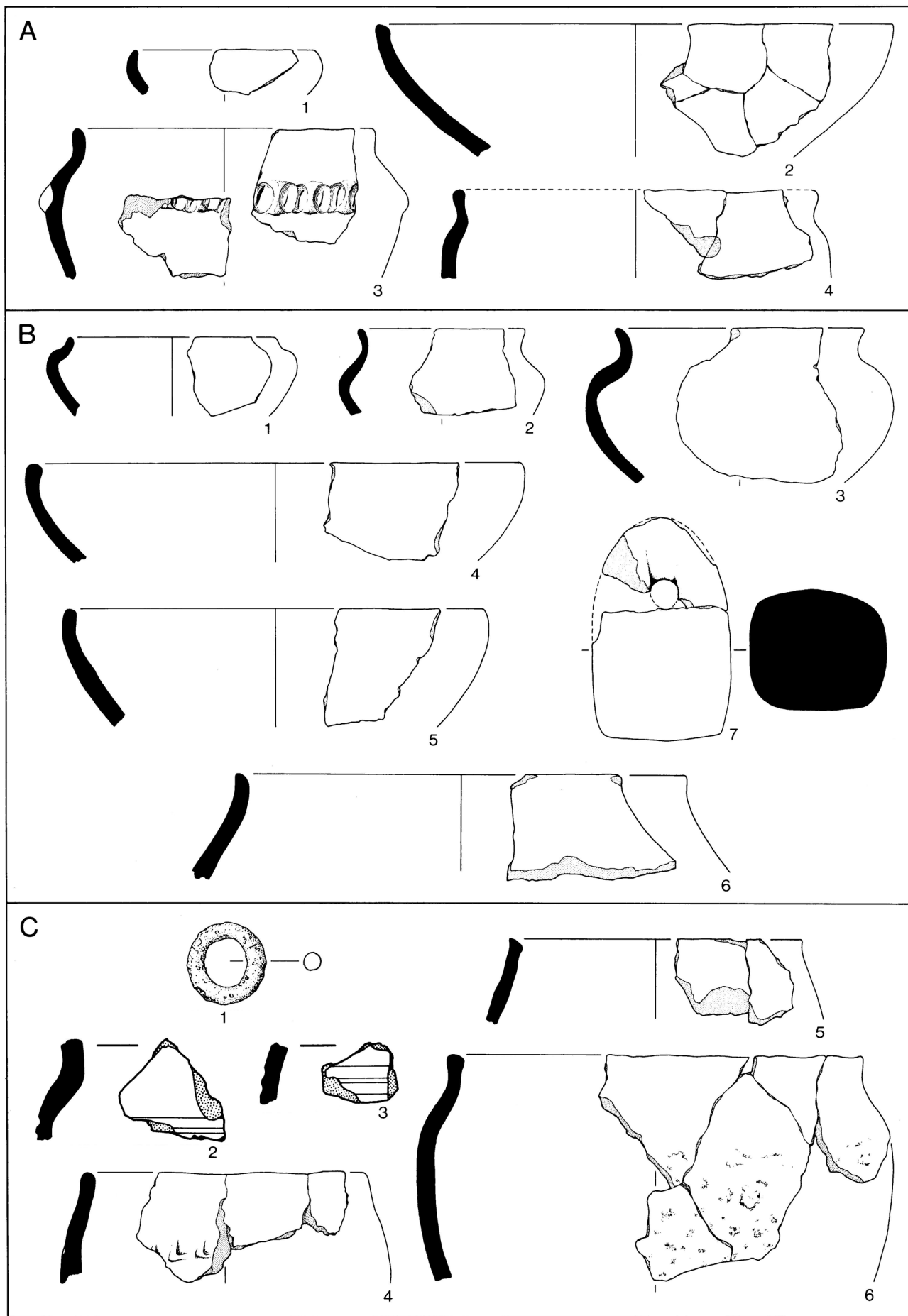
A Heilbronn-Horkheim, HN, 'Staatsäcker' (281). B. C Heilbronn-Kirchhausen, HN, 'Leier' (285). B Funde 1966; C Grube 5/1967. B, 6 M. 2:3; sonst M. 1:3.



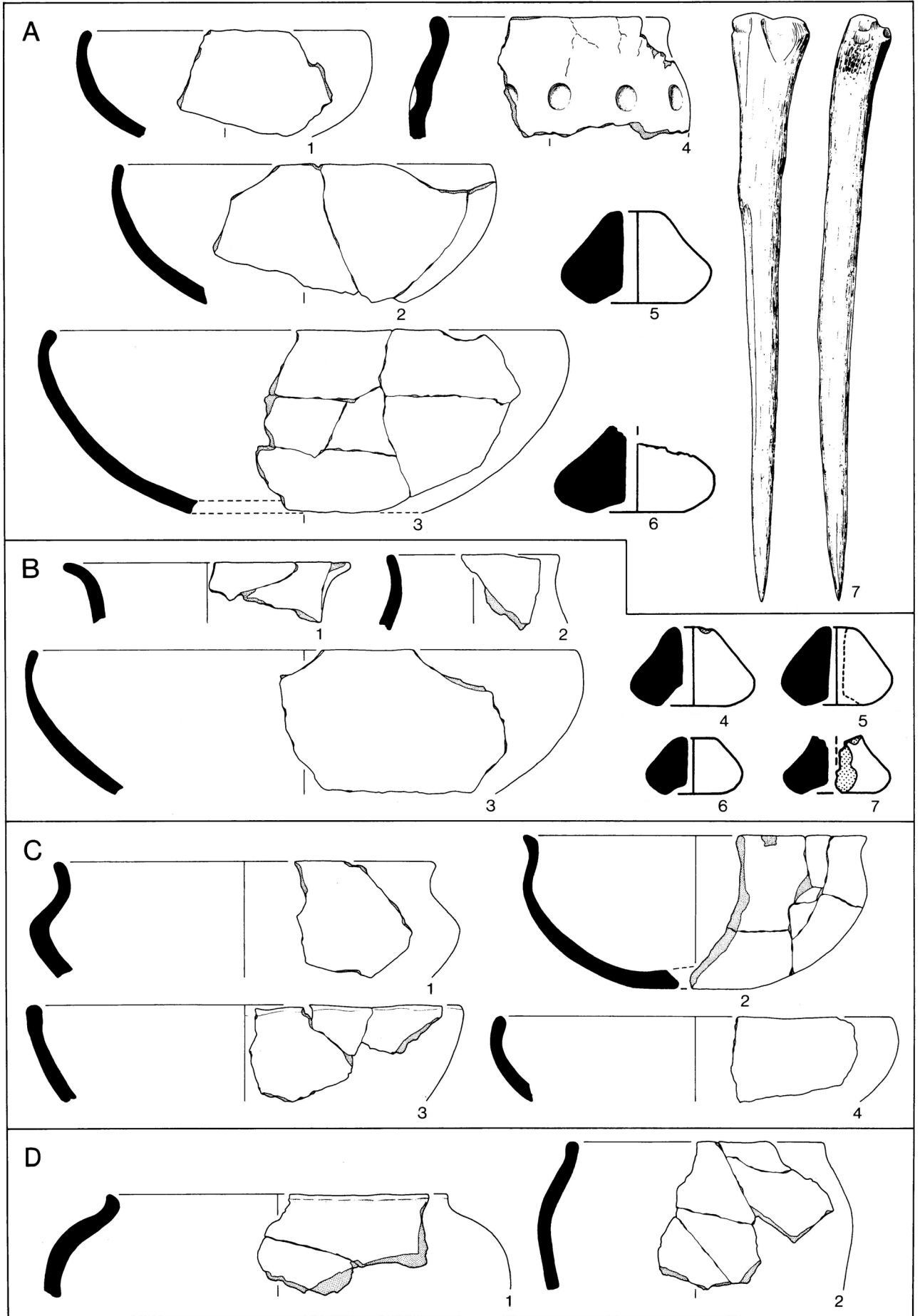
A Heilbronn-Kirchhausen, HN, ‚Fallstor‘ (286). B. C Heilbronn-Klingenberg, HN: B beim Friedhof (287); C ‚Neipperger Höhe‘ (288).
 D. E Heilbronn-Neckargartach, HN: D ‚Bremich‘ (294); E Sachsenäcker (295).
 A, 4 M. 1:4; C, 2-3. E, 1 M. 2:3; sonst M. 1:3.



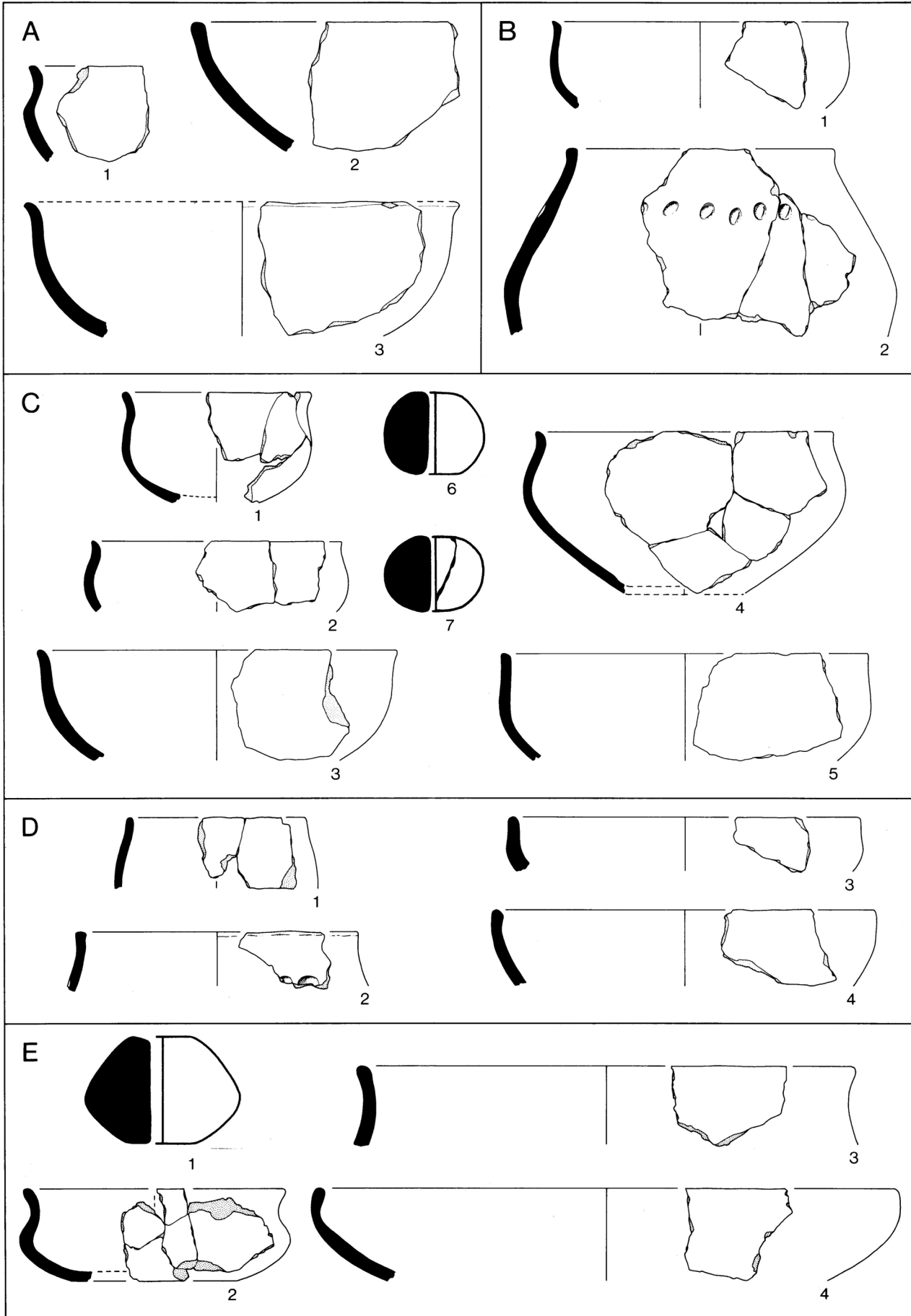
Heilbronn-Neckargartach, HN. A ‚Hinter dem Schlegel‘, Schlegelkiesgrube (292b). B ‚Länderle‘ (291b). C-H ‚Hofweinsberg‘ (296): C Grube 1; D Grube 15; E Streufunde; F Grube 3; G Grube 11; H Grube 10.
 D Bronze. A, 1 M. 1:4; D. E M. 2:3; sonst M. 1:3.



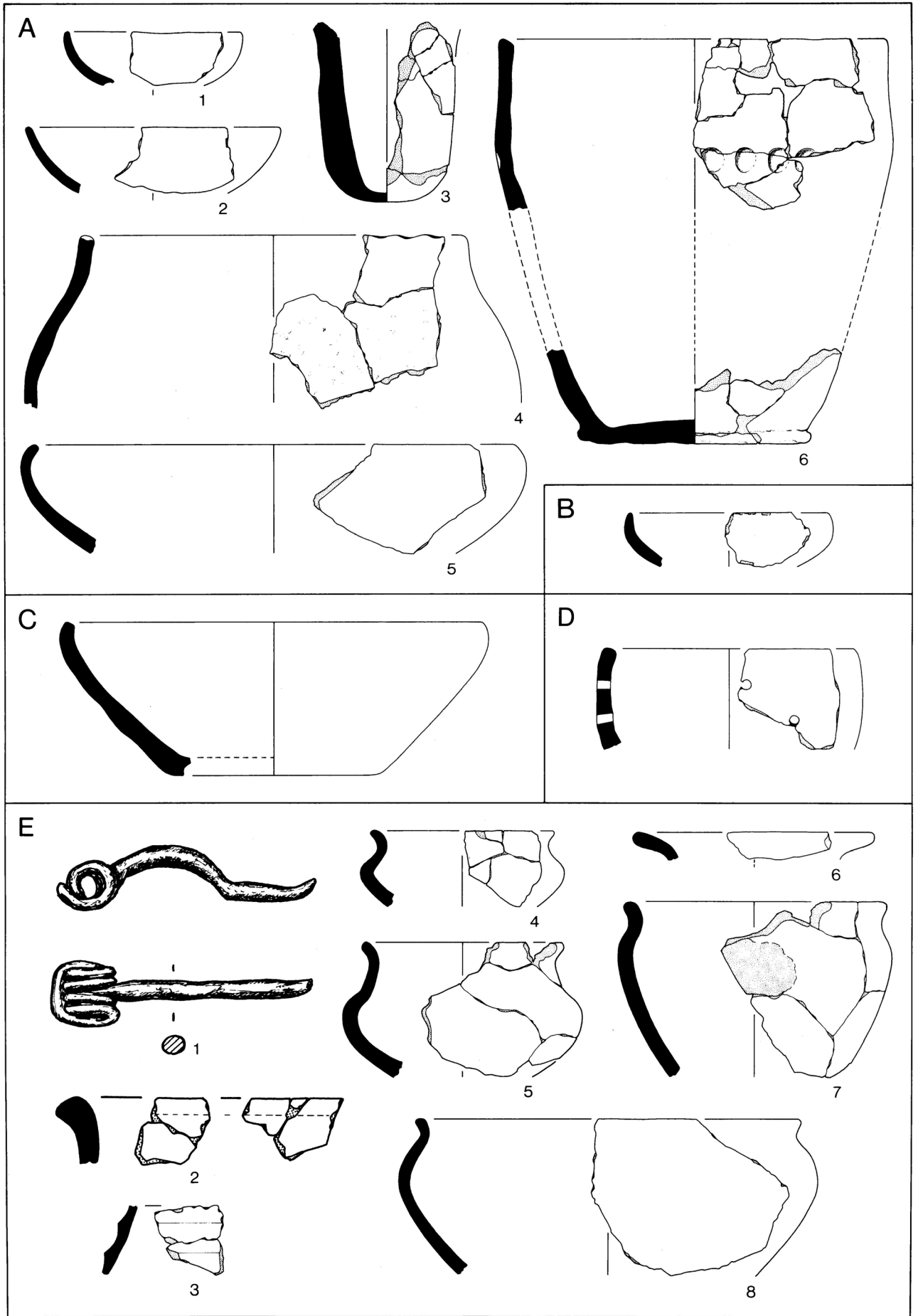
Heilbronn-Neckargartach, HN, ‚Hofweinberg‘ (296): A Grube 7; B Grube 8; C Grube 17.
 C, 1 Bronze. C, 1-3 M. 2:3; sonst M. 1:3.



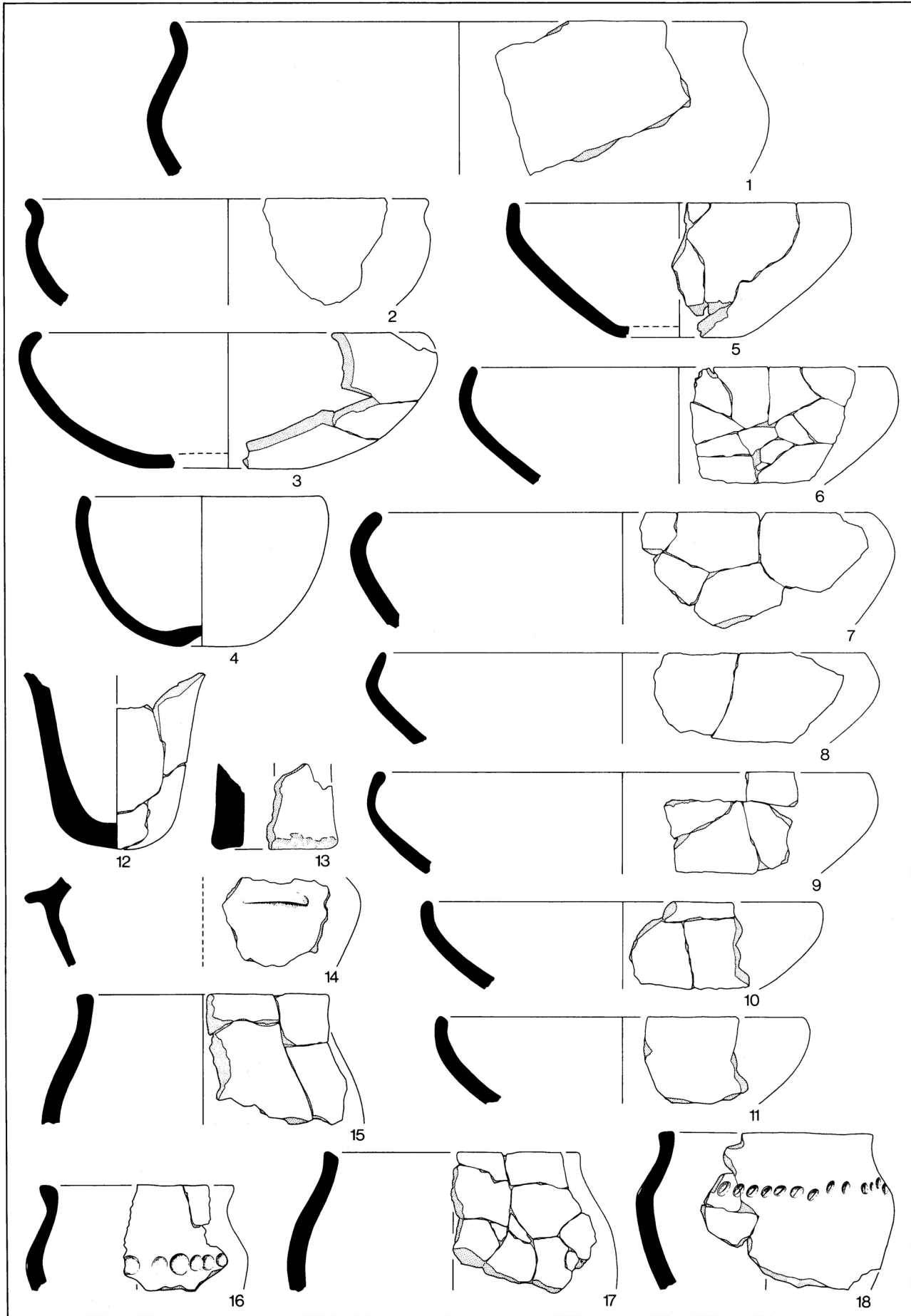
Heilbronn-Neckargartach, HN, ‚Hofweinsberg‘ (296): A Grube 16; B Grube 20; C Grube 22; D Grube 23.
 A, 7 Knochen. A, 5-7; B, 4-7 M. 2:3; sonst M. 1:3.



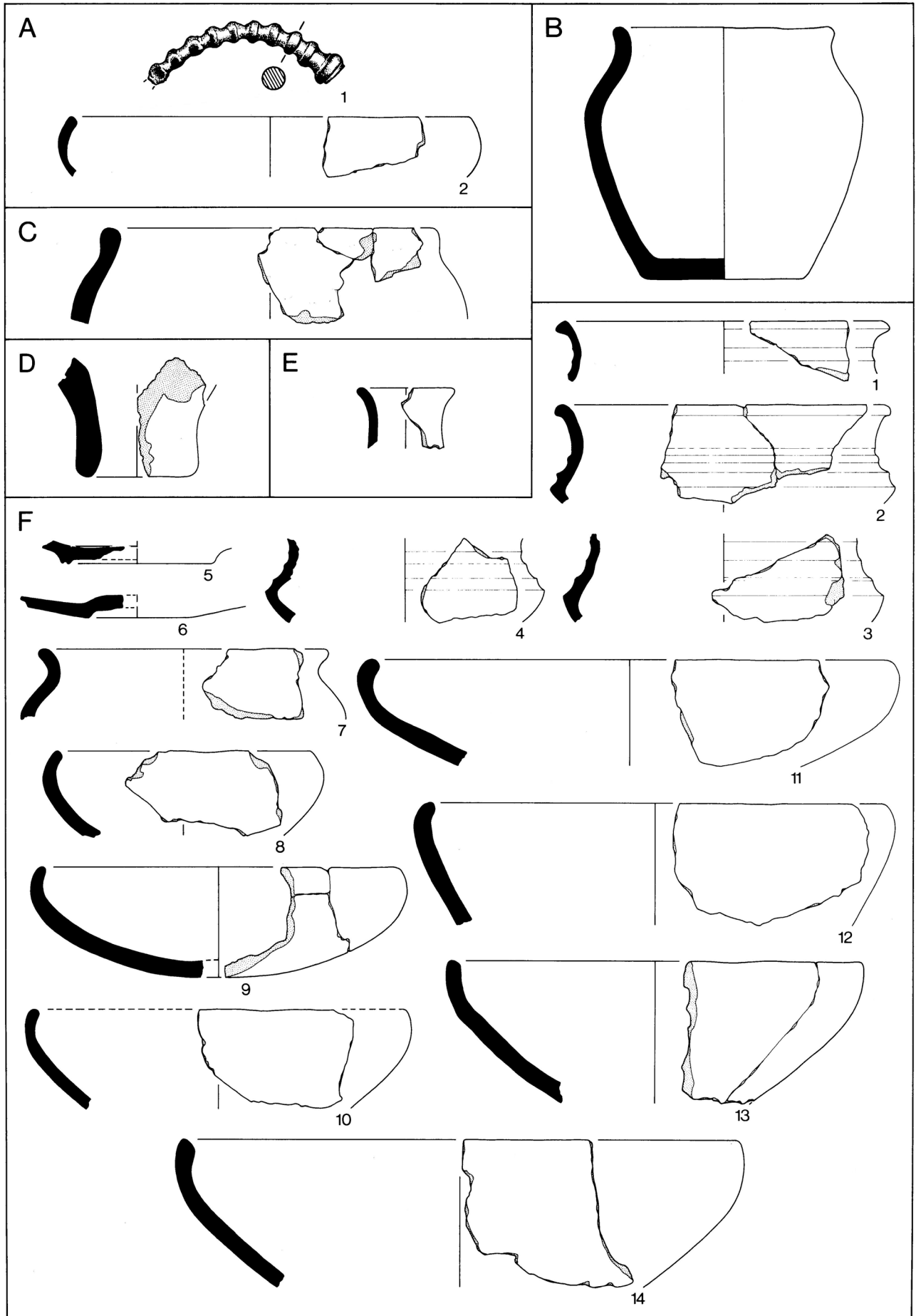
A-C Bad Friedrichshall-Kochendorf, HN, ‚Platten‘ (304): A Grube 2; B Grube 5; C Grube 3. D Bad Friedrichshall-Duttenberg, HN, Im Niedern Berg (303). E Bad Rappenaun, HN, ‚Heiligenäcker‘ (305).
 C, 6.7; E, 1 M. 1:3; sonst M. 1:3.



Bad Rappenau-Bonfeld, HN. A-C 'Breitloch' West (310b): A Grube 1966; B, C Funde 1967. D 'Breitloch' Ost (311b). E 'Wiege' Grube 3 (312).
 E, 1 Eisen. E, 1.2 M. 2:3; sonst M. 1:3.

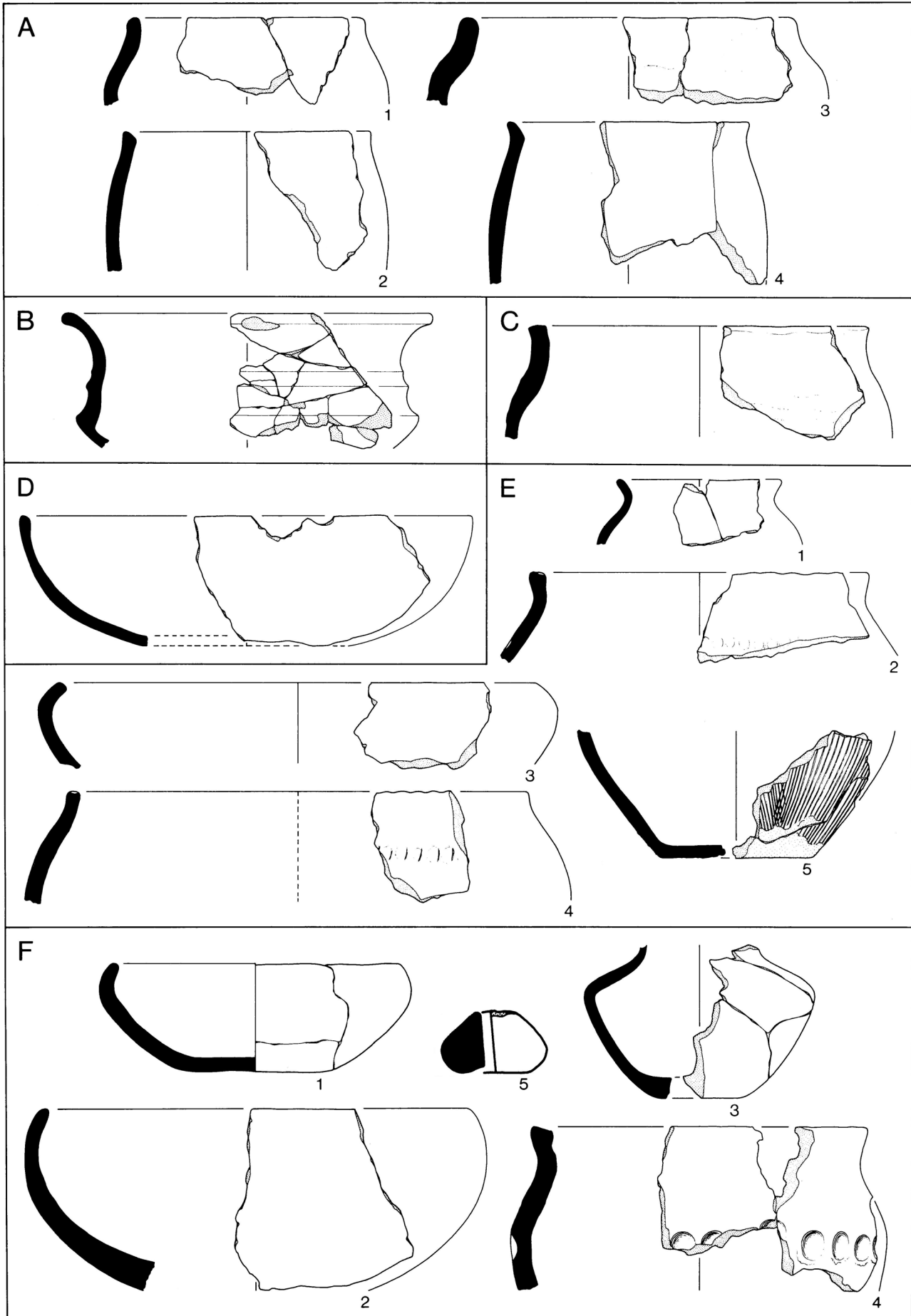


Bad Rappenau-Bonfeld, HN, 'Wiege', Grube 3 (312).
M. 1:3.

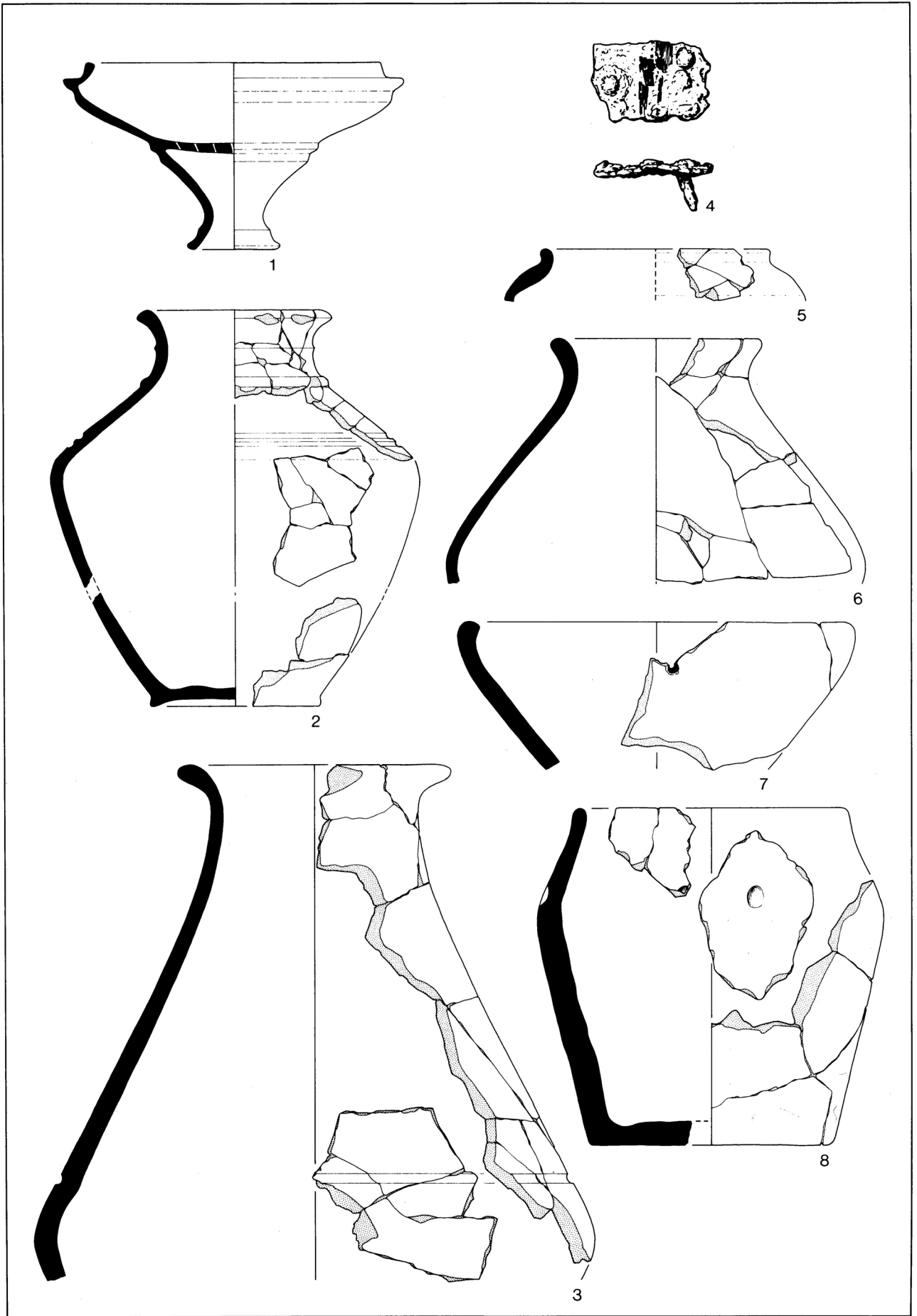


A Bad Rappenau-Bonfald, HN, 'Breitloch' Ost (311c). B Brackenheim, HN, 'Sieh dich für' (314a). C. D Brackenheim-Dürrenzimmern, HN: C 'Galgenhöhe' (316); D 'Großes Feld' (317). E. F Brackenheim-Hausen a. d. Zaber, HN, Burgstadel (319): E Pfahlgasse (319b); F Hohe Straße (319a).

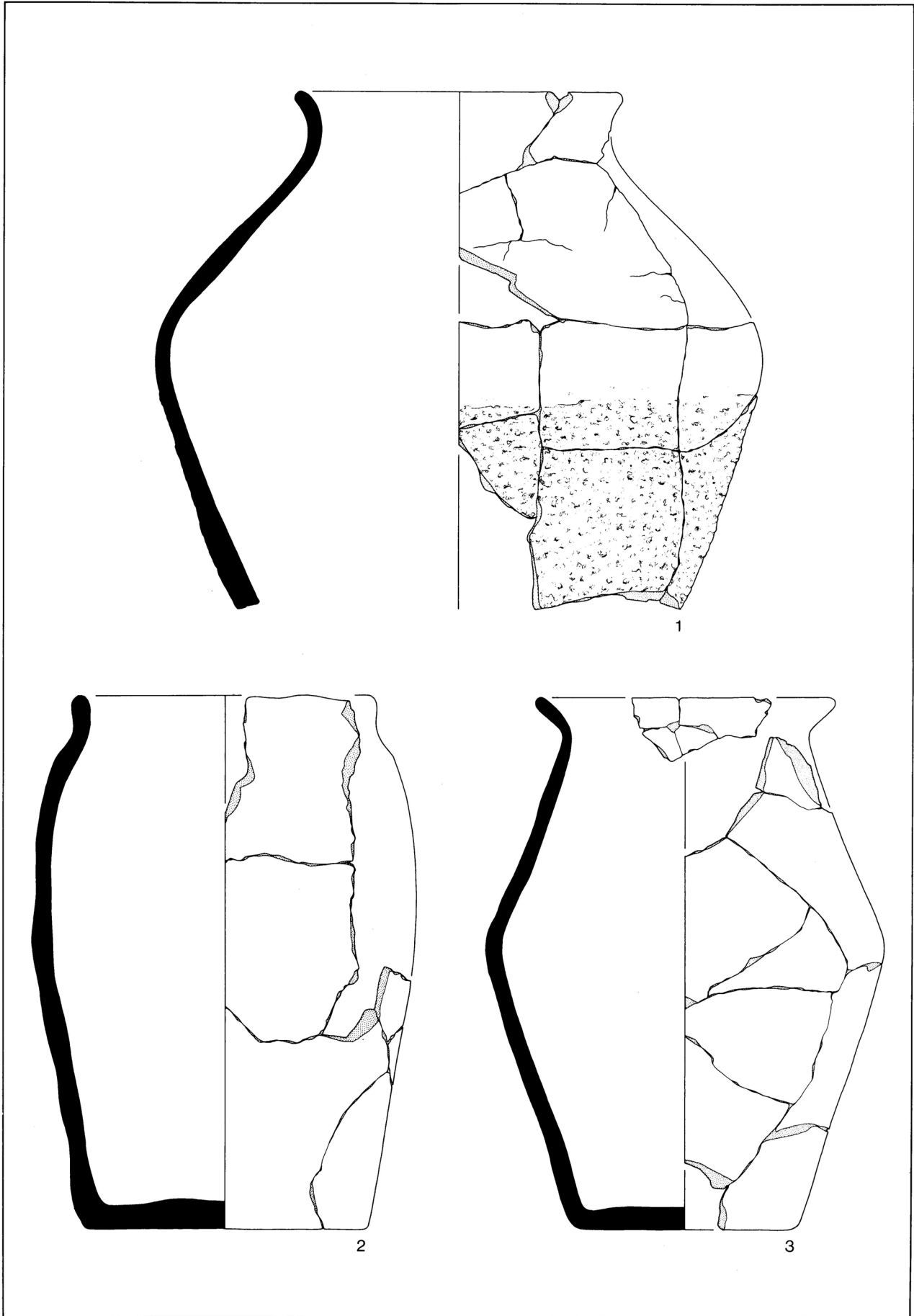
A, 1 Bronze. A, 1 M. 2:3; sonst M. 1:3.



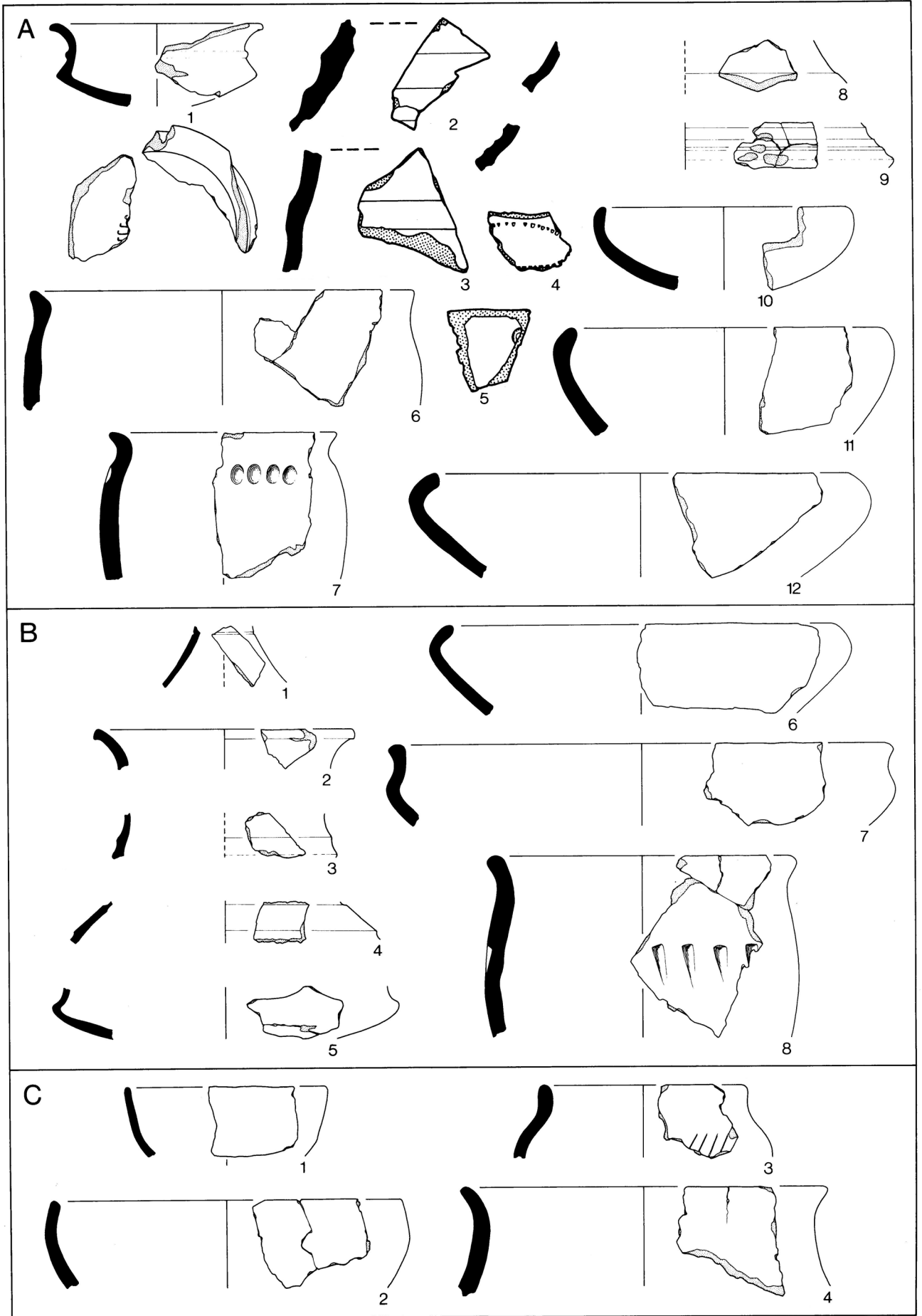
Brackenheim-Hausen a. d. Zaber, HN. A ‚Burgstadel‘, Hohe Straße (319a). B ‚Meimsheimer Weg‘ (320). C ‚Burgstadel‘, Hohe Straße 1972 (319d). D ‚Burgstadel‘, Buchfinkenweg (319f). E ‚Seeweg‘, Grube 2 (322). F ‚Steinäcker‘ (323).
 F, 5 M. 2:3; sonst M. 1:3.



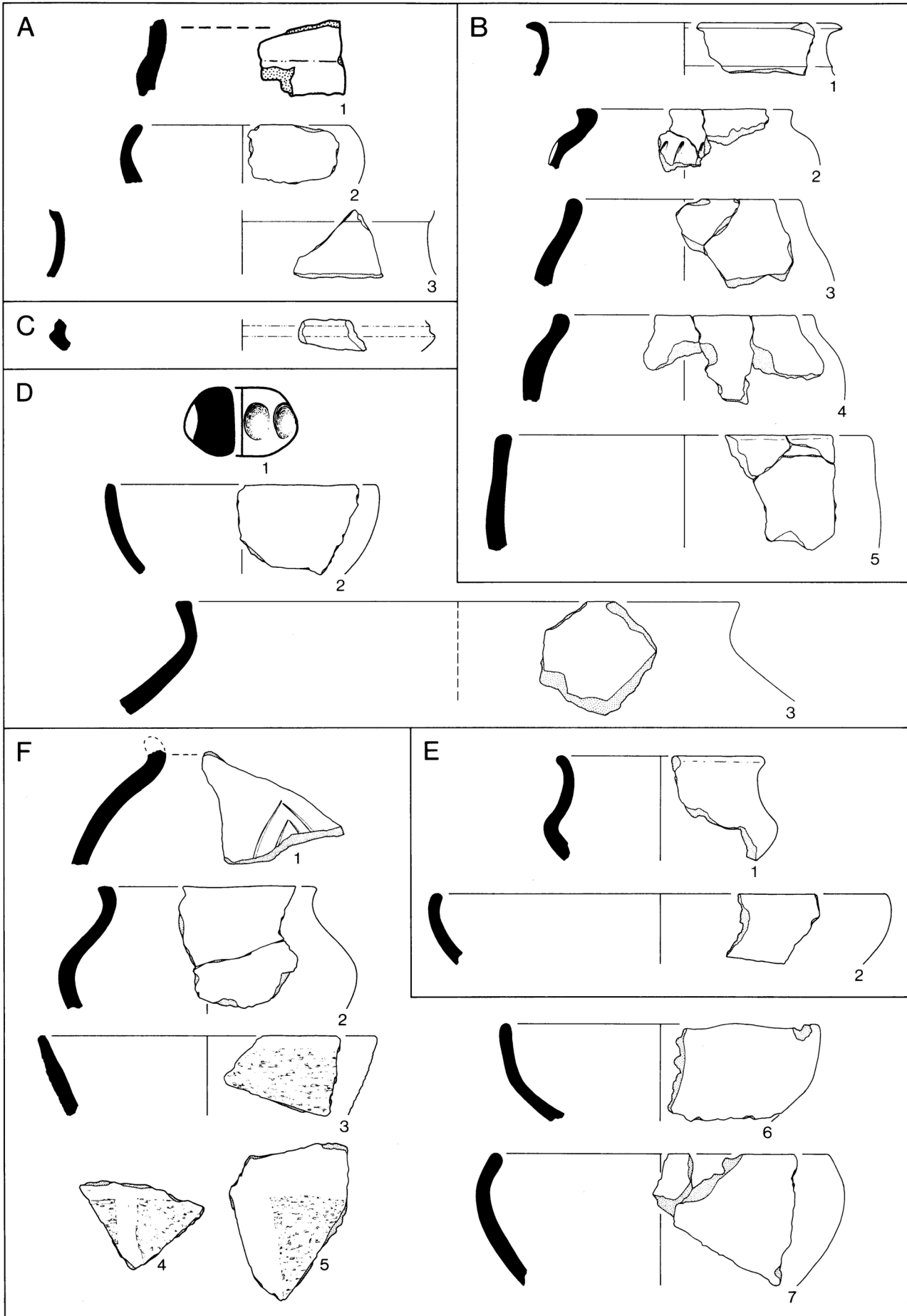
Brackenheim-Hausen a. d. Zaber, HN, ‚Eselsweg‘ (324).
 4 Eisen. 4 M. 2:3; sonst M. 1:3.



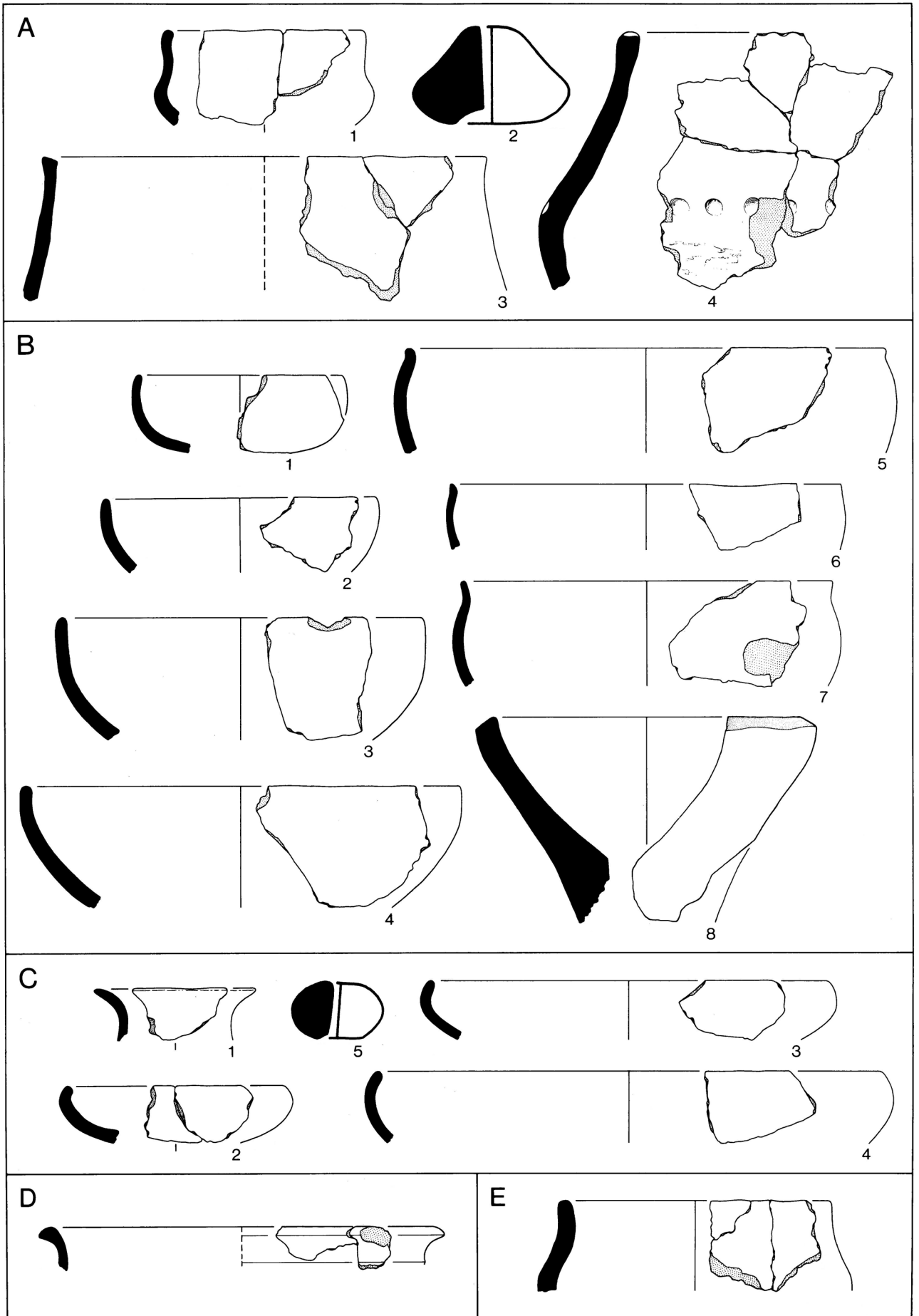
Brackenheim-Hausen a. d. Zaber, HN, ‚Eselsweg‘ (324).
M. 1:3.



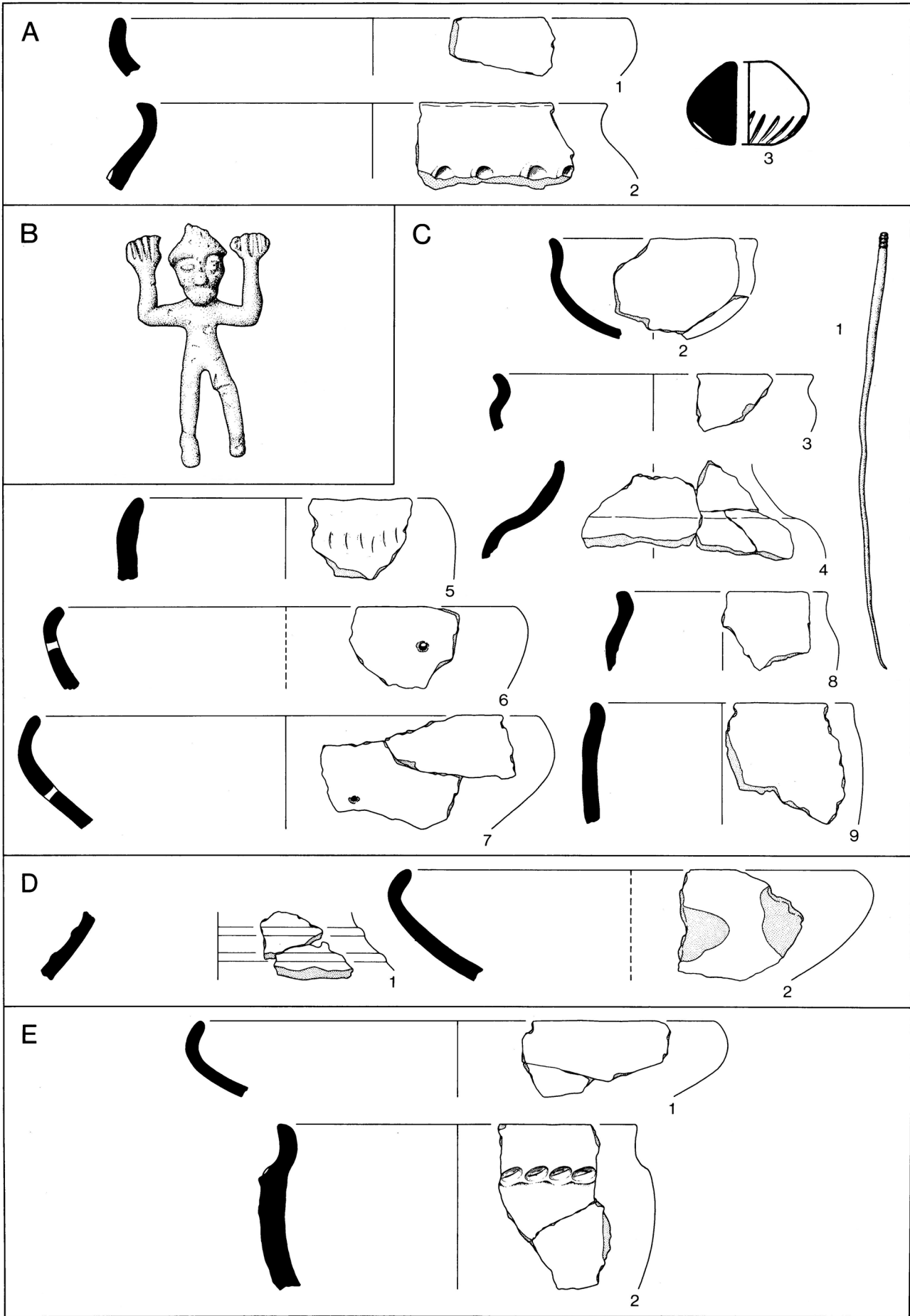
A. B Brackenheim-Meimsheim, HN: A ‚Langer Lenz‘ (325b.c); B ‚Kreuzweg‘ (326). C Brackenheim-Stockheim, HN, ‚Puhäcker‘ (329).
 A, 2-5 M. 2:3; sonst M. 1:3.



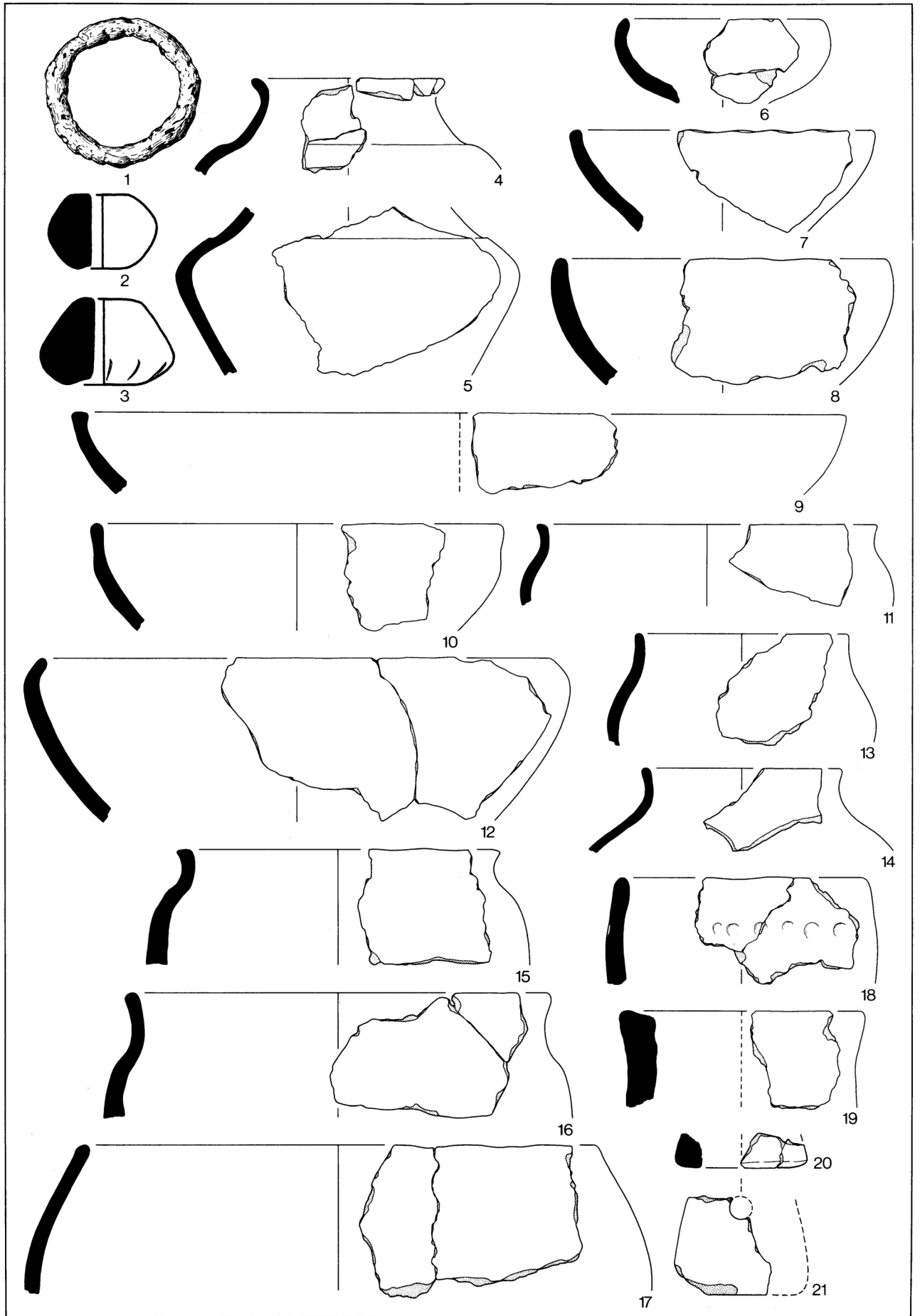
A-C Cleeborn, HN: A 'Au', Funde 1926 (330a); B 'Au', Funde 1978-80 (330c); C 'Kalkofen' (331). D. E Eppingen, HN: D Friedhof (334); E 'Borzelbachersee Süd' (336). F Schwaigern-Niederhofen, HN, 'Vogelsang' (445).
 A, 1; D, 1 M. 2:3; sonst M. 1:3.



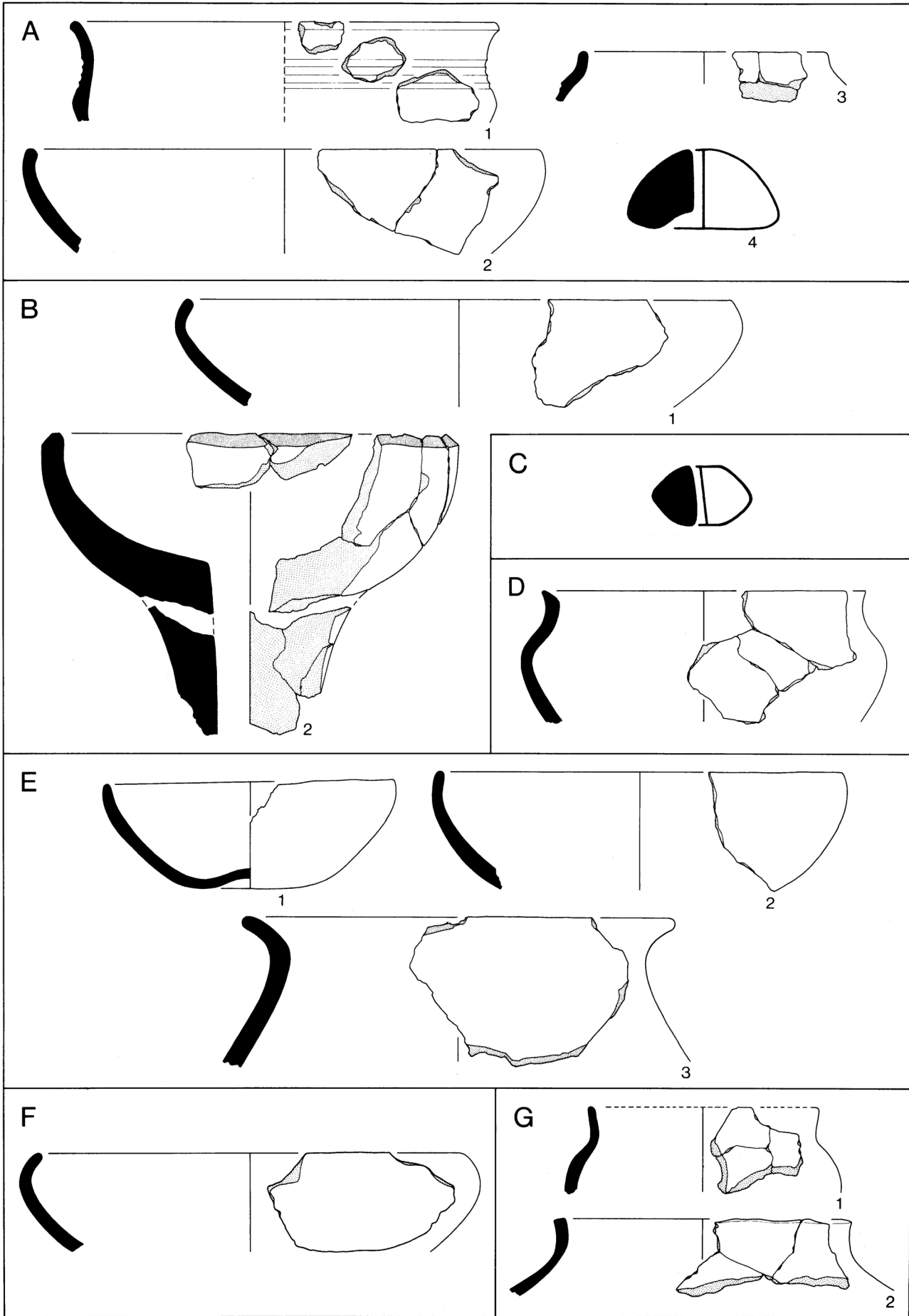
A Schwaigern-Niederhofen, HN, 'Vogelsang' (445). B Erlenbach, HN, 'Viertel' (339). C Gemmingen-Stebbach, HN, 'Ortsgrund' (343).
 D. E Güglingen, HN: D bei Pkt. 240,3 (345); E 'Herrenäcker' (344).
 A, 2; C, 5 M. 2:3; sonst M. 1:3.



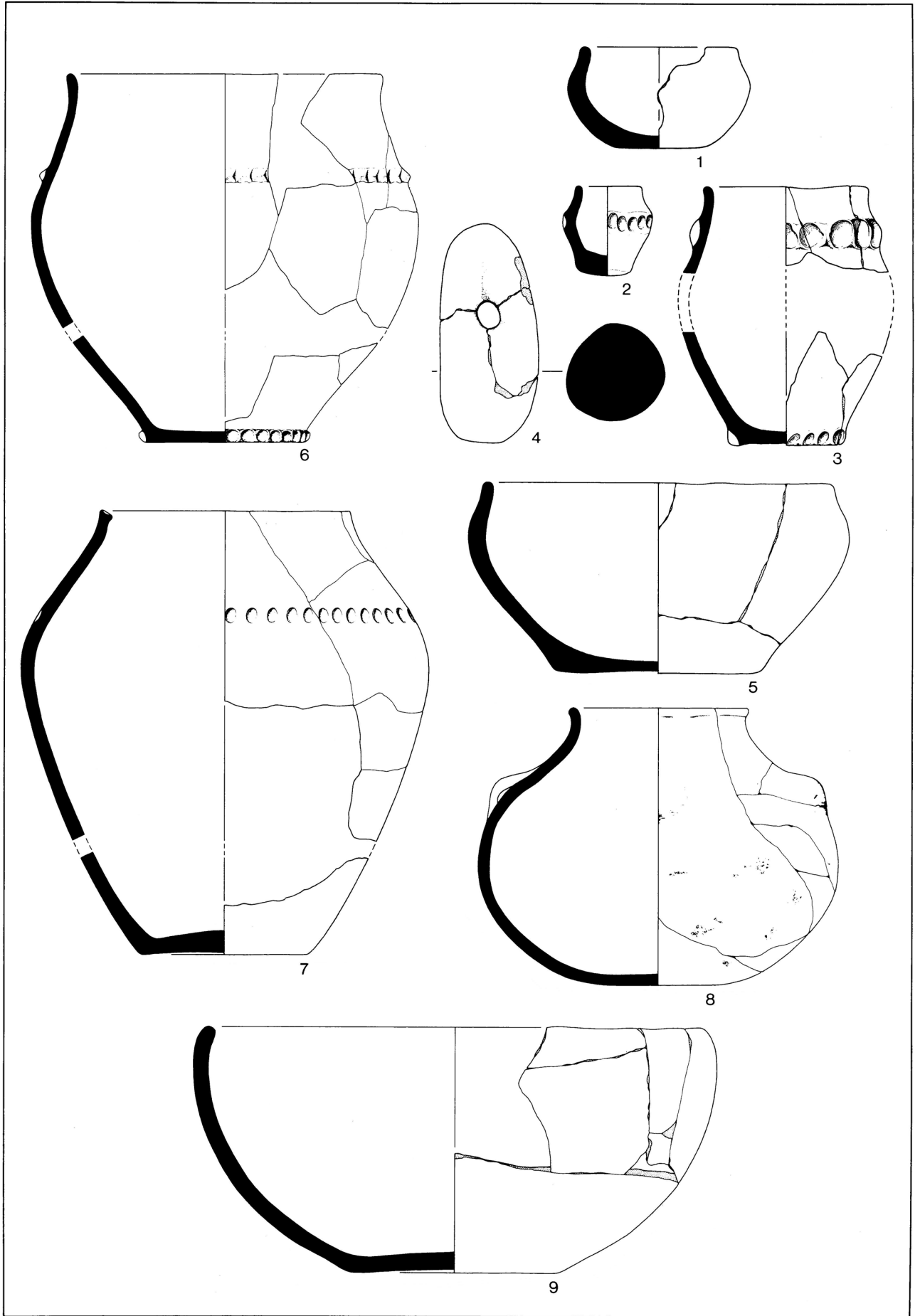
A Güglingen-Frauenzimmern, HN, ‚Steinäcker‘ (346). B-E Ilsfeld, HN: B ‚Schmerbel‘ (349b); C-E ‚Westliches Bild‘ (352): C FSt. 1/1979; D FSt. 4/1979; E FSt. 3/1979.
 B; C, 1 Bronze. A, 3; B, C, 1 M. 2:3; sonst M. 1:3.



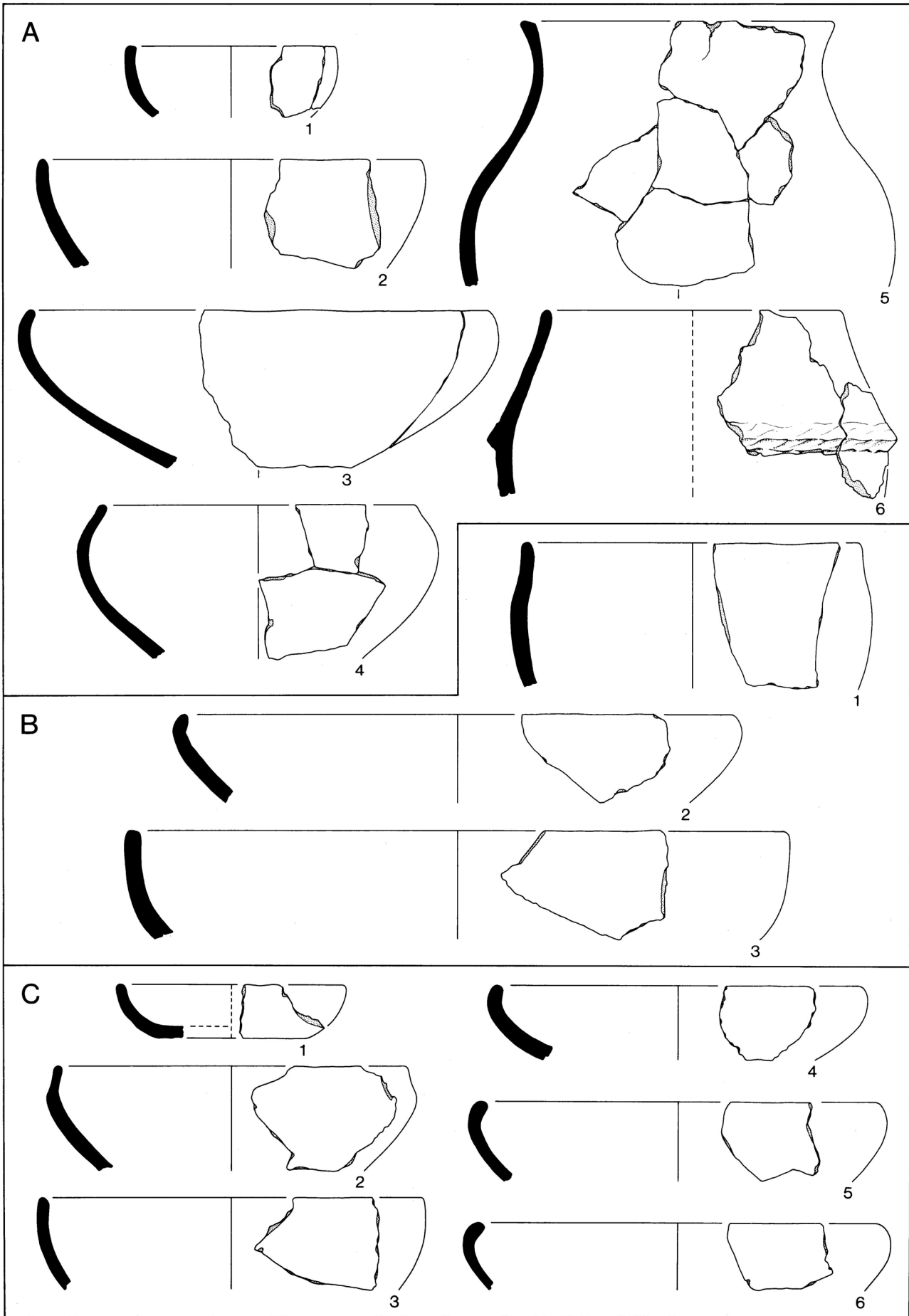
Ilfeld, HN, 'Westliches Bild', FSt. 2/1979 (352).
 1 Eisen. 1-3 M. 2:3; sonst M. 1:3.



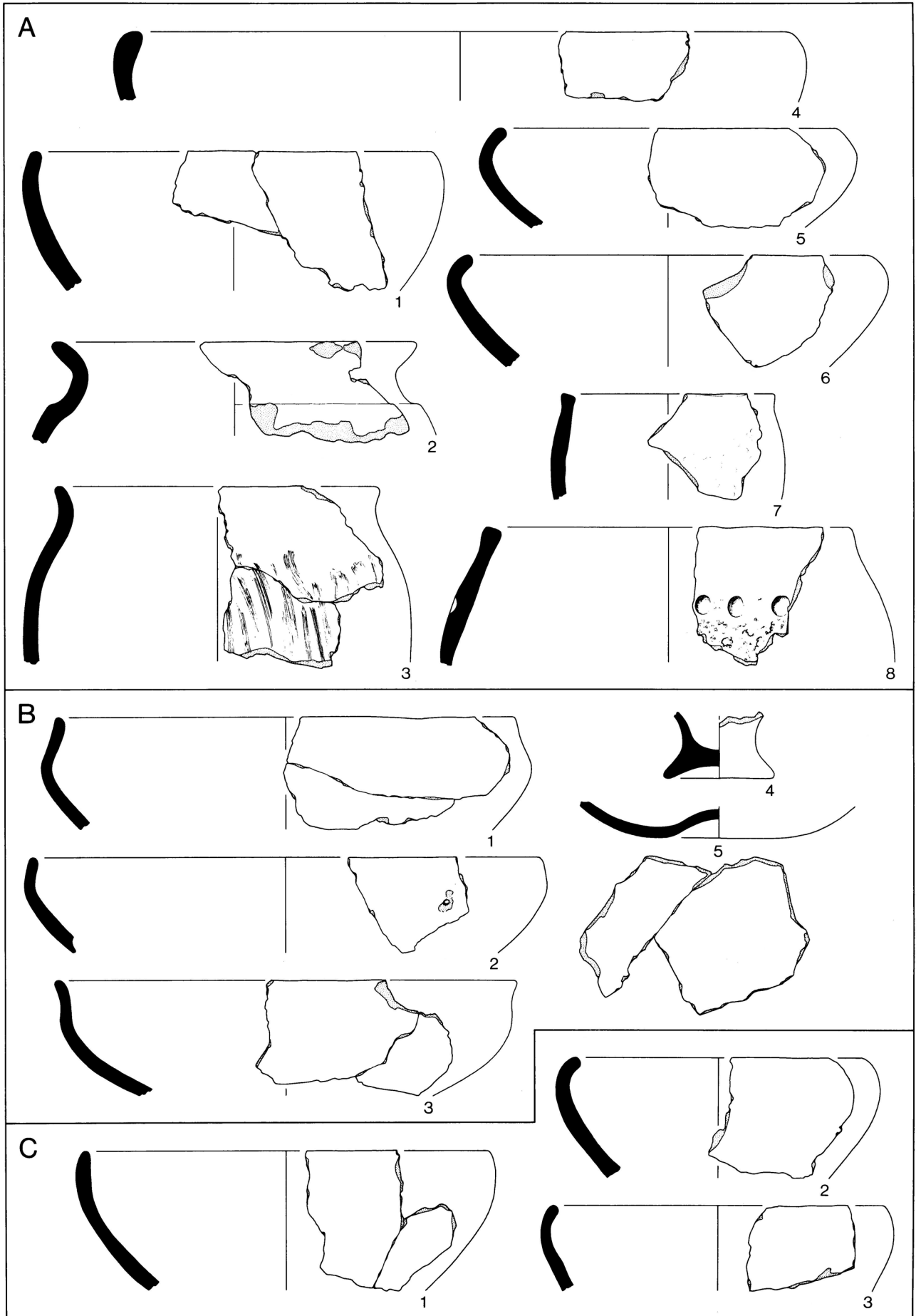
A-D Ilsfeld, HN, 'Westliches Bild' (352): A FPkt. 13/1980; B FPkt. 7/1980; C FSt. 11/1979; D FSt. 6/1979. E Langenbrettach-Langenbeutingen, HN, Helmbundweg/Blumenweg (353). F. G Lauffen/Neckar, HN: F 'Wermutsklinge' (356); G 'Stätes Feld' (354c). A, 4; C M. 2:3; sonst M. 1:3.



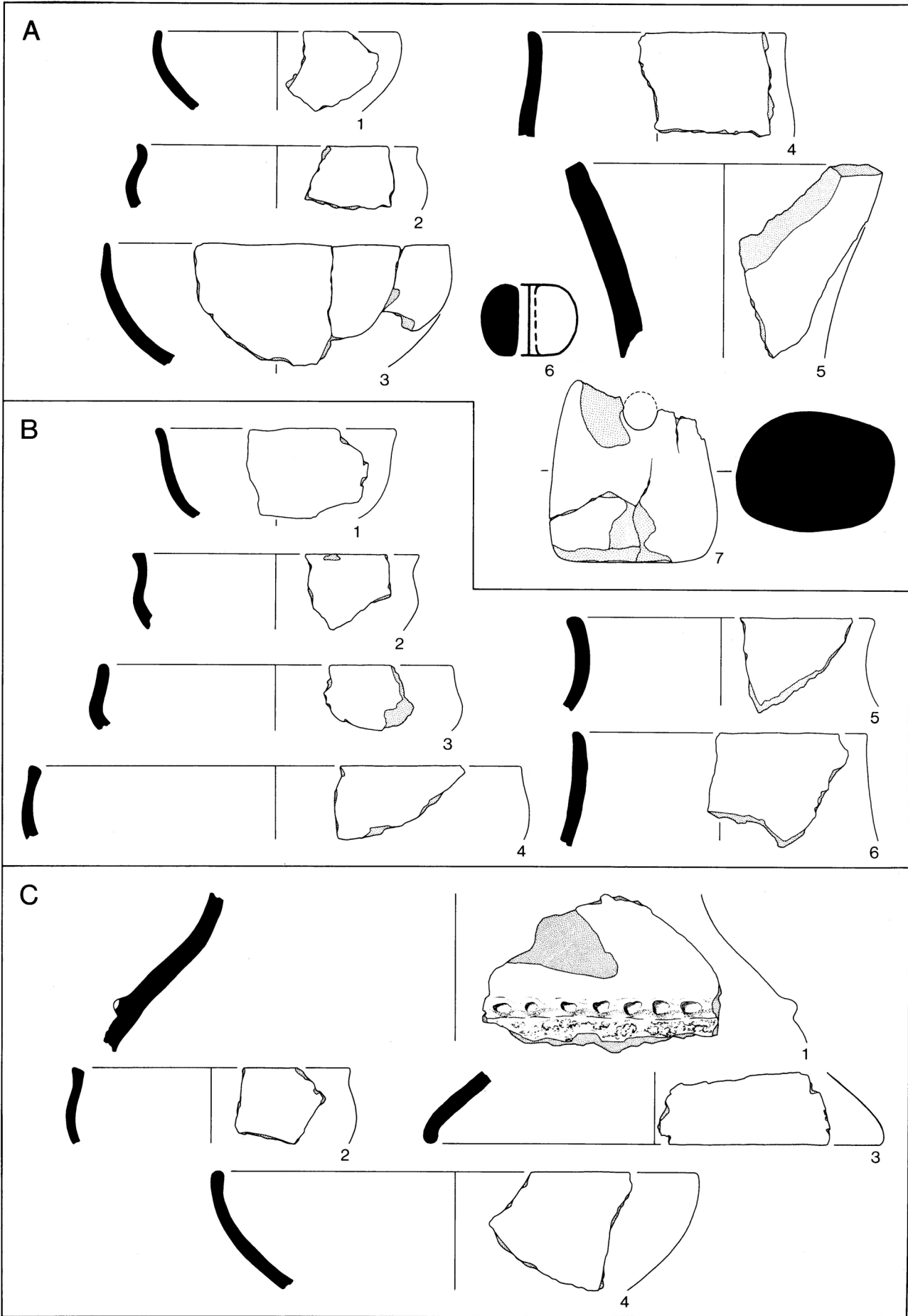
Lauffen/Neckar, HN, 'Hambürgle' (355b).
1-5 M. 1:3; 6-9 M. 1:4.



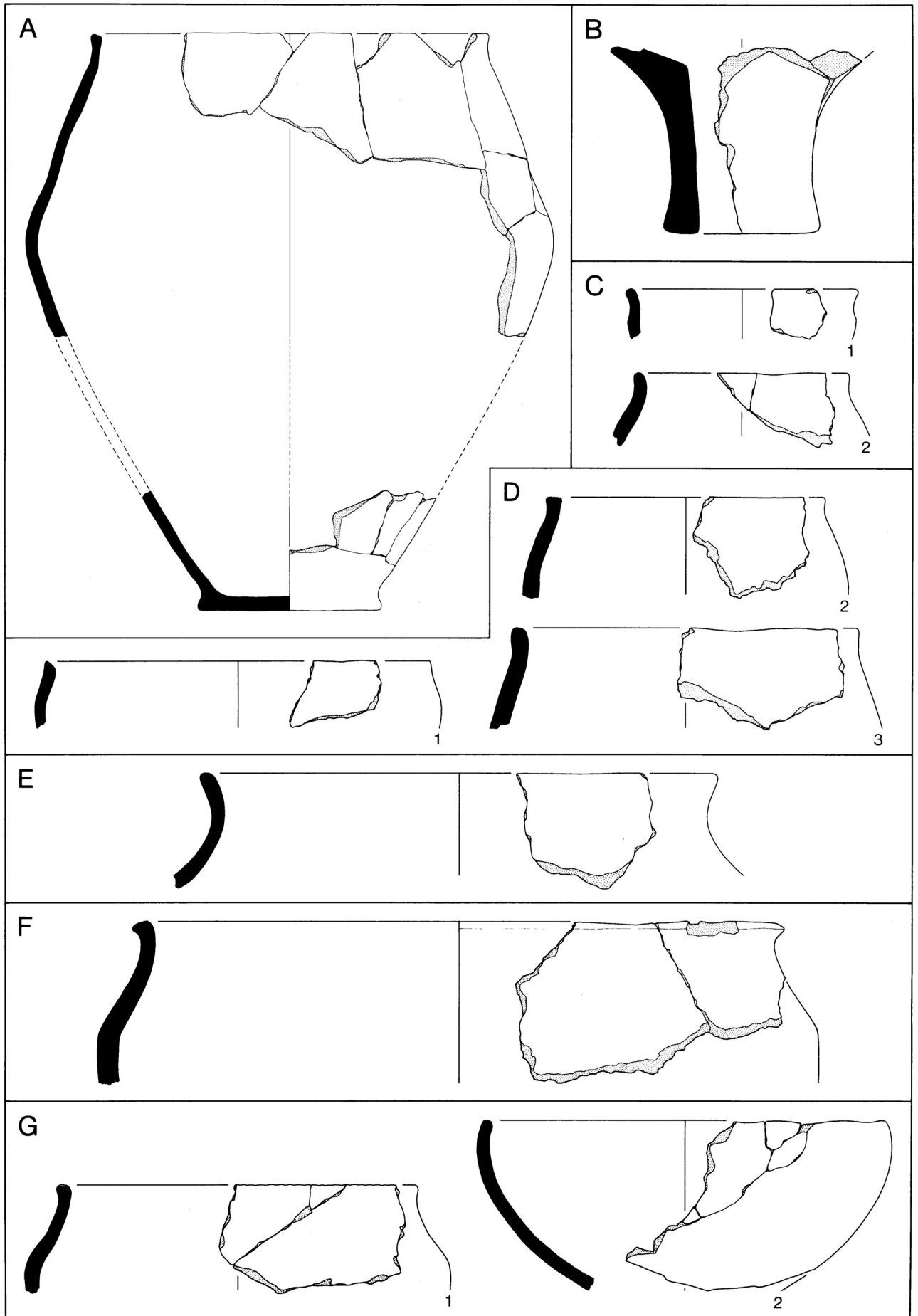
Lauffen/Neckar, HN, 'Kaltenberg' (355): A Funde 1935 (355c); B Funde 1926 (355d); C Funde 1955 (355e).
M. 1:3.



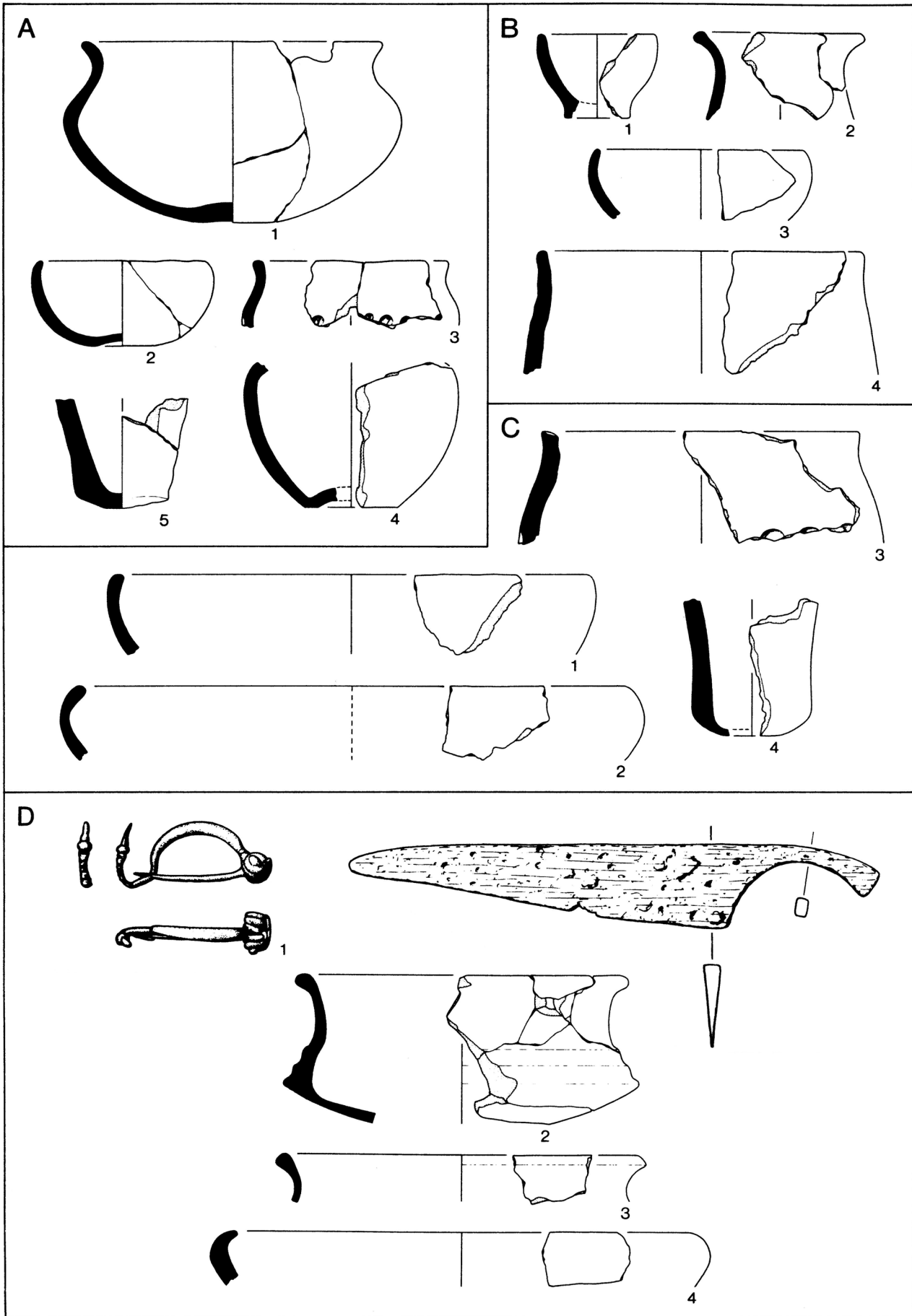
Lauffen/Neckar, HN. A ‚Kaltenberg‘ 1955 (355e). B ‚Holzweg‘/,Tiergarten‘ (357a). C ‚Rotenberg‘ Nord 1968 (358c).
 M. 1:3



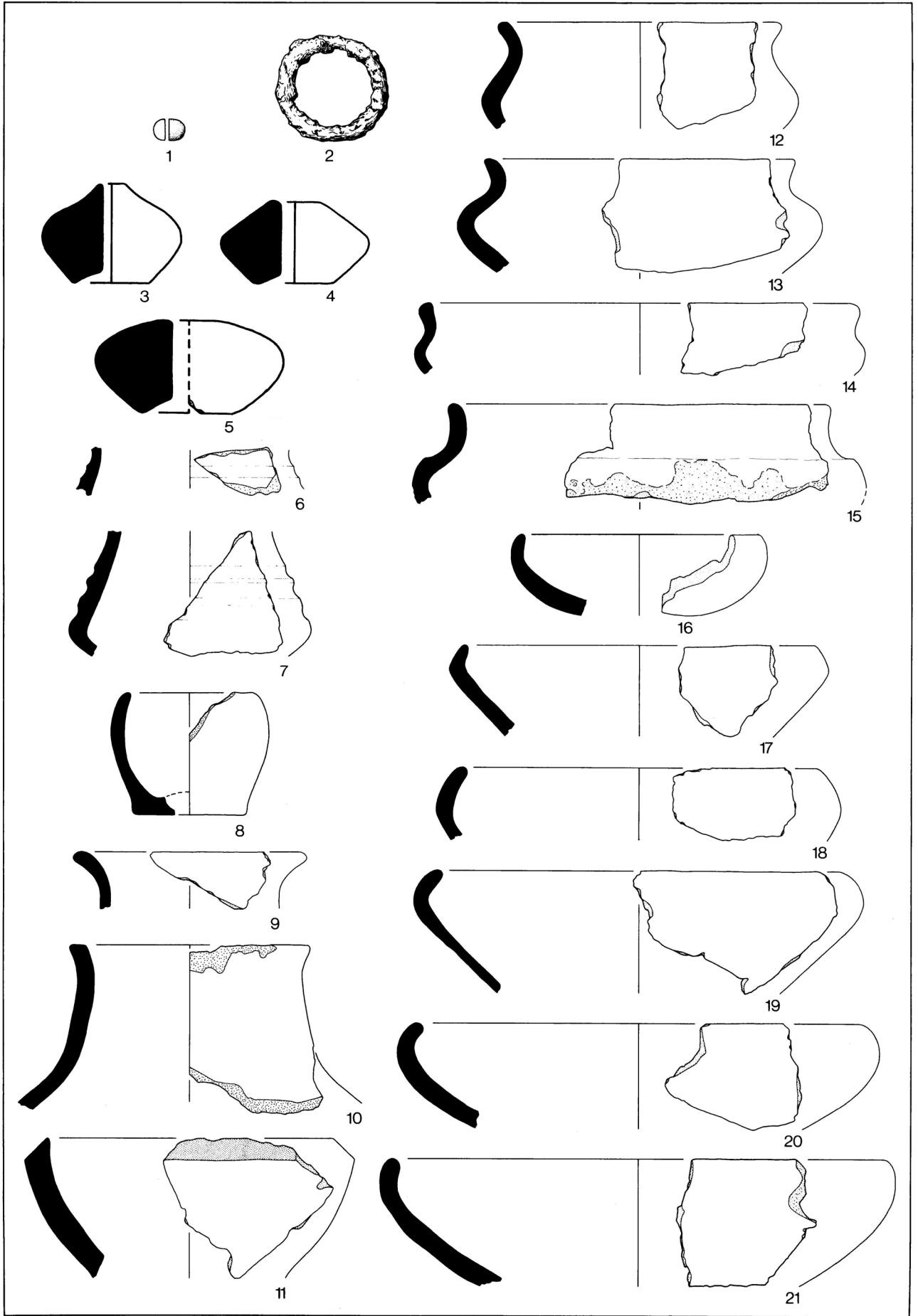
Lauffen/Neckar, HN, 'Rotenberg' Nord (358): A Funde 1968 (358c); B 'Zollstock' (358b); C Funde 1934 (358a).
 A, 6 M. 2:3; sonst M. 1:3.



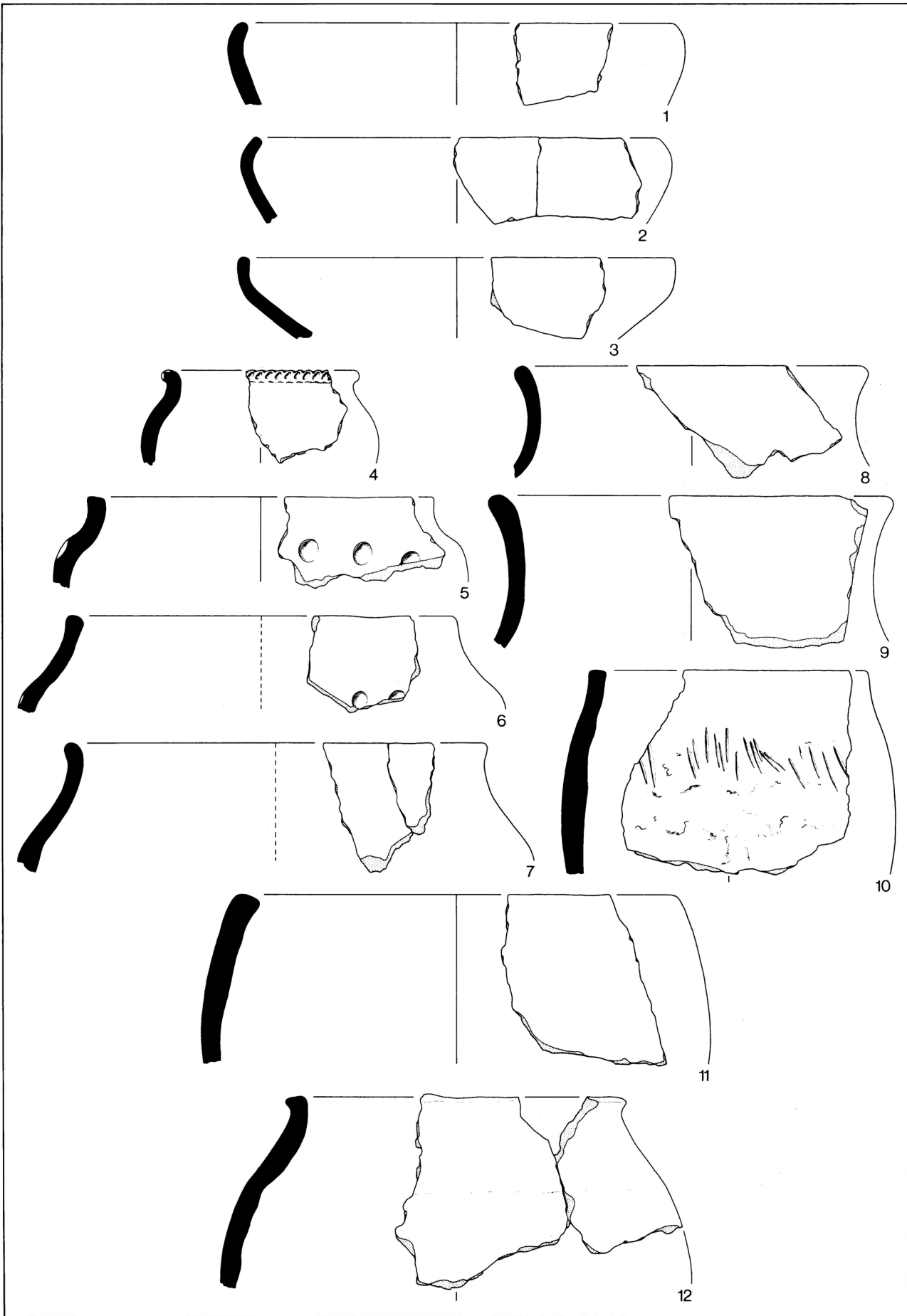
Lauffen/Neckar, HN. A ‚Rotenberg‘ Nord 1934 (358a). B-F ‚Wännle‘ (361): B Funde 1968 (361a); C Funde 1961 (361b); D ‚Geigersberg‘ (361f); E Funde 1969 (361c); F ‚Wanne I 65‘ (361b, 10). G ‚Geschrei‘ (362).
A M.1:4; sonst M. 1:3.



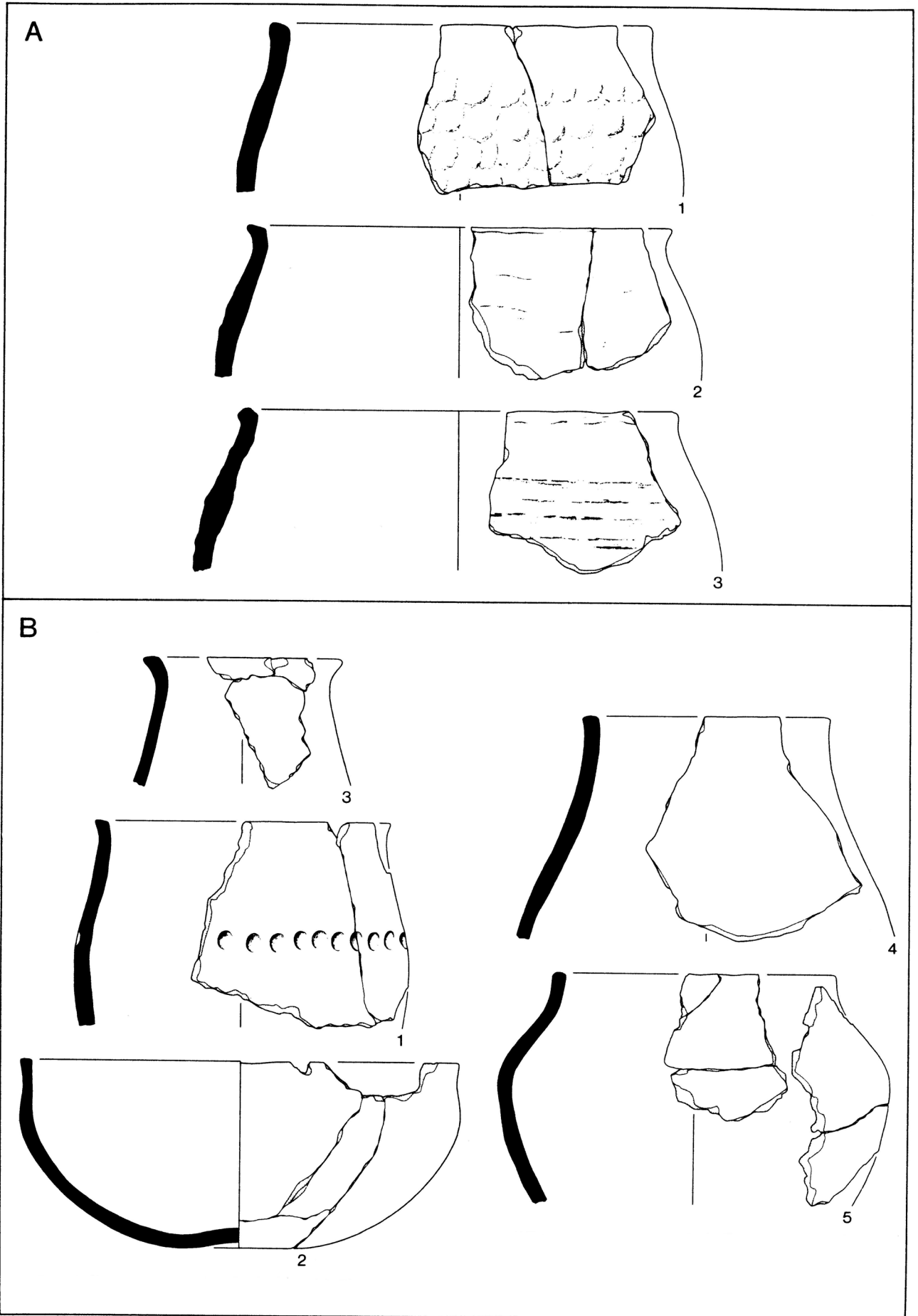
Lauffen/Neckar, HN. A. B. ‚Pfaffental‘ (364); A FSt. 13 (364d); B FSt. 4 (364b). C. ‚Mittelhöhe‘ (367). D. ‚Köberer‘, Grube 2/1971 (368d).
 D, 1 Bronze; D, 2 Eisen. D, 1.2 M. 2:3; sonst M. 1:3. /



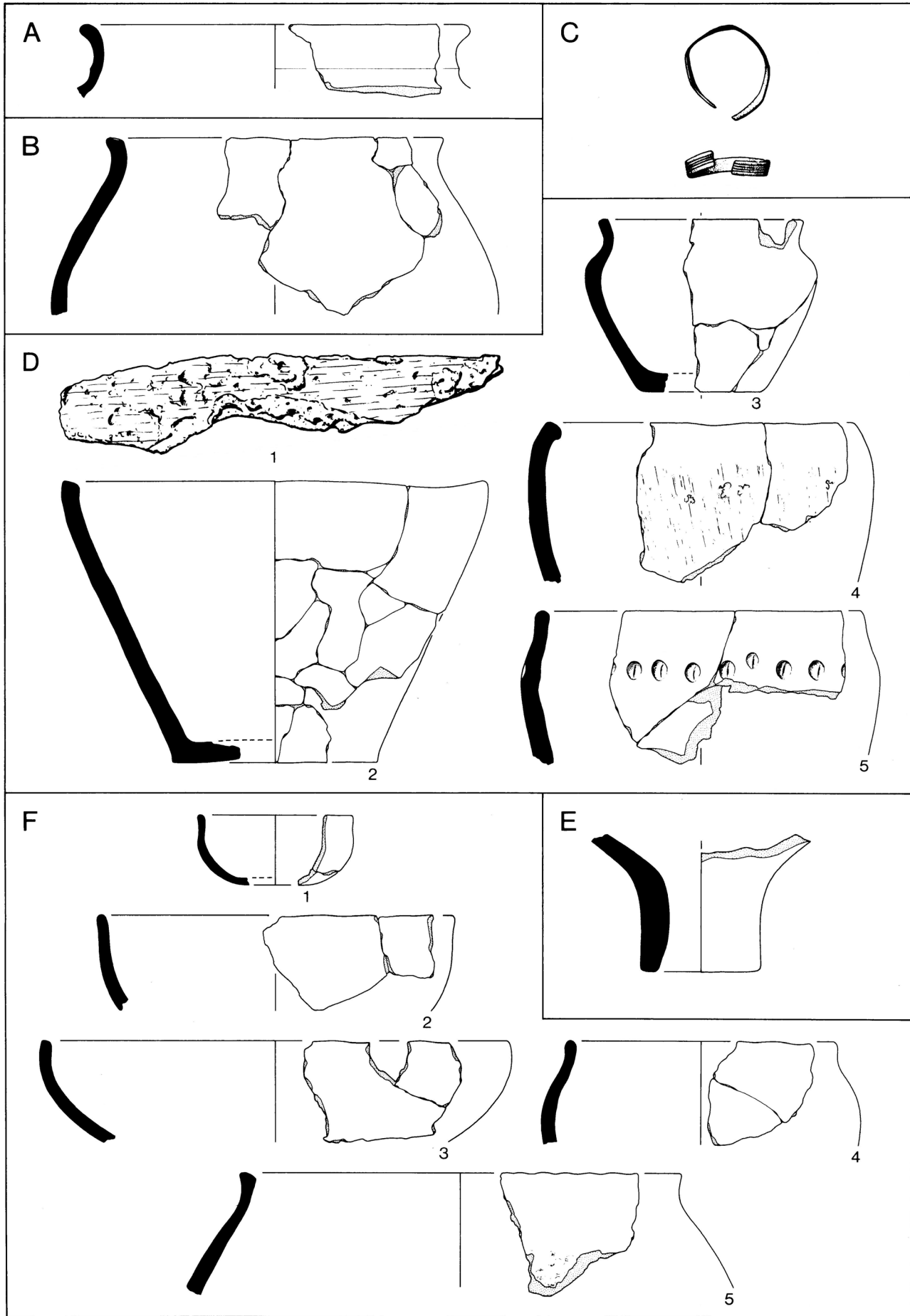
Lauffen/Neckar, HN, 'Köberer', Latène-Haus 1 (368c).
 1 Glas; 2 Eisen. 1-5 M. 2:3; sonst M. 1:3.



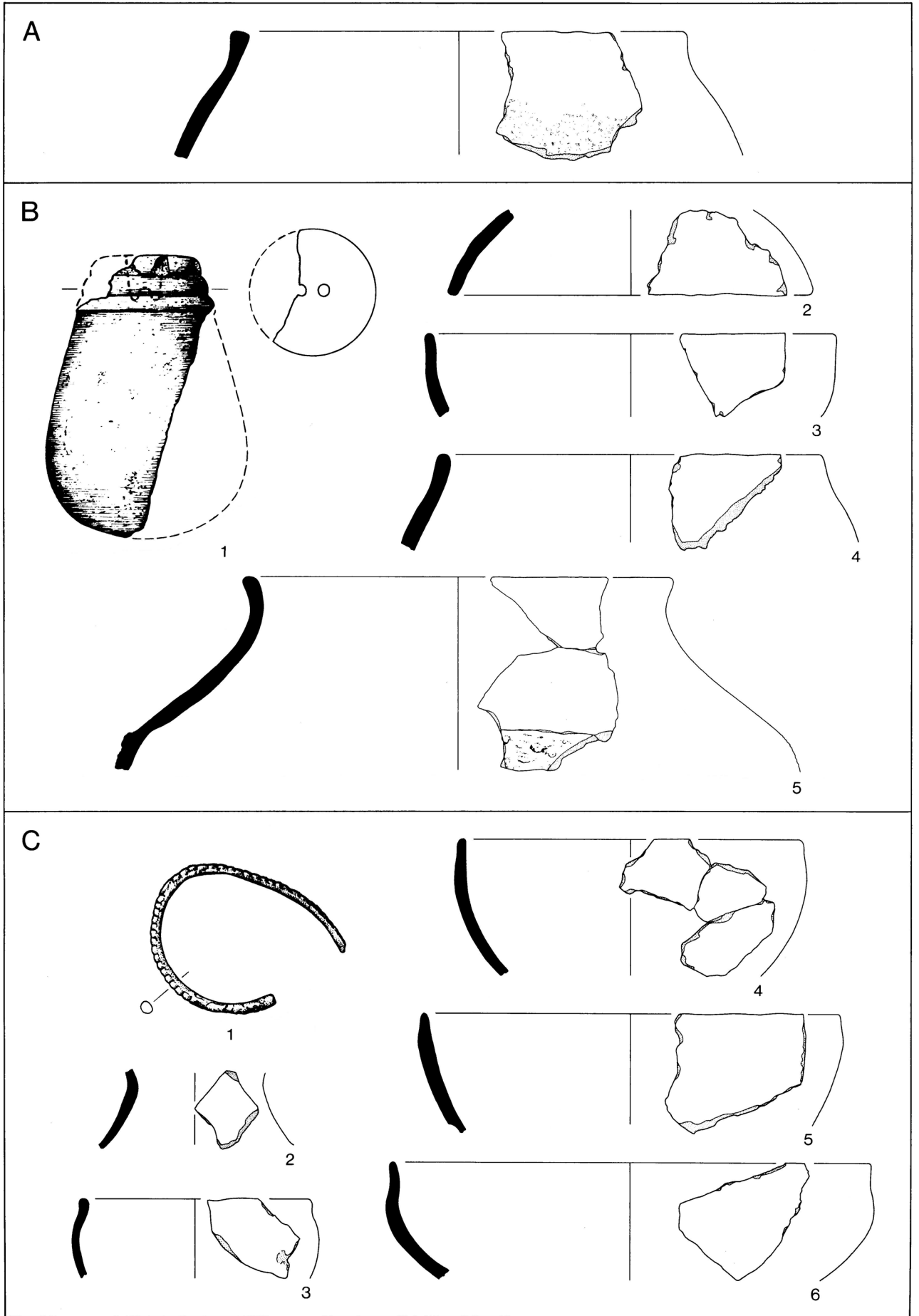
Lauffen/Neckar, HN, 'Köberer', Latène-Haus 1 (368c).
M. 1:3.



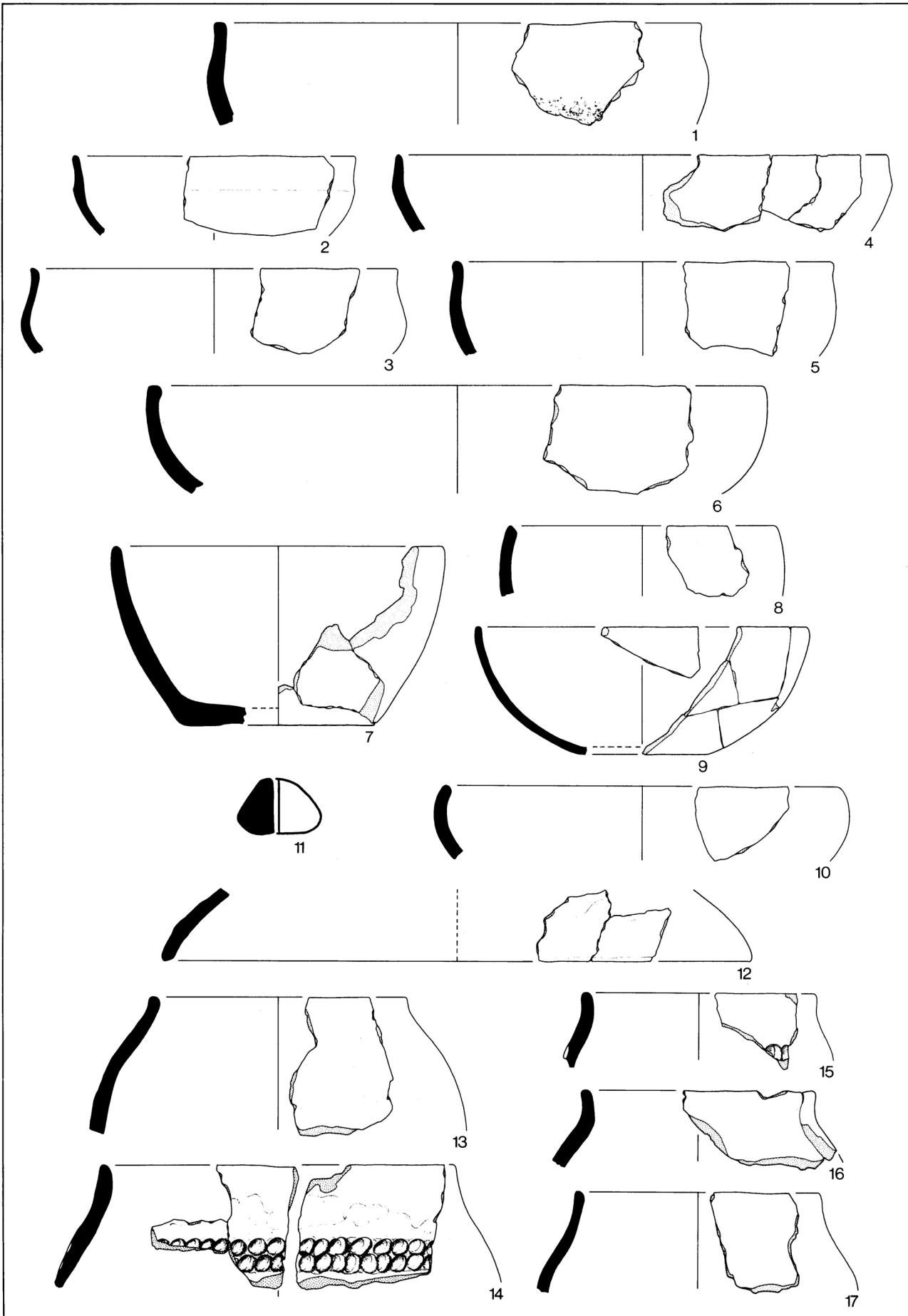
Lauffen/Neckar, HN. A ‚Köberer‘, Latène-Haus 1 (368c). B ‚Köberer‘ Nord (369b).
M. 1:3.



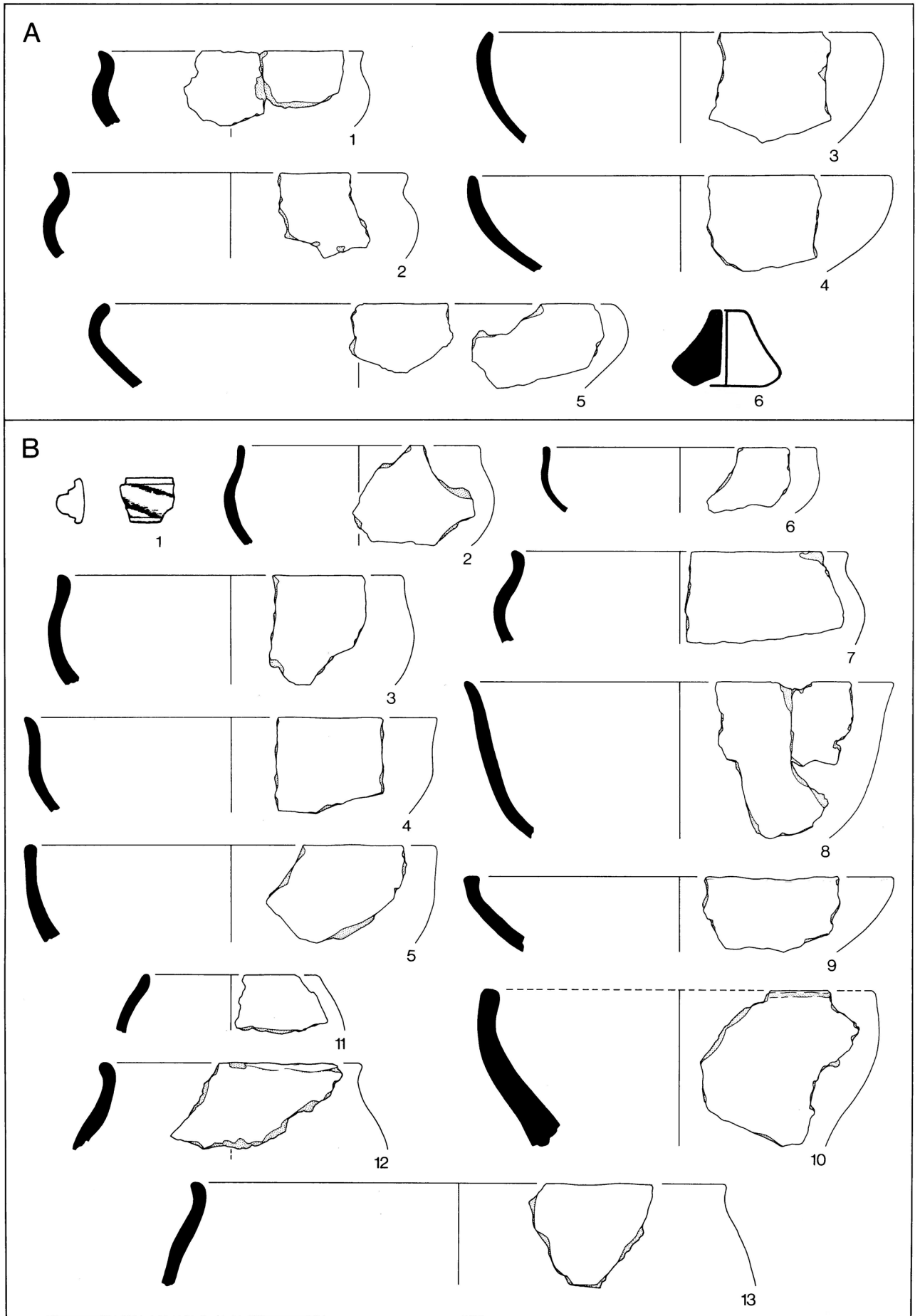
Lauffen/Neckar, HN. A. B. ‚Köberer‘ (368): A Kiesgrube Steinle (368b); B Grube 1980 (368i). C-E ‚Unterrainer Weg‘ (370): C Grube 1; D Grube 2; E Streufunde. F ‚Brunnenäcker‘ Süd, Grube 2 (372a).
 C Bronze; D, 1 Eisen. C; D, 1 M. 2:3; sonst M. 1:3.



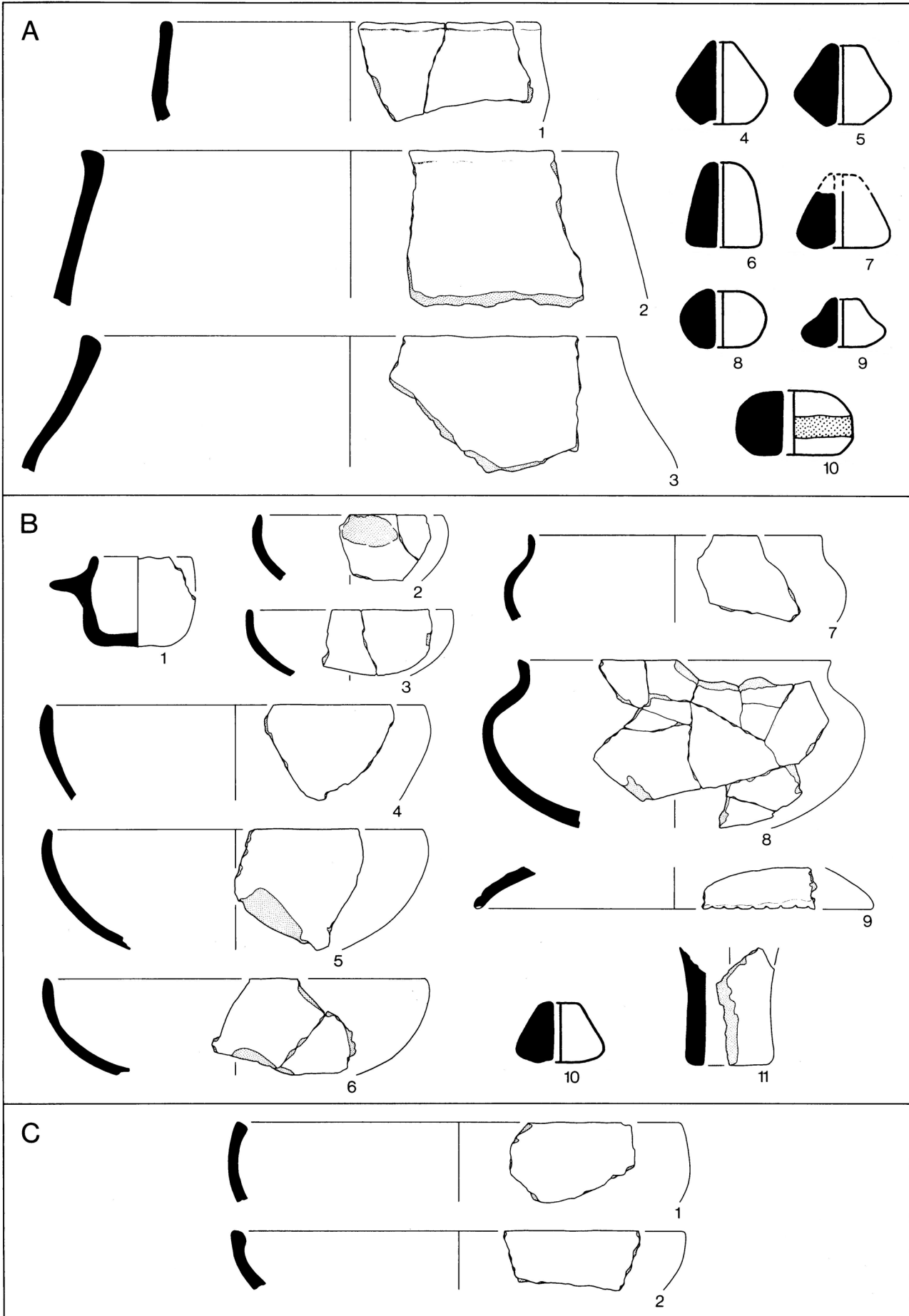
Lauffen/Neckar, HN, 'Brunnenäcker' Süd (372a): A Grube 1; B Grube 3; C Grube 6.
 B, 1 Sandstein; C, 1 Bronze. B, 1; C, 1 M. 2:3; B, 5 M. 1:4; sonst M. 1:3.



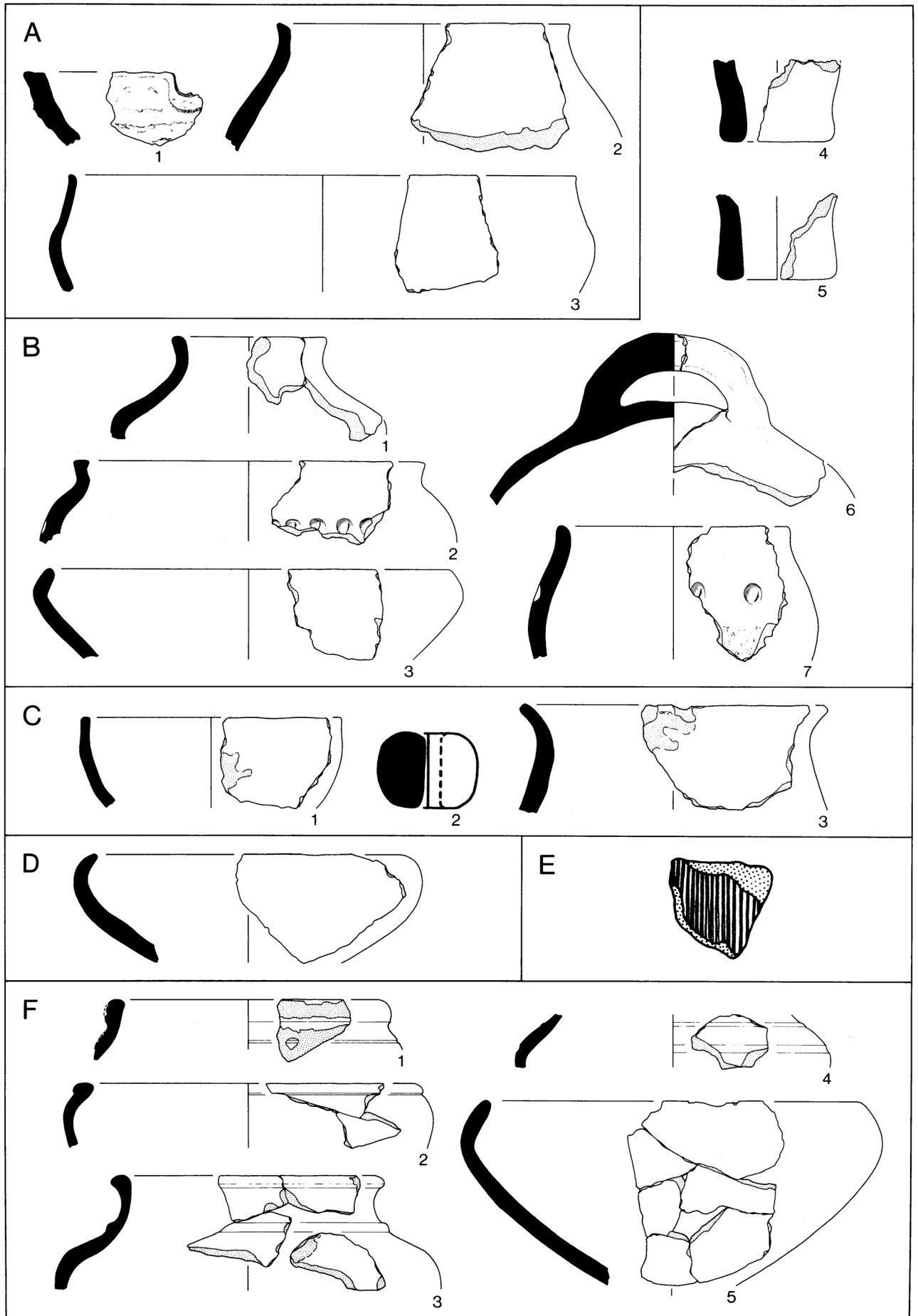
Lauffen/Neckar, HN, 'Brunnenäcker' Süd (372a), Grube 6.
 11 M. 2:3; sonst M. 1:3.



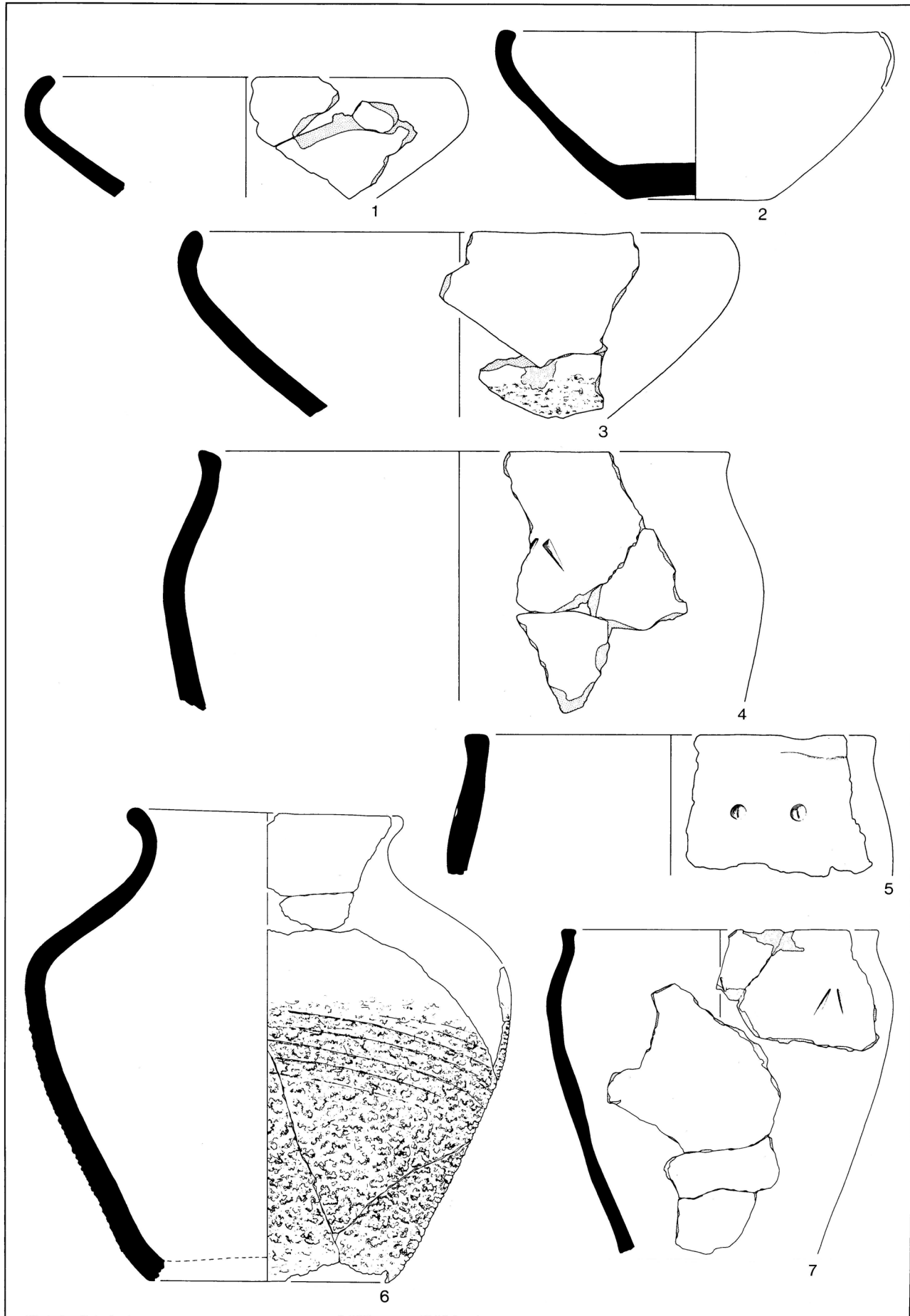
Lauffen/Neckar, HN, 'Brunnenäcker' Süd (372): A Funde Schäffer, Lauffen 145 (372b); B Funde Schäffer, Lauffen 146 (372c).
 B, 1 Glas. A, 6; B, 1 M. 2:3; sonst M. 1:3.



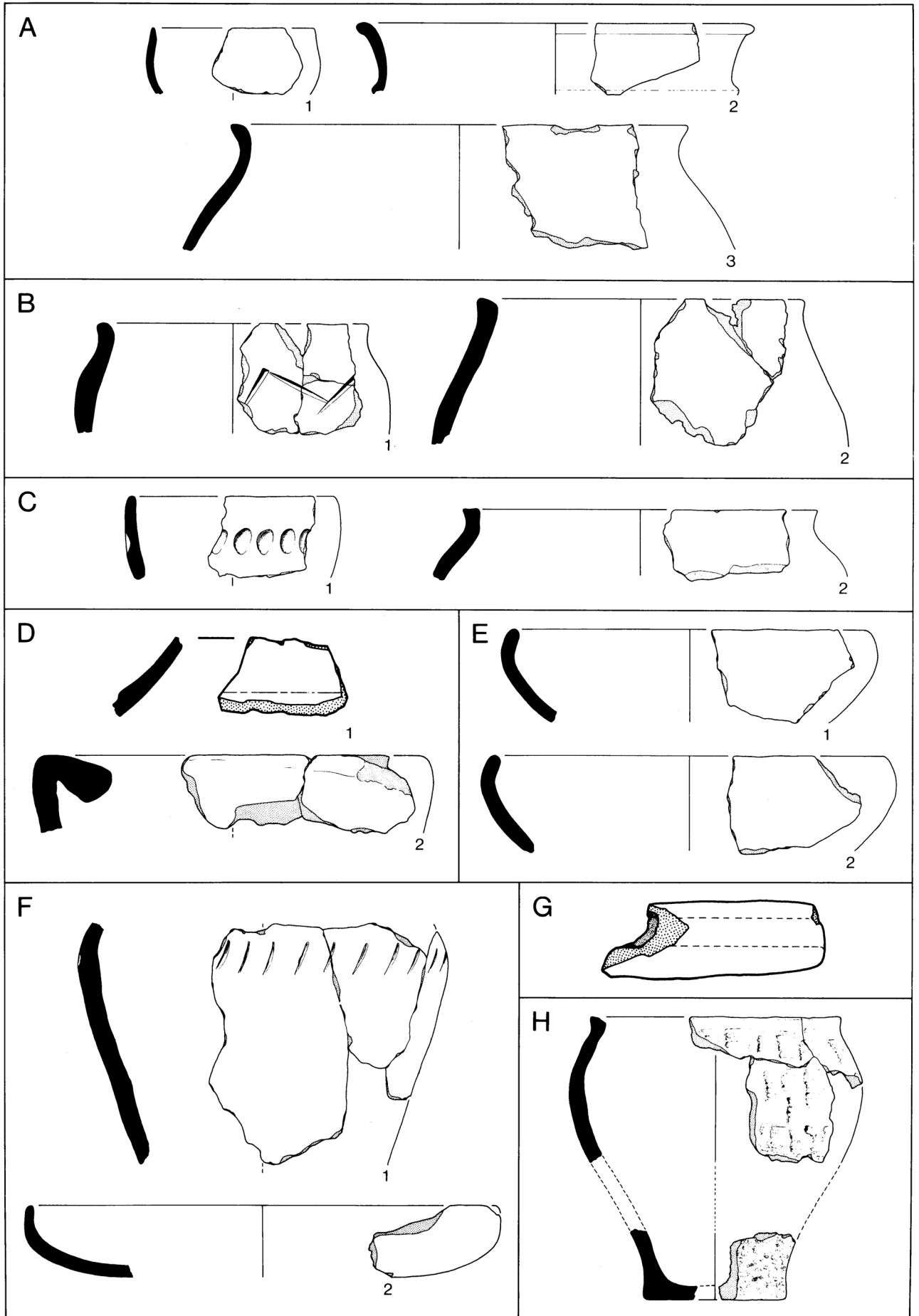
Lauffen/Neckar, HN. A. B. 'Brunnenäcker' Süd (372): A Funde Schäffer, Lauffen 146 (372c); B Funde Schwarzkopf (372d).
 C. 'Brunnenäcker' Nord (373).
 A, 4-10; B, 10 M. 2:3; sonst M. 1:3.



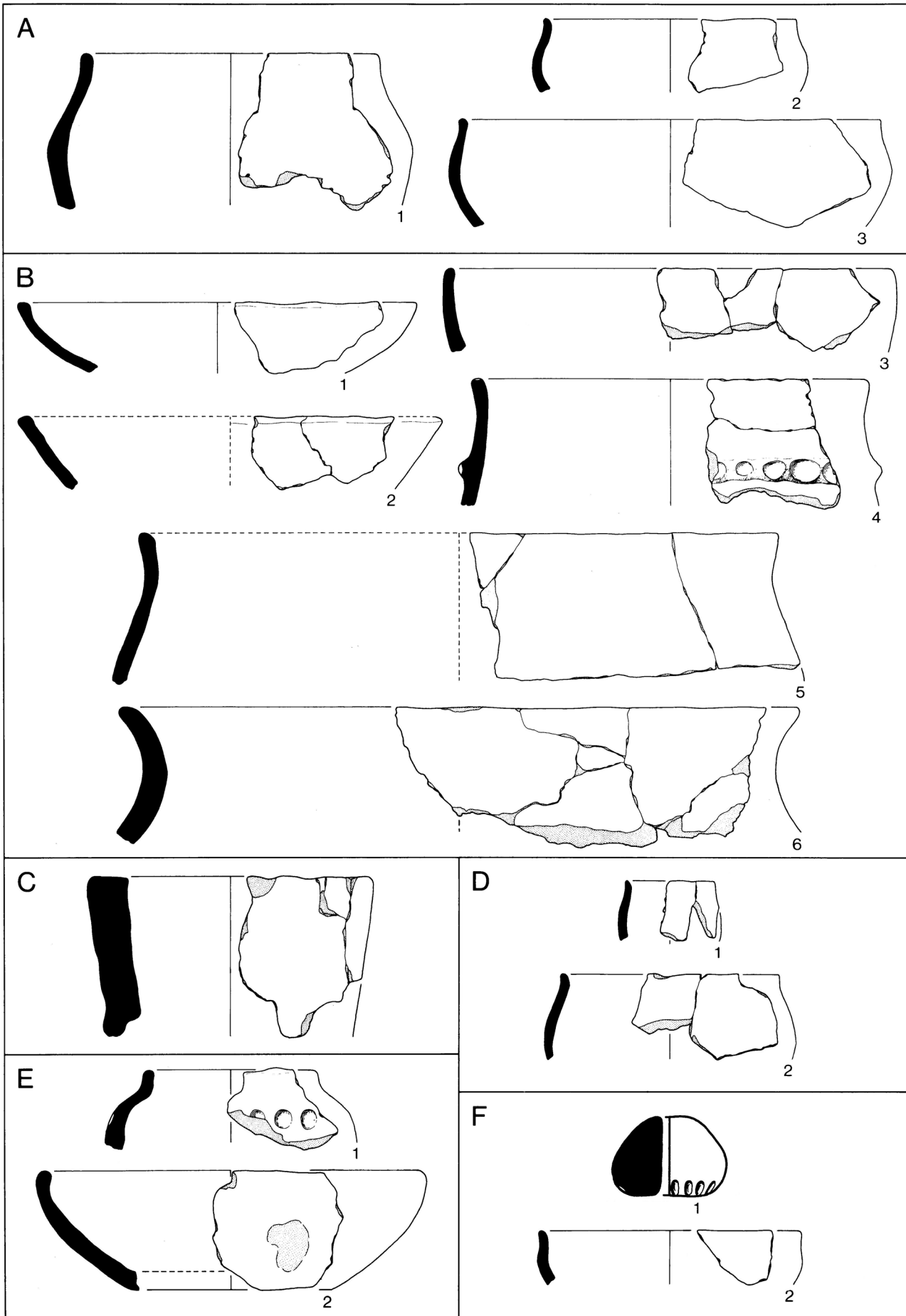
Lauffen/Neckar, HN. A ‚Brunnenäcker‘ Nord (373). B. C ‚Obere Konsten‘ (374b): B Funde Schäffer, Lauffen 148; C Funde Schwarzkopf. D-F ‚Brunnenäcker‘, Gutshofbereich (375): D. E Funde Schwarzkopf (375b); F Fundkomplex 1978 (375a). C, 2; E M. 2:3; sonst M. 1:3.



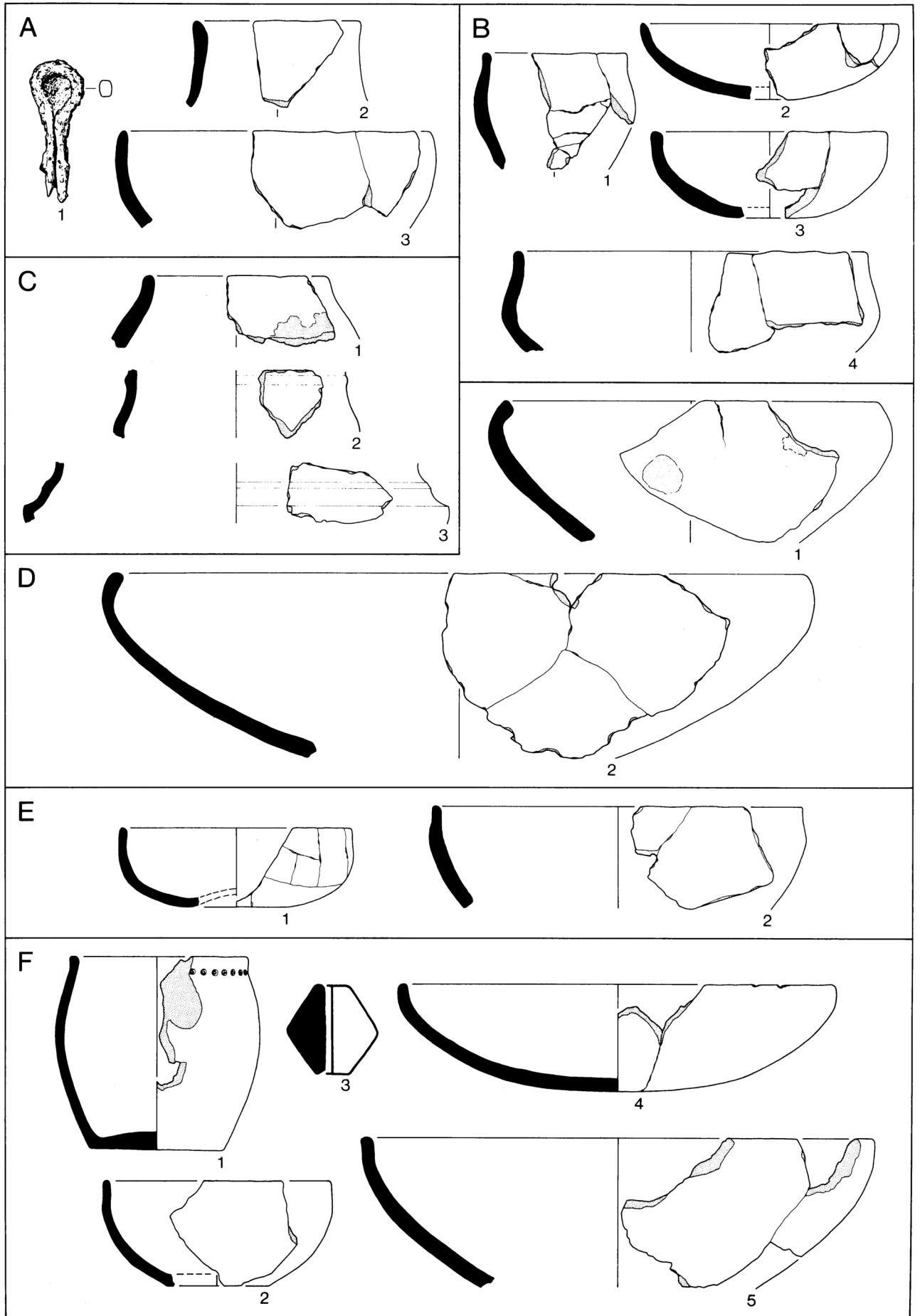
Lauffen/Neckar, HN, 'Brunnenäcker', Gutshofbereich, Fundkomplex 1978 (375a).
1-5 M. 1:3; 6.7 M. 1:4.



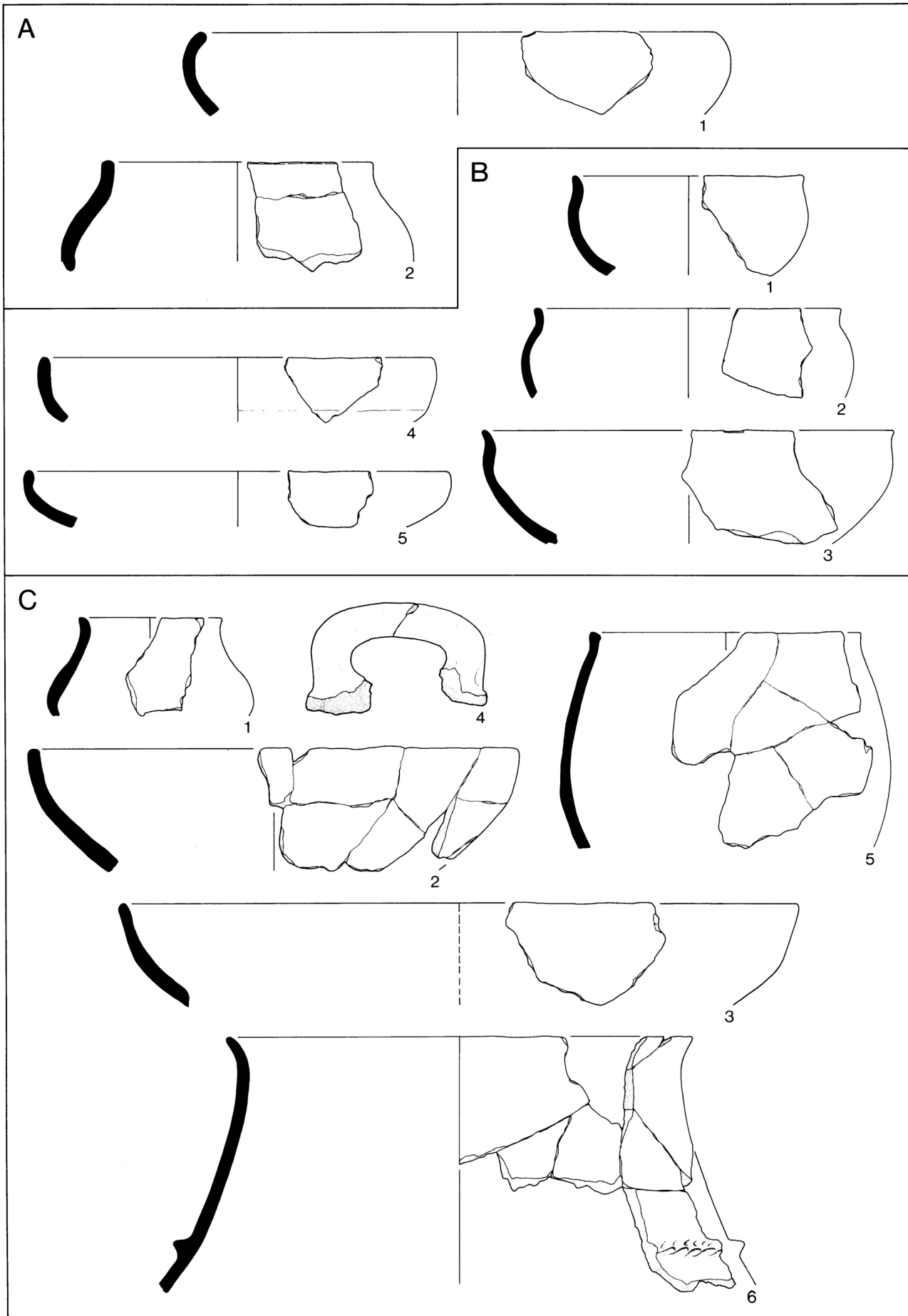
A Lauffen/Neckar, HN, 'Ob den Bergen' (377c). B. C Lauffen/Neckar u. Neckarwestheim, HN: B 'Galgenäcker' (378a); C 'Betelbaum' (378b). D-H Leingarten-Gtroßgartach, HN: D Hafnerstr. (400); E 'Annungsgrund' (381b); F 'Bei der Sandgrube' (389a); G 'Himmelreich' (390); H 'Annungsgrund' (381a).
D, 1; G M. 2:3; sonst M. 1:3.



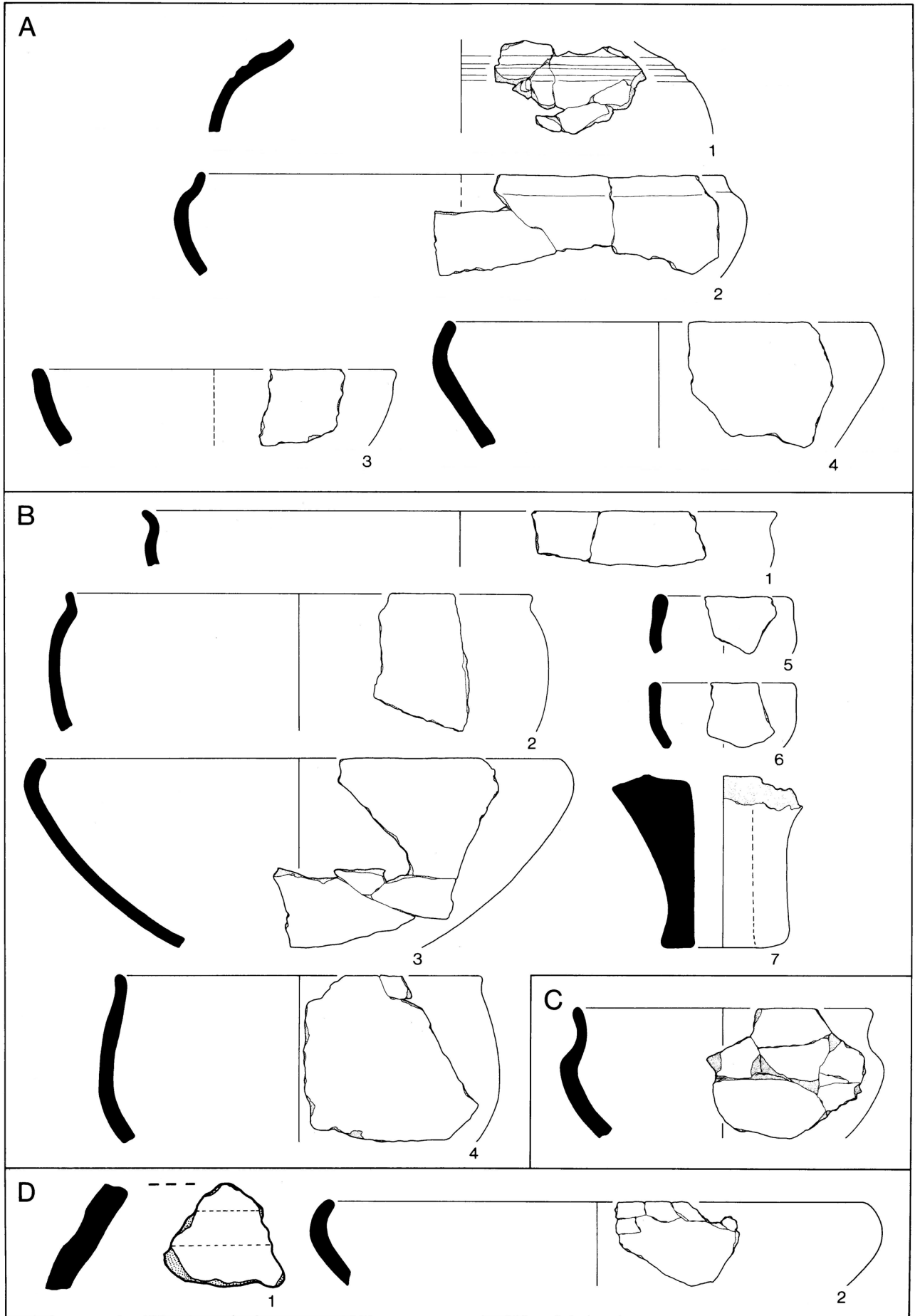
A-C Leingarten-Großgartach, HN, ‚Himmelreich‘/‘Mühlpfad‘/‘Flurscheide‘ (392): A Grube 5; B Grube 6; C Grube 3. D-F Leingarten-Schluchtern, HN: D ‚Neugärtle‘ (403); E ‚Ob der Mühle‘ (402); F ‚Lerchenberg‘ (406).
 F, 1 M. 2:3; sonst M. 1:3.



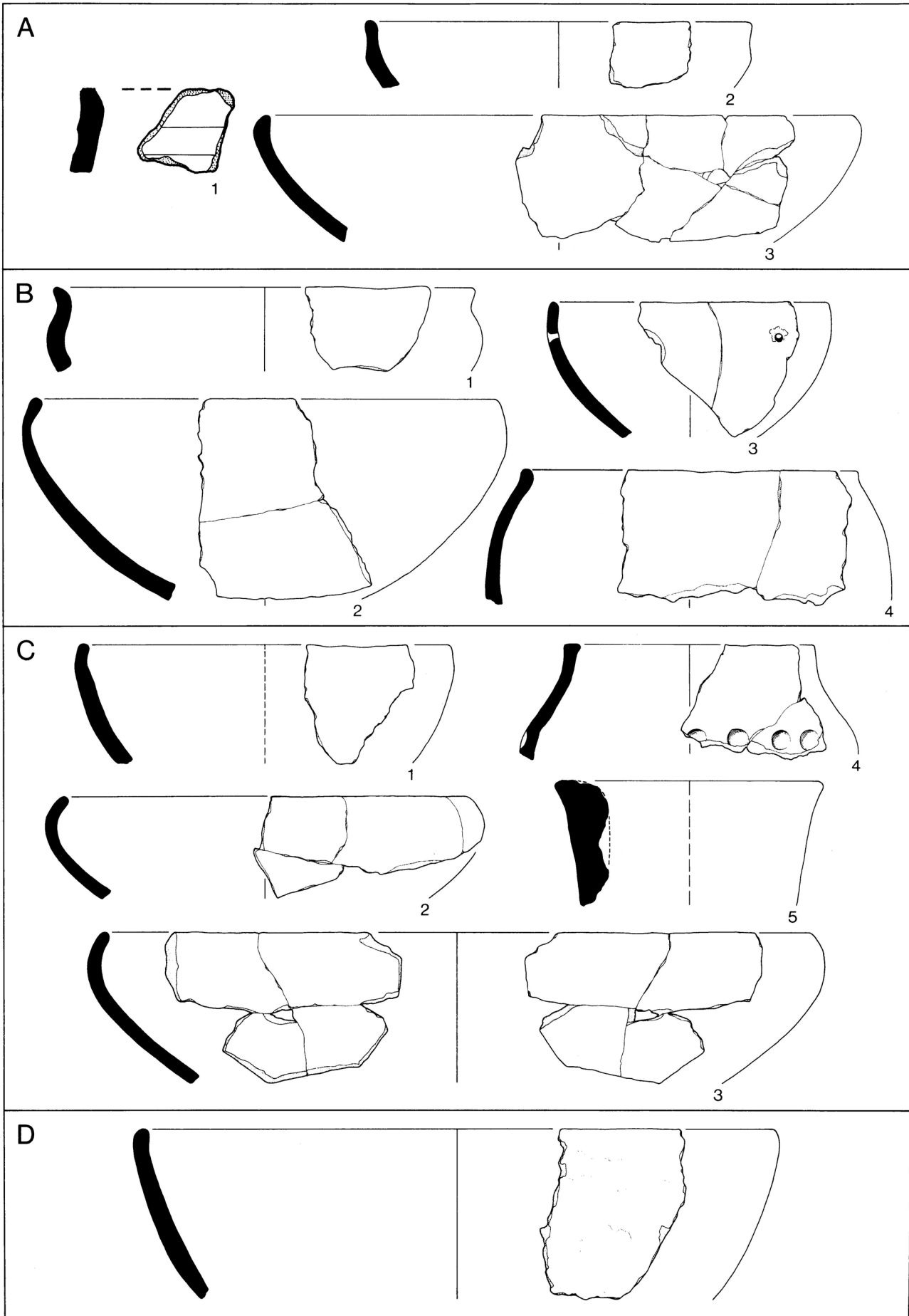
A-D Leingarten-Schluchtern, HN: A. B Karlsruher Straße (405): A Grube 1; B Grube 2. C. D ‚Röte‘ (404): C Funde 1980/81; D. E Funde 1962. E. F Neckarsulm, HN, ‚Untere Wildäcker‘ (410): E Funde um 1925b(410a); F Binswanger Str. (410b).
A, 1 Eisen. A, 1; F, 3 M. 2:3; sonst M. 1:3.



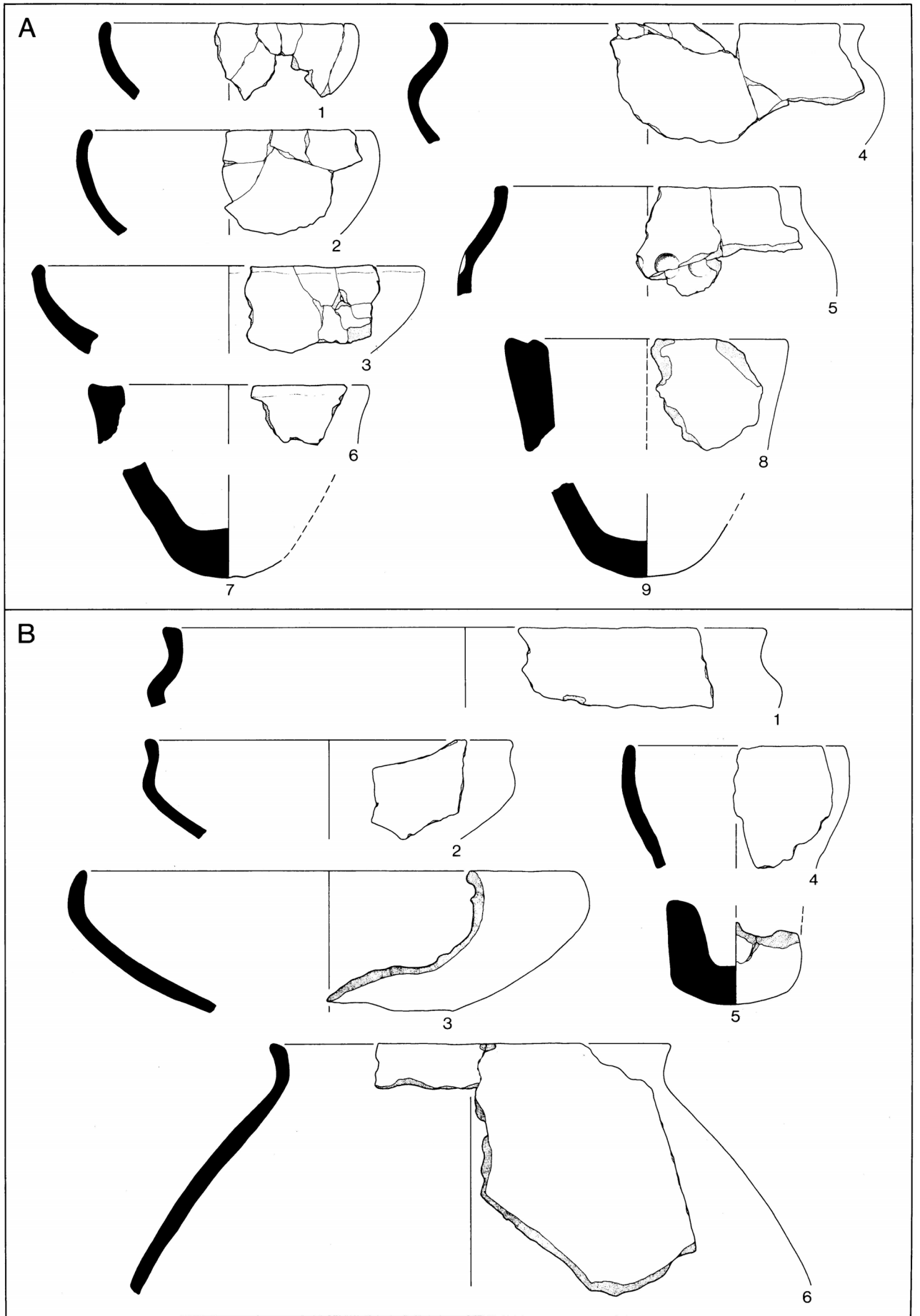
A Neckarsulm, HN, 'Pfarräcker' (411). B. C Neckarsulm-Obereisesheim, HN, 'Falltoräcker' (413); B Lindenstr. (413a); C Falltorstr. (413b).
 C, 6 M. 1:4; sonst M. 1:3.



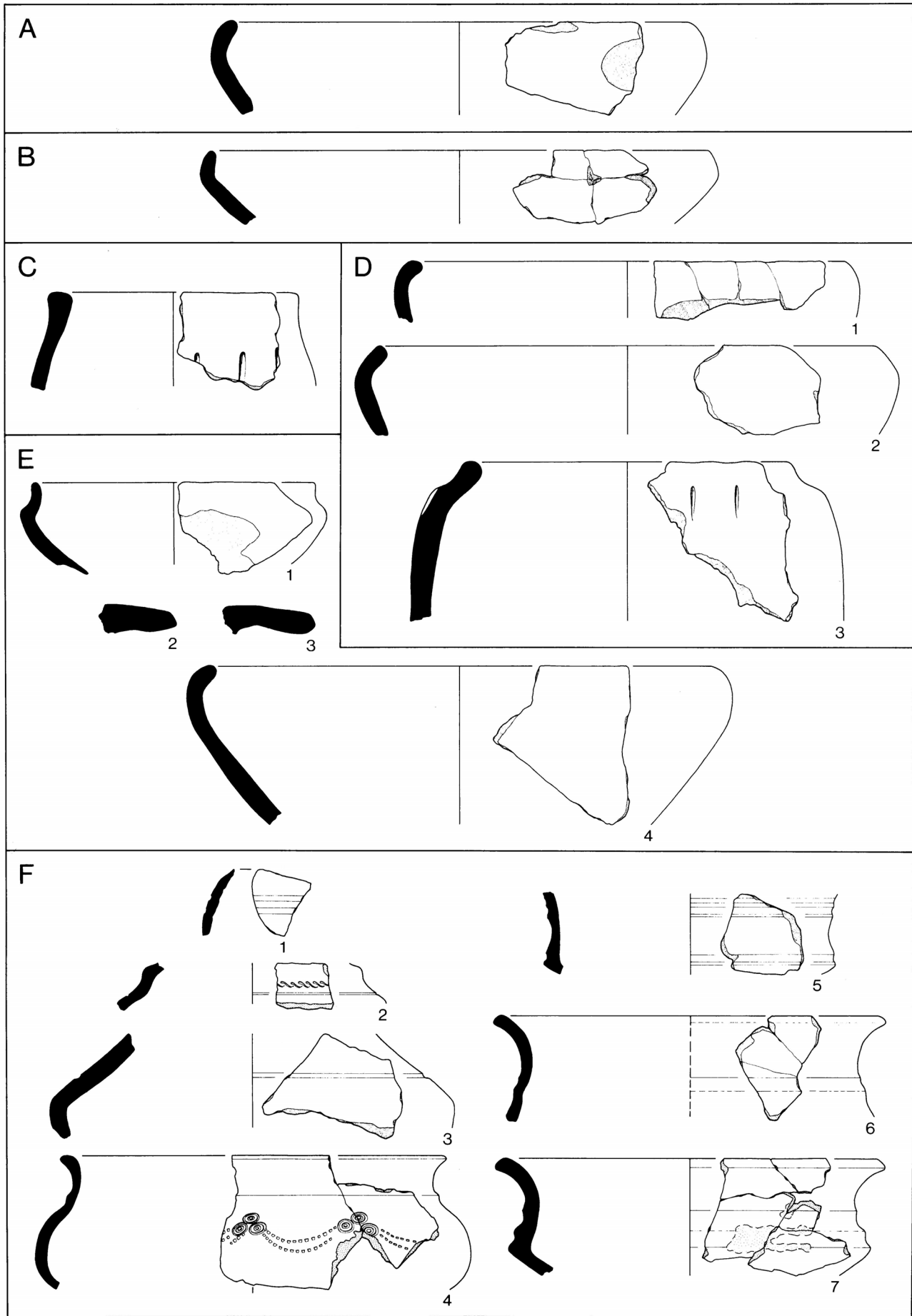
Neckarsulm-Obereisesheim, HN, 'Hätzenberg' (416a): A Grube 1; B Grube 4; C Grube 7; D Grube 9.
A, 1 M. 2:3; sonst M. 1:3.



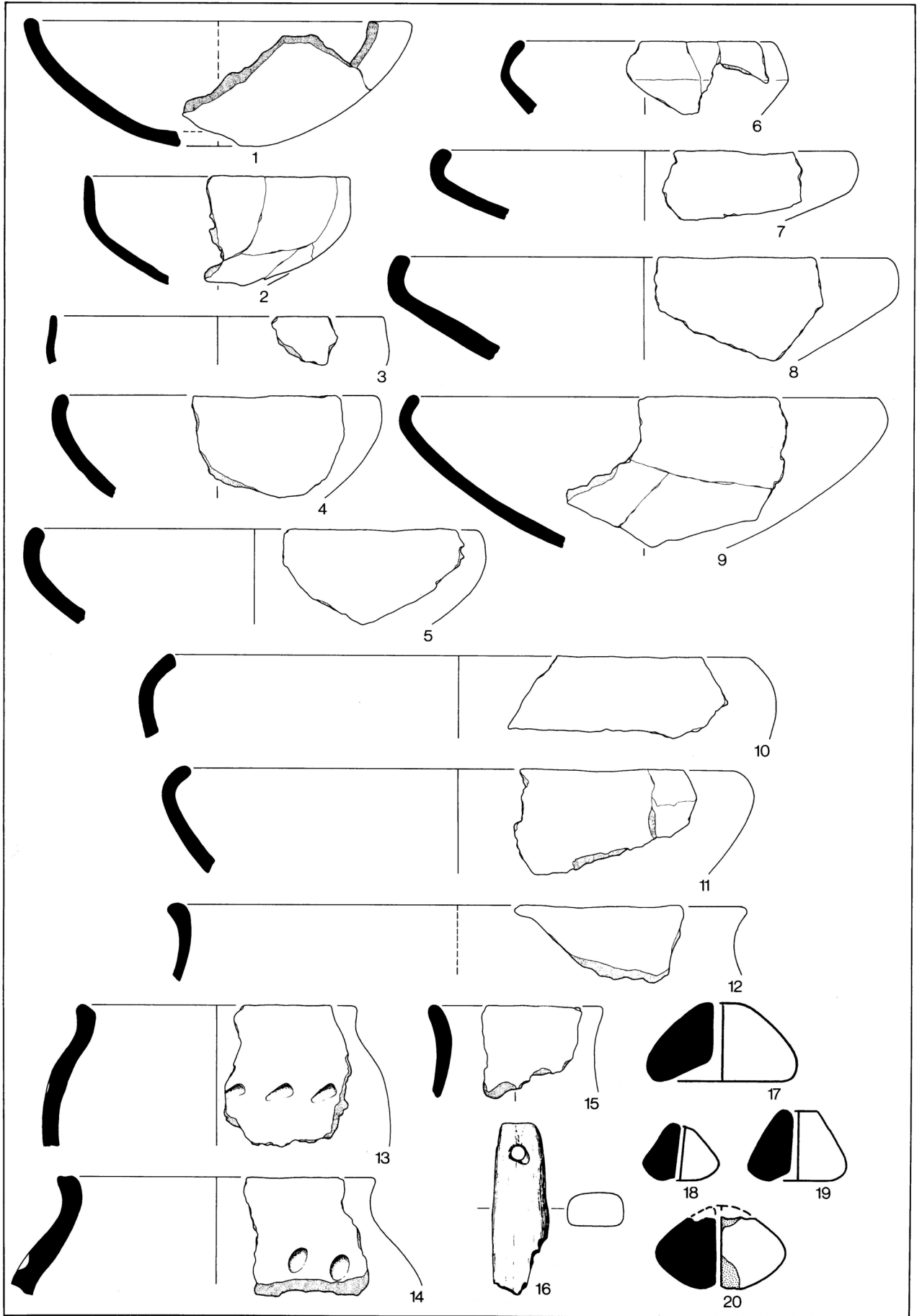
Neckarsulm-Obereisesheim, HN, 'Hätzenberg' (416a): A Grube 8; B Grube 3; C Grube 10; D Grube 11.
 A, 1 M. 2:3; sonst M. 1:3.



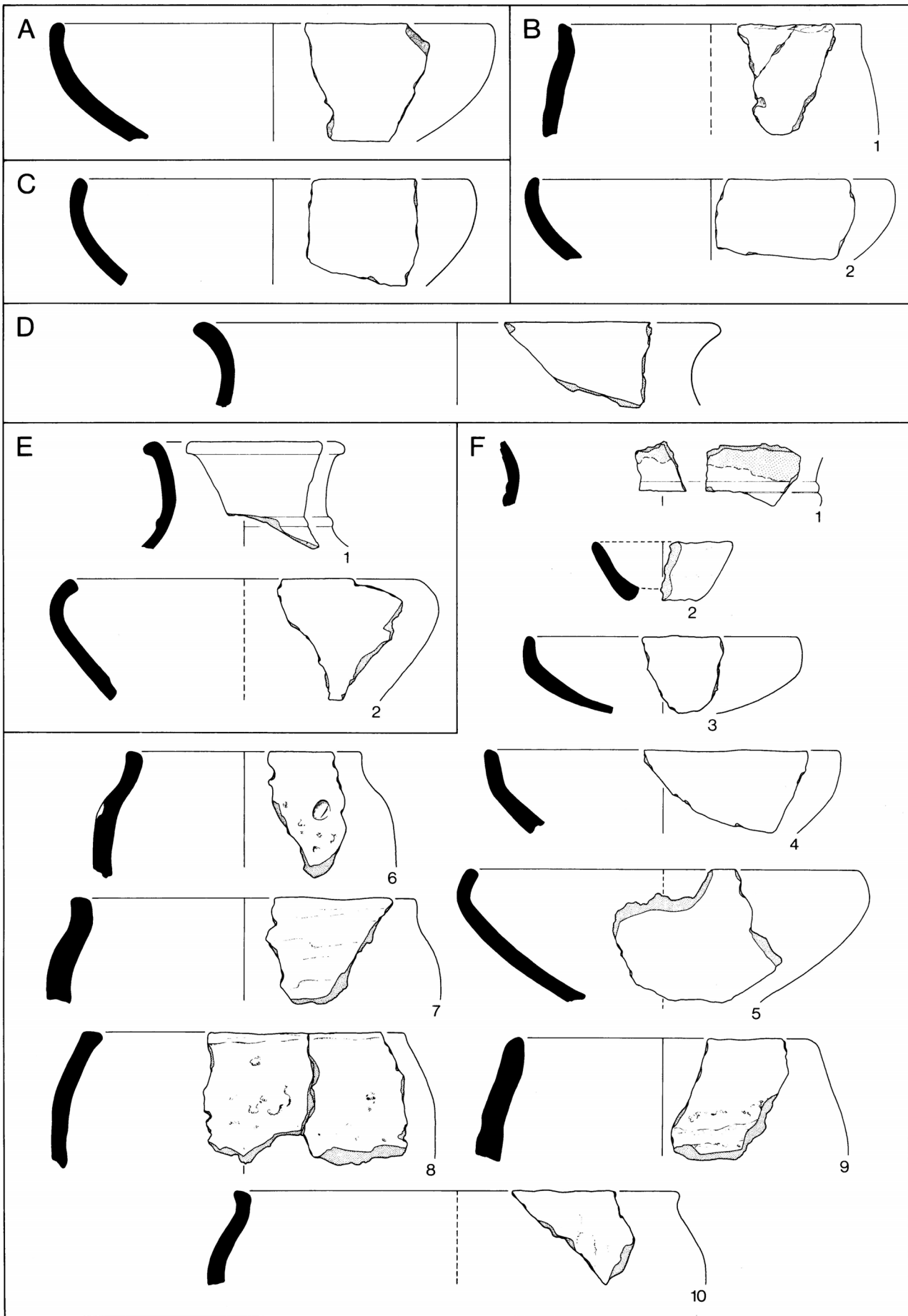
A Neckarsulm-Obereisesheim, HN, 'Hätzenberg' (416a), Grube 11. B Neckarwestheim, HN, 'Güttele' (417d).
M. 1:3



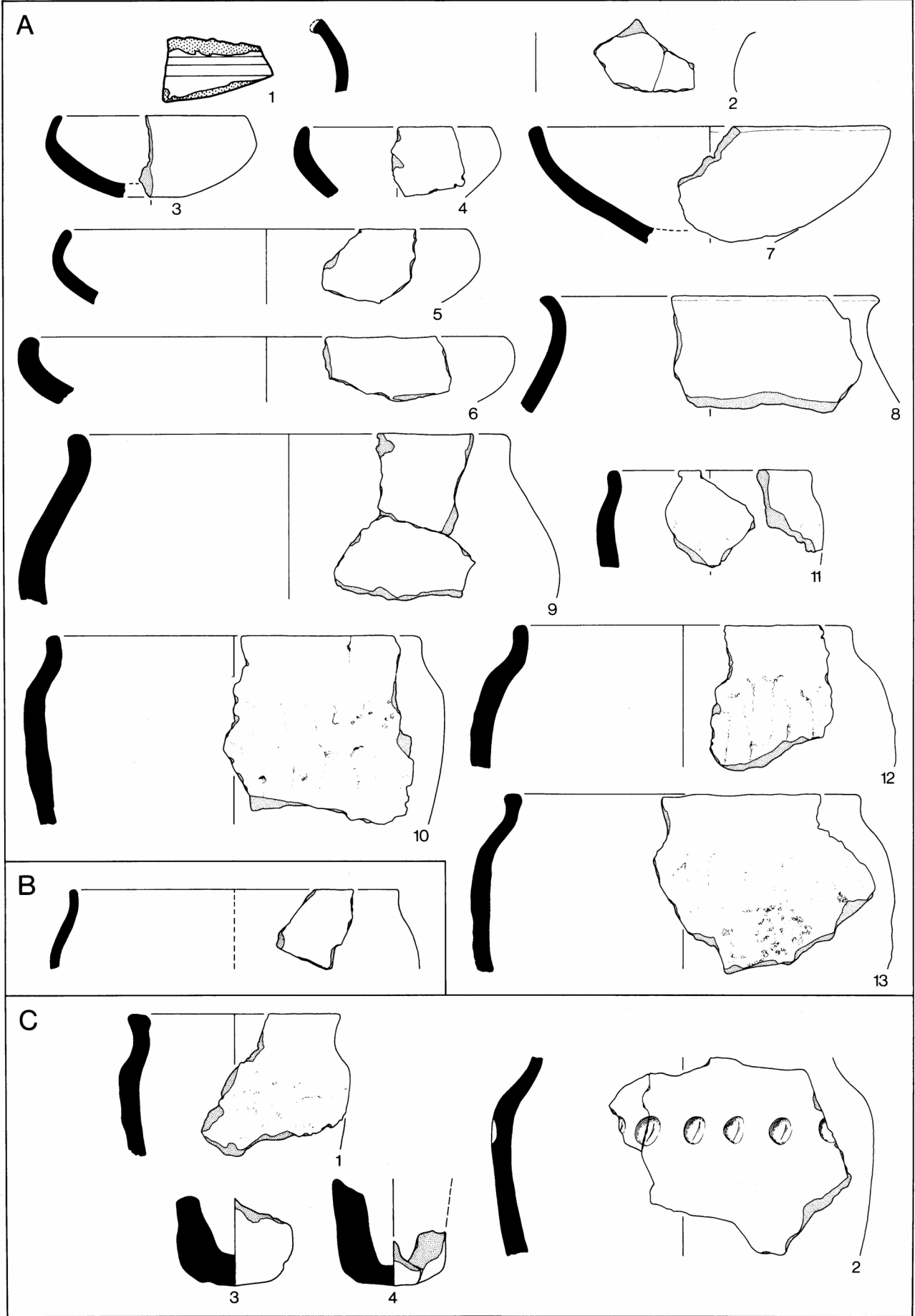
Neckarwestheim, HN. A ‚Gütle‘ (417a). B ‚Gemrigheimer Weg‘ (419b). C ‚Mühläcker‘ (421). D. E ‚Gemrigheimer Weg‘ Nord (420b): D FSt. 1; E FSt. 2. F ‚Neckarberg‘ (422). M. 1:3.



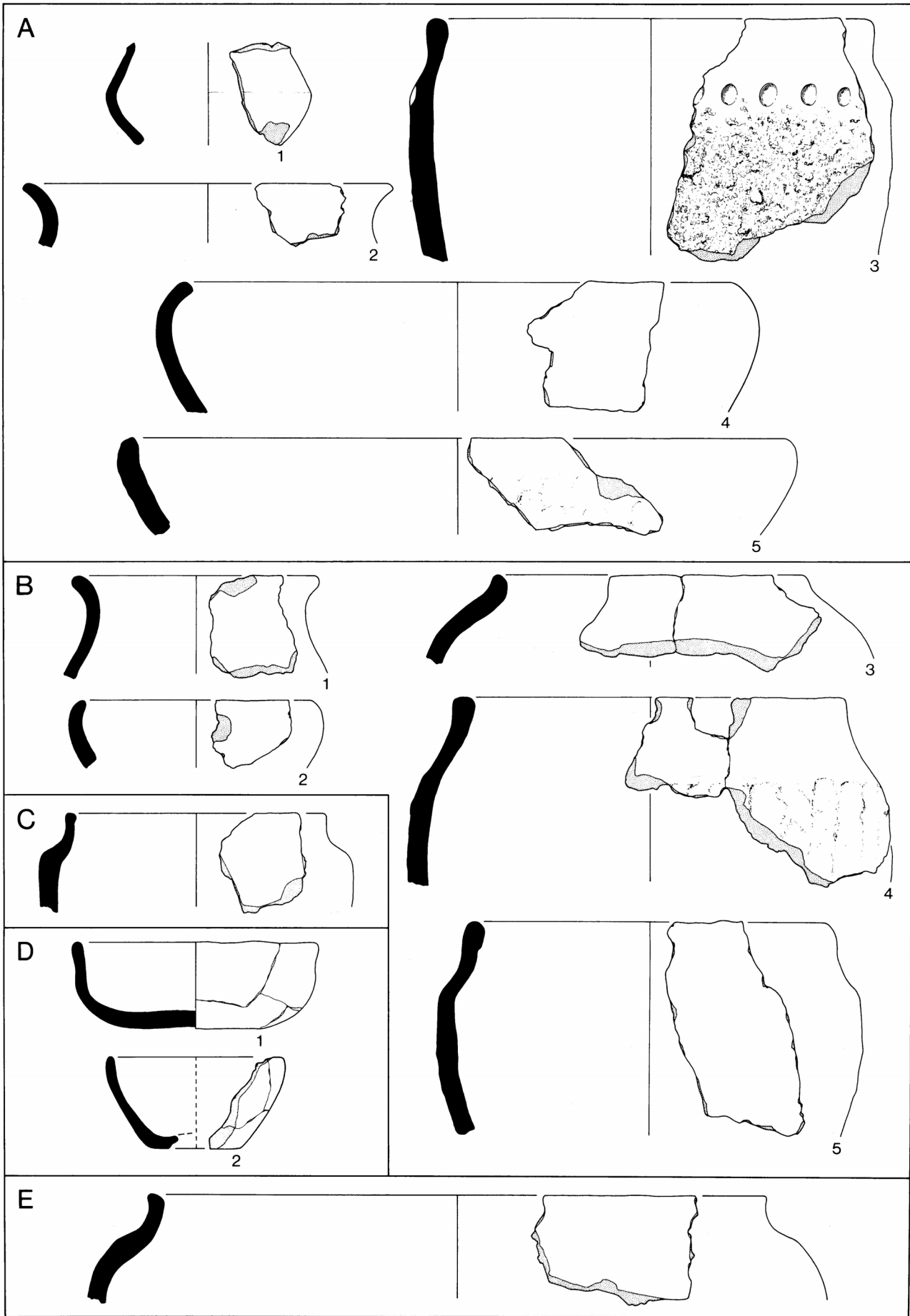
Neckarwestheim, HN, 'Neckarberg' (422).
 16-20 M. 2:3; sonst M. 1:3.



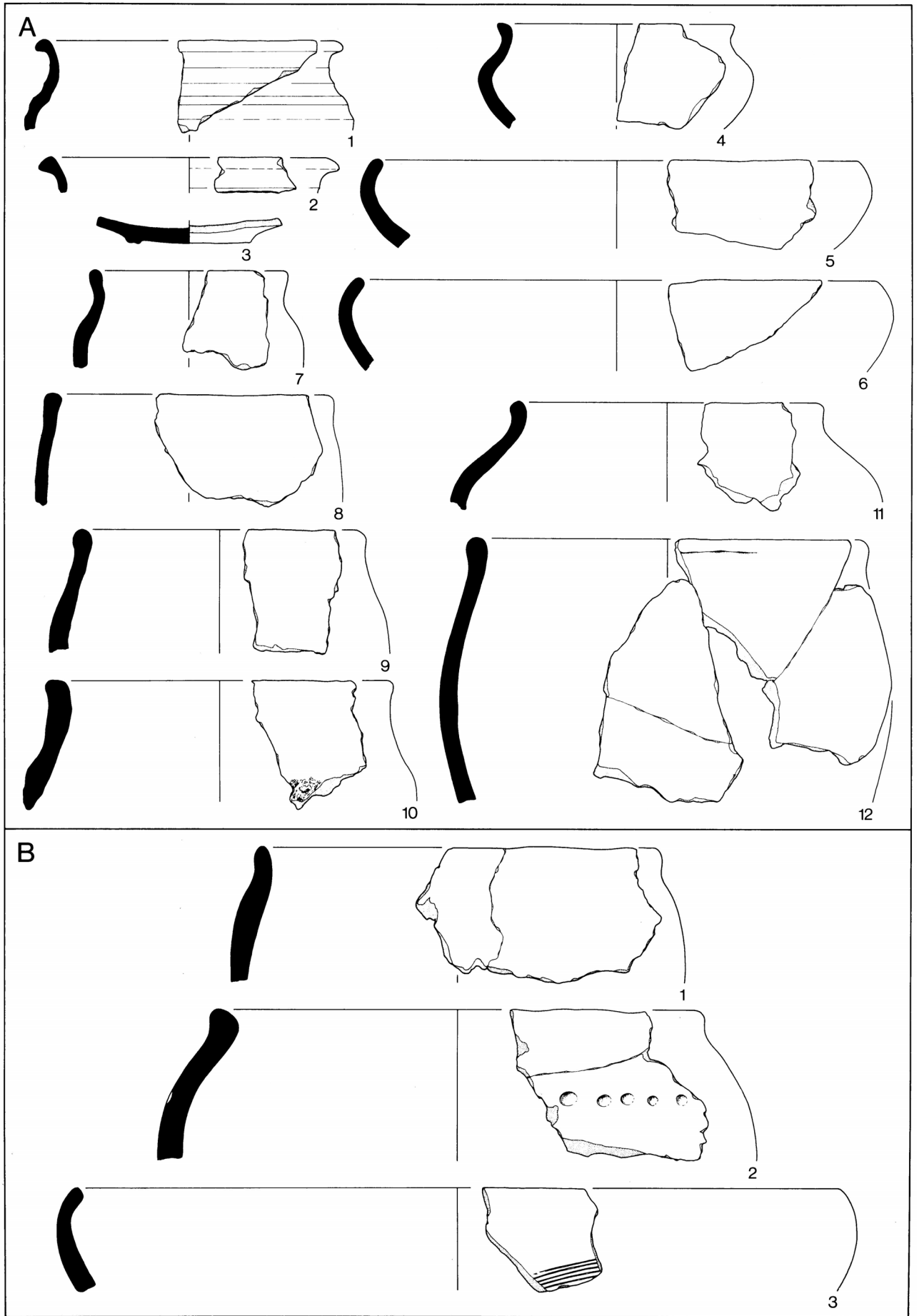
A. B Neckarwestheim, HN: A 'Spitzen' (423); B 'Hart' (424). C. D Neuenstadt/Kocher, HN: C 'Gänsrain' (425); D 'Öhringer Straße' (426). E. F Nordheim, HN, 'Geißbühl/Immenäcker' (429); E Königsberger Str. (429b); F Grube 1975 (429c).
M. 1:3.



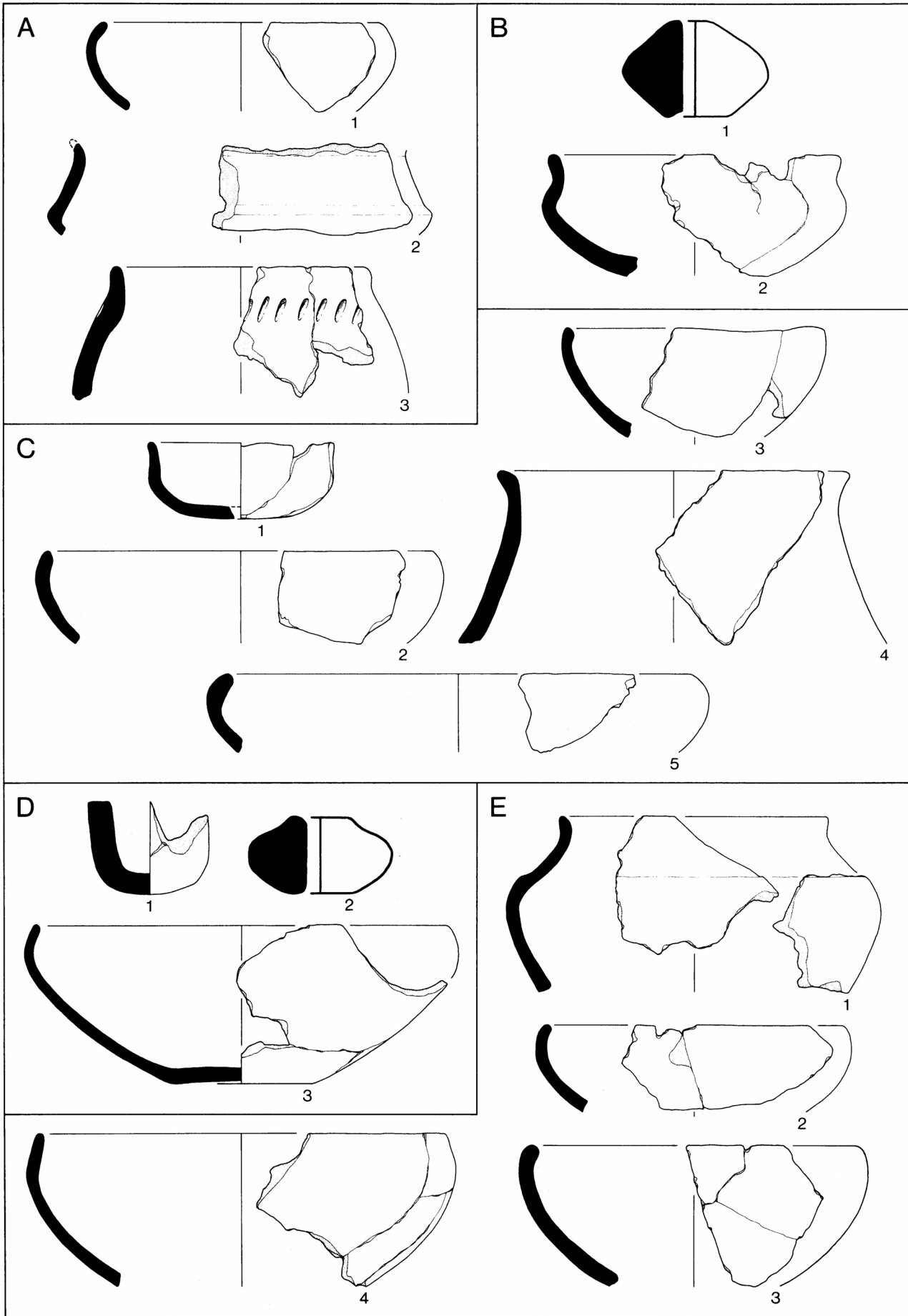
Nordheim, HN. A ‚Geißbühl‘/‘Immenäcker‘ (429d). B ‚Steinfurt‘, Brackenheimer Str. (432a). C ‚Weißen‘, Seyboldstr. (430c).
 A, 1 M. 2:3; sonst M. 1:3.



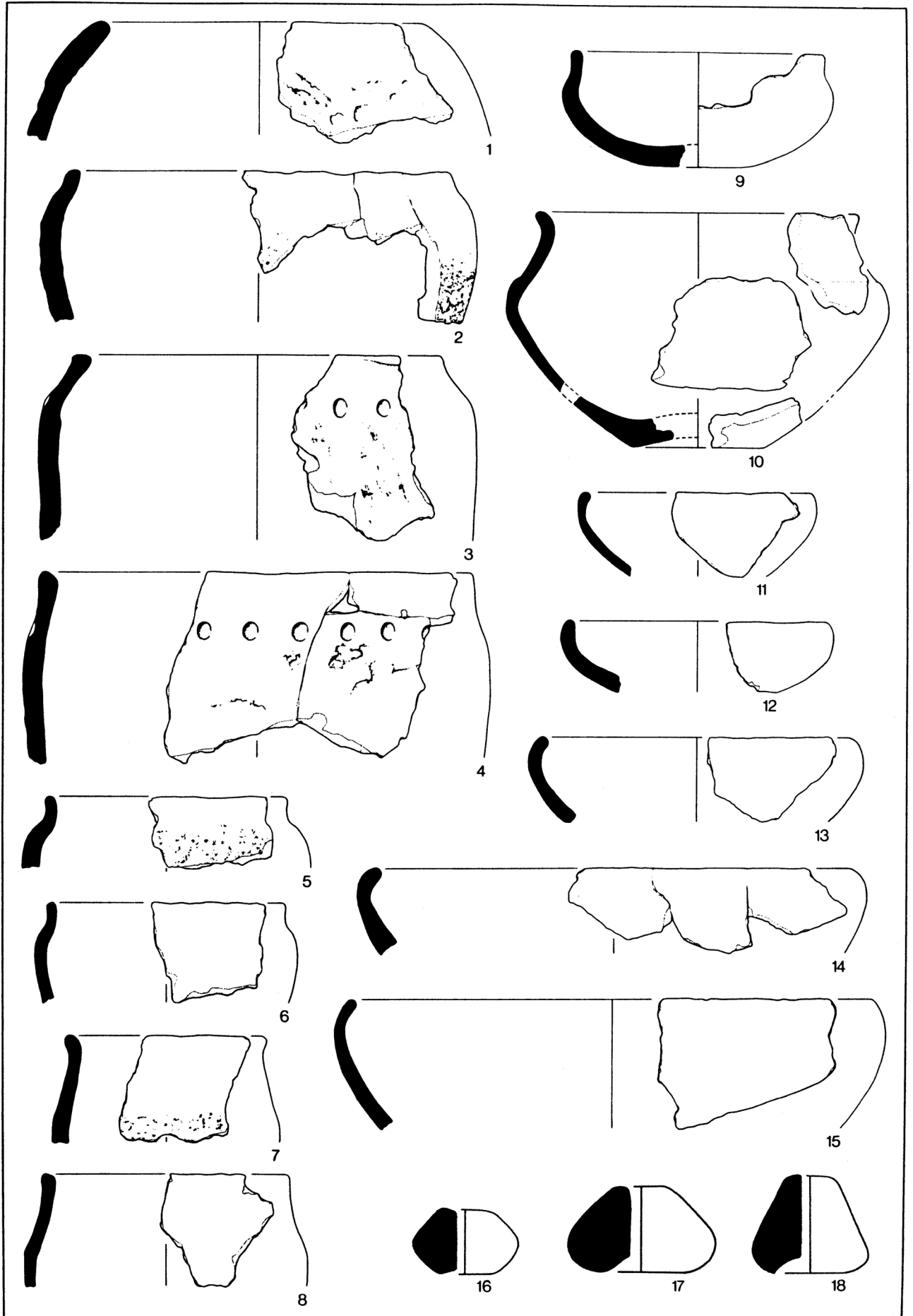
A. B Nordheim, HN, ‚Weihen‘ (430): A Funde 1951 (430a); B Funde 1954 (430b). C-E Schwaigern, HN ‚Leidensberg‘ (437):
 C Funde 1961 (437a); D Funde 1974, Grube 1 (437d); E Funde 1974, Grube 2 (437d).
 M. 1:3.



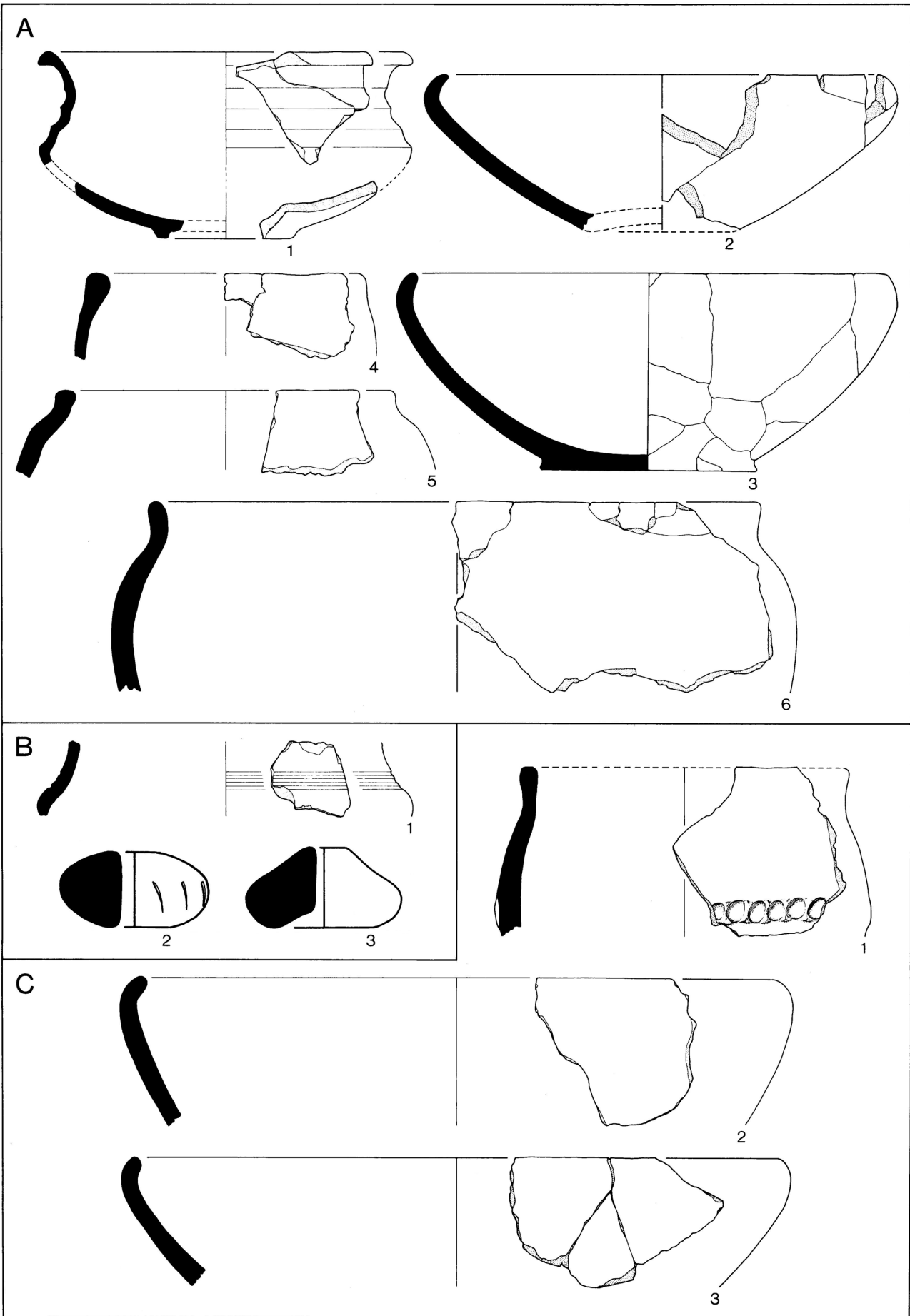
Schwaigern, HN. A ‚Leidensberg‘, Funde 1970 (437b). B ‚Bäldesten‘ (438a).
M. 1:3.



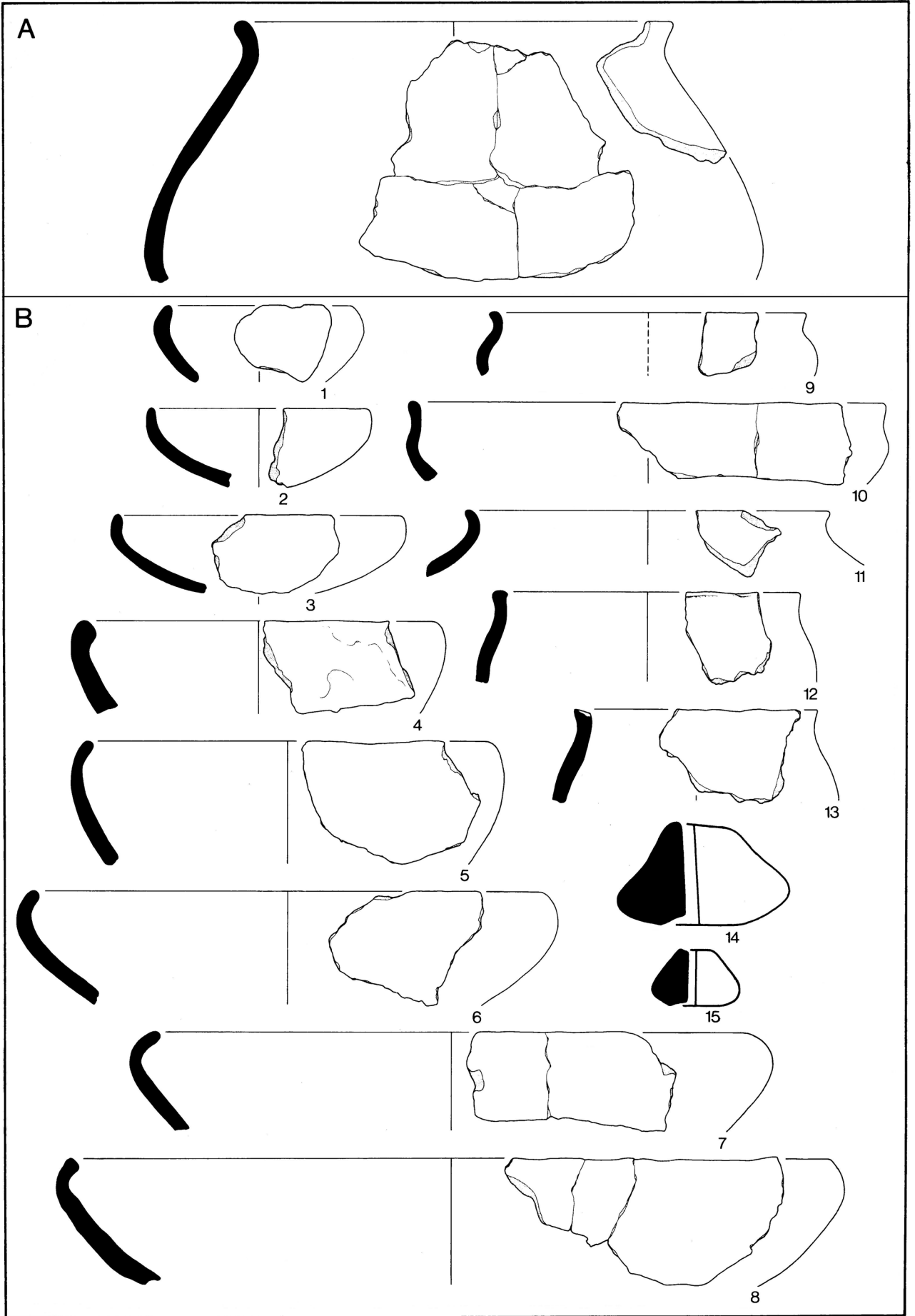
A-D Schwaigern, HN: A ‚Berwanger Halde‘ (439); B.C ‚Hängbaum‘/‚Berwanger Halde‘ (440); D ‚Hinter dem Schloß‘ (441).
 E Schwaigern-Massenbach, HN, ‚Seeberg‘ (444).
 B, 1; D, 2 M. 2:3; sonst M. 1:3.



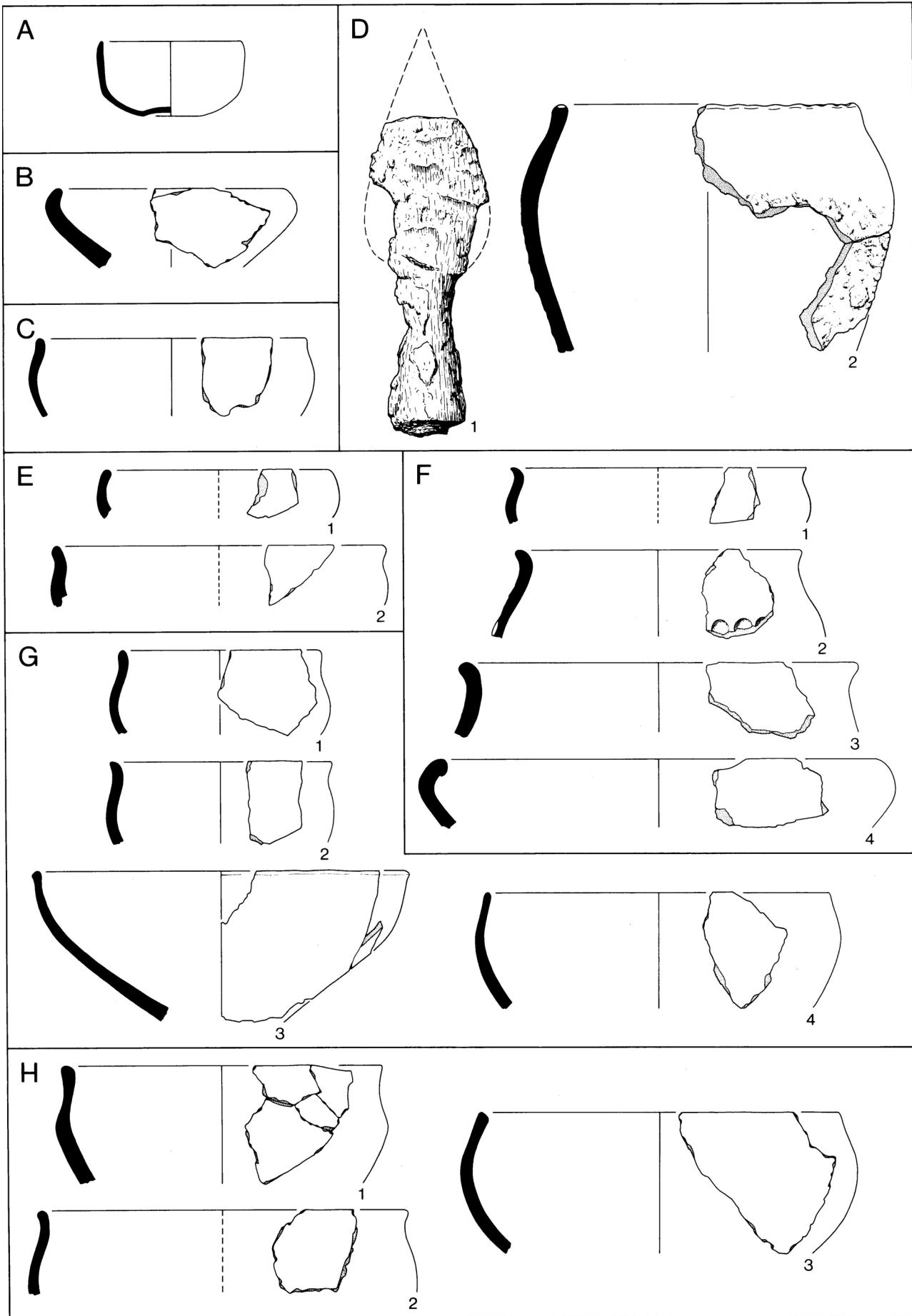
Schwaigern-Massenbach, HN, „Seeberg“ (444).
 16-18 M. 2:3; sonst M. 1:3.



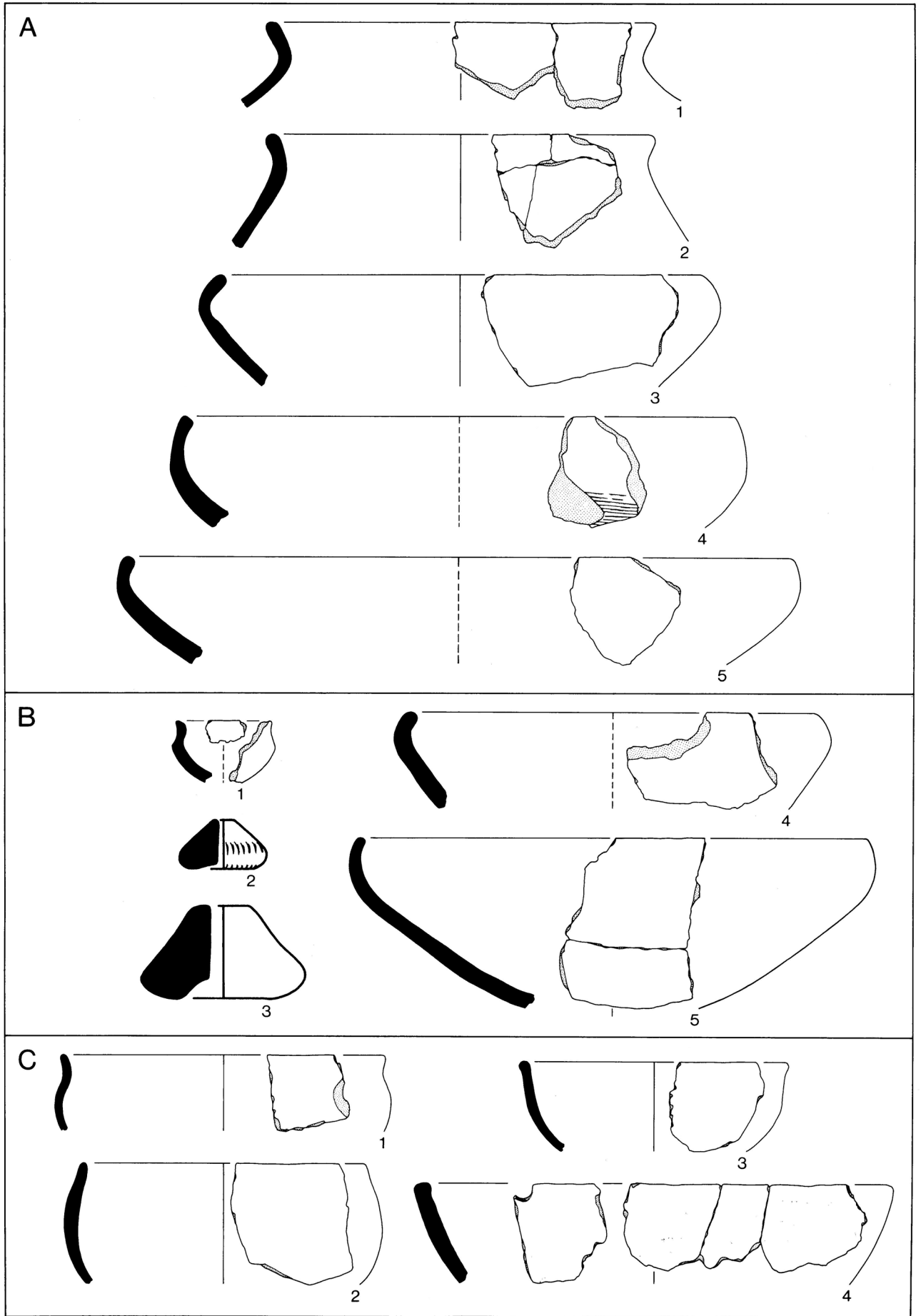
A. B Schwaigern-Niederhofen, HN, ‚Holderäcker‘ (446): A FSt. A1; B FSt. C1. C Schwaigern-Stetten a. Heuchelberg, HN, ‚Burgweg‘ (451b).
 B, 2.3 M. 2:3; sonst M. 1:3.



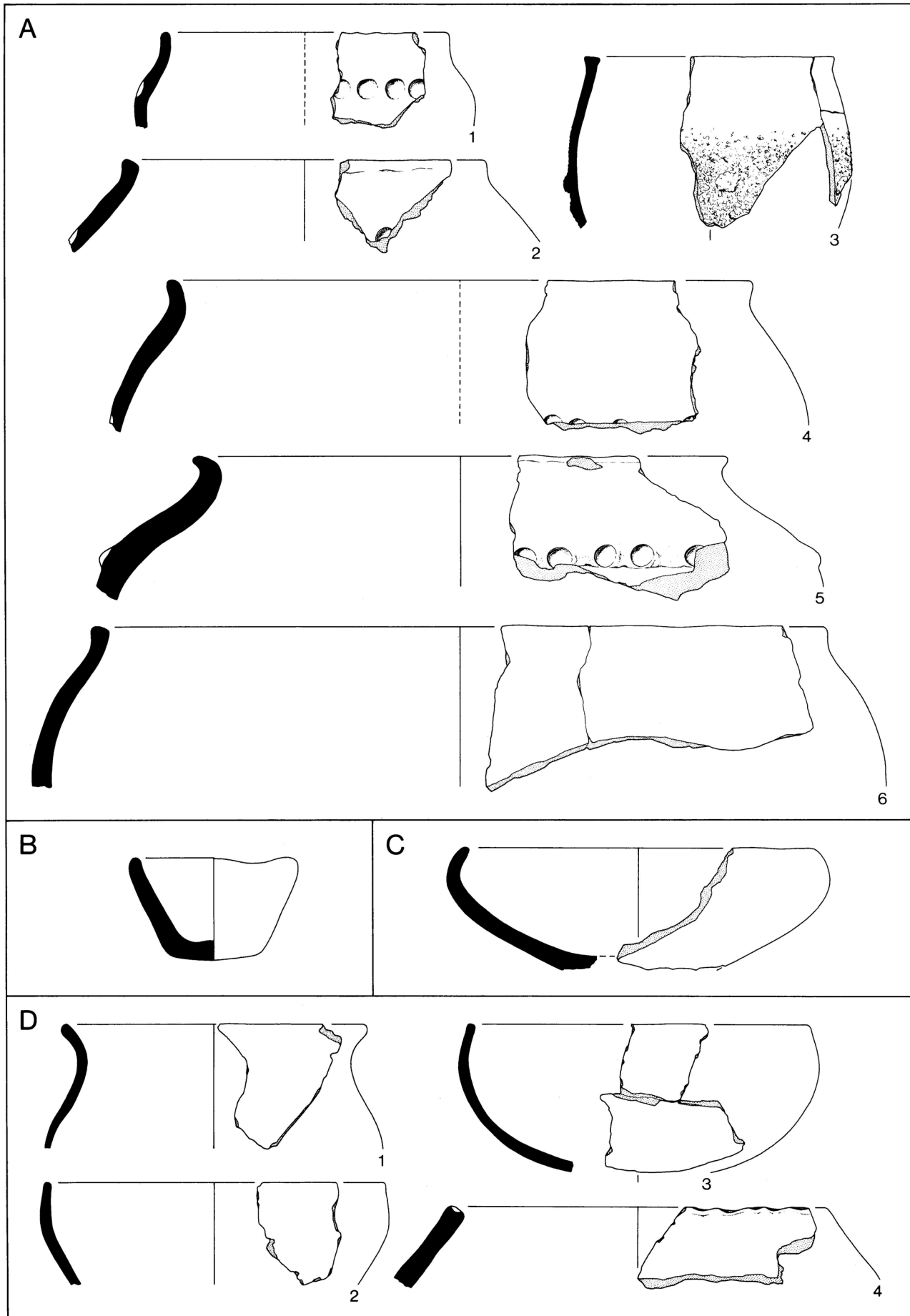
Schwaigern-Stetten a. Heuchelberg, HN. A ‚Burgweg‘ (451a). B ‚Weißenberg‘ 450a).
 B, 14.15 M. 2:3; sonst M. 1:3.



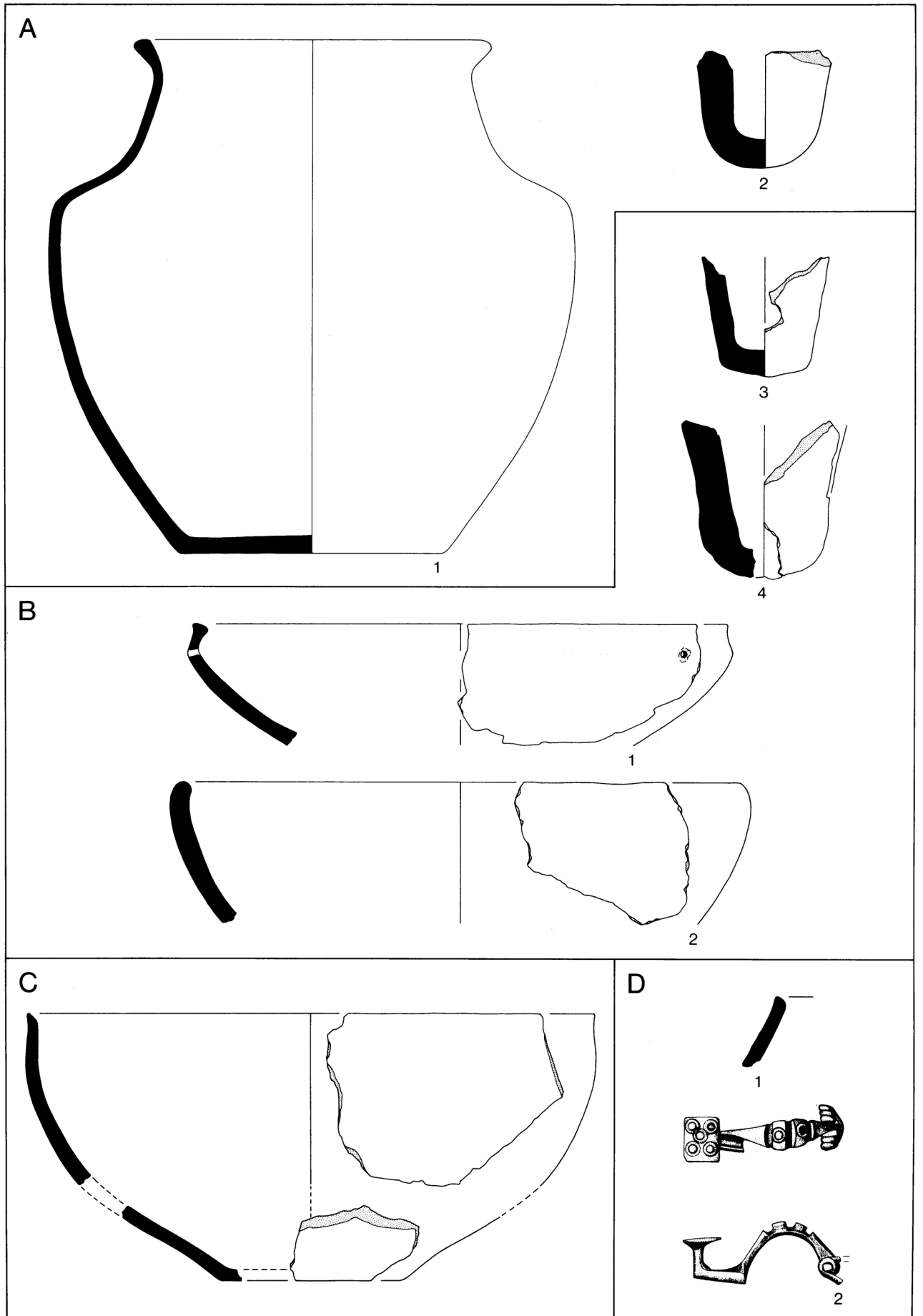
A-D Talheim, HN: A 'Hühnerbrünnele' (453). B 'Gückerlesäcker' (456a). C 'Hoher Markstein' (454). D 'Rauher Stich' (455).
 E-G Untereisesheim, HN: E. F 'Neckarhalde' (460): E Funde 1956 (460a); F Funde 1964 (460b). G 'Bei dem Schafhaus' (459).
 H Untergruppenbach, HN, 'Kirchgrund' (462).
 D, 1 Eisen. D, 1 M. 2:3; sonst M. 1:3.



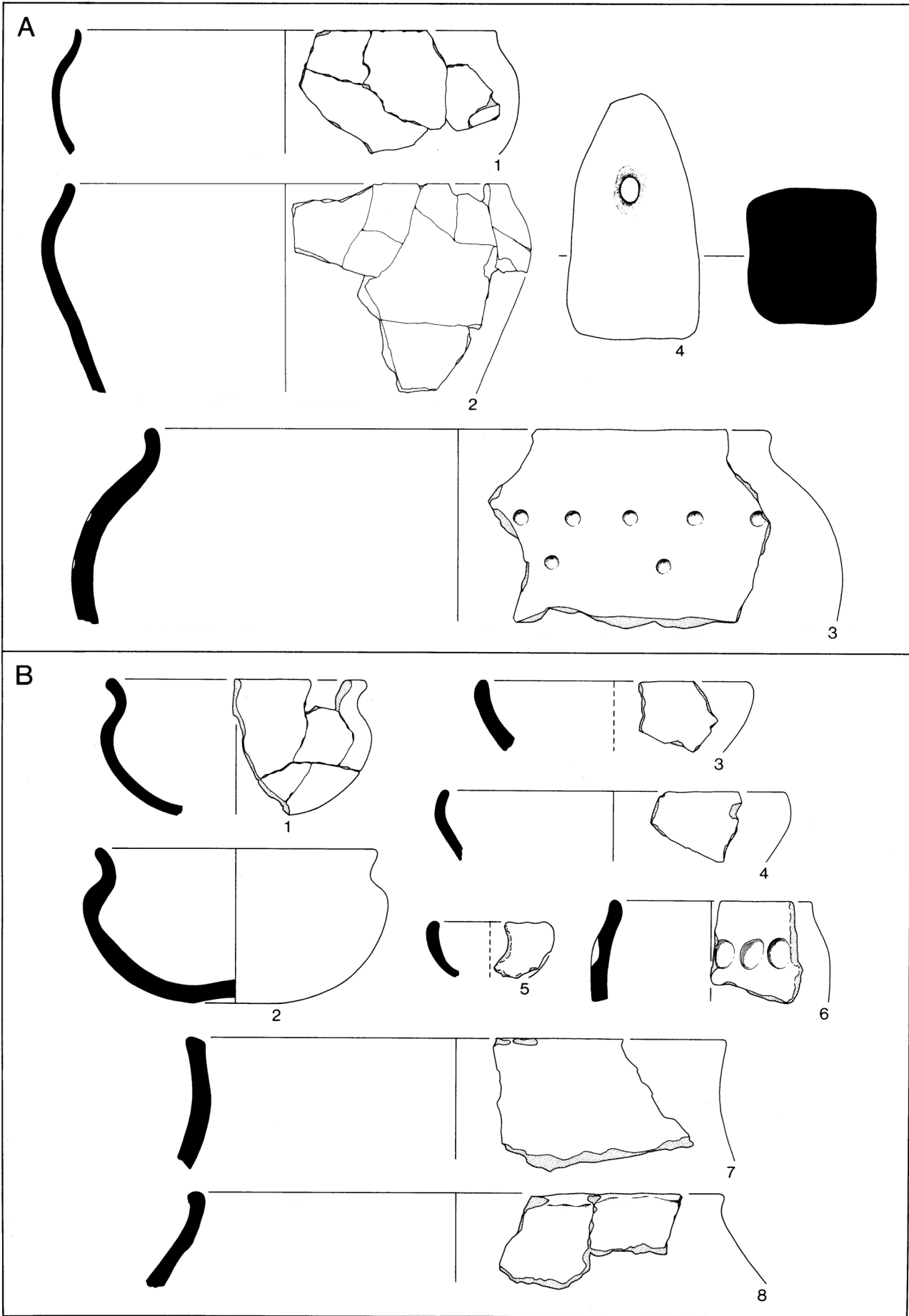
A. B Weinsberg, HN: A Boshstraße (465). B ‚Flürle‘ (463). C Dörzbach. KÜN, ‚Au‘ (469).
 B, 2.3 M. 2:3; sonst M. 1:3.



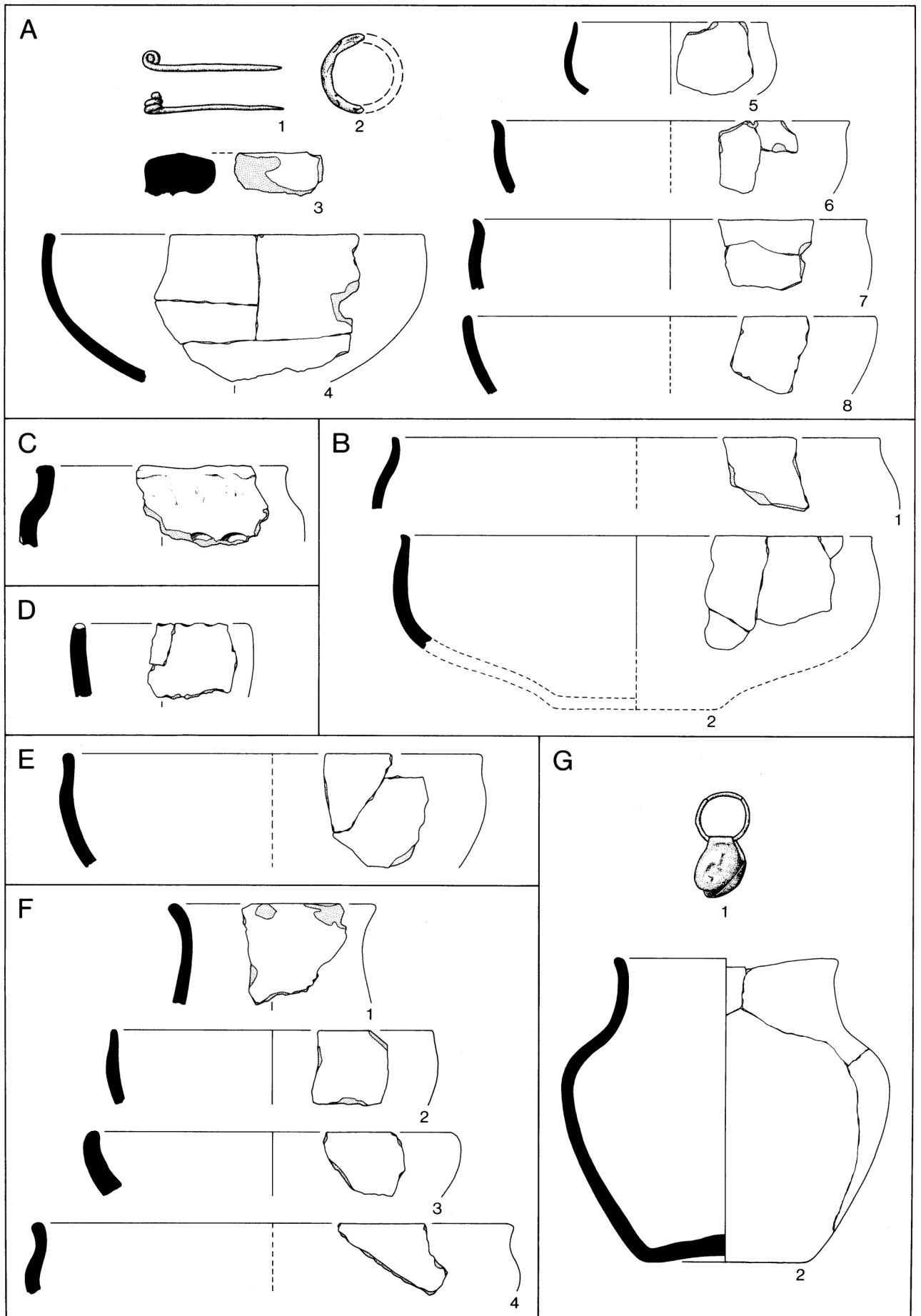
A. B Dörzbach, KÜN: A ‚Au‘ (469). B Ortskern (468). C. D Forchtenberg, KÜN: C ‚Wülfinger Bach‘ (472). ‚Schwarzäcker‘ (473).
M. 1:3.



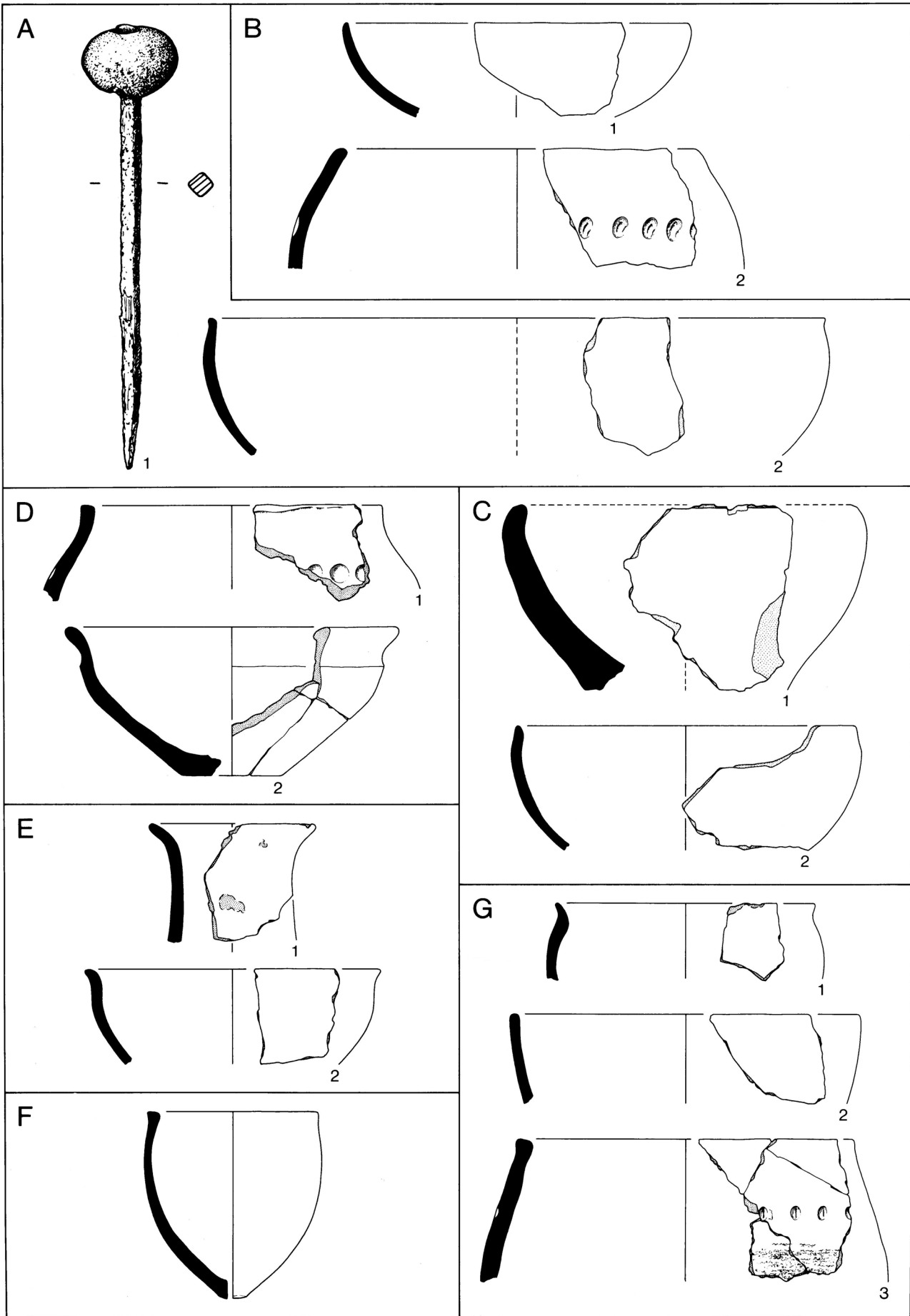
A Künzelsau, KÜN, 'Kocherweisen' (476). B Niederhall, KÜN, Stadtmauer SO (477). Braunsbach-Döttingen, SHA, 'Heiligenrain' (485). D Braunsbach-Geislingen/Kocher, SHA, 'Krumme Steige' (486).
D, 2 Bronze mit Glas. A, 1 M. 1:4; D, 2 M. 2:3; sonst M. 1:3.



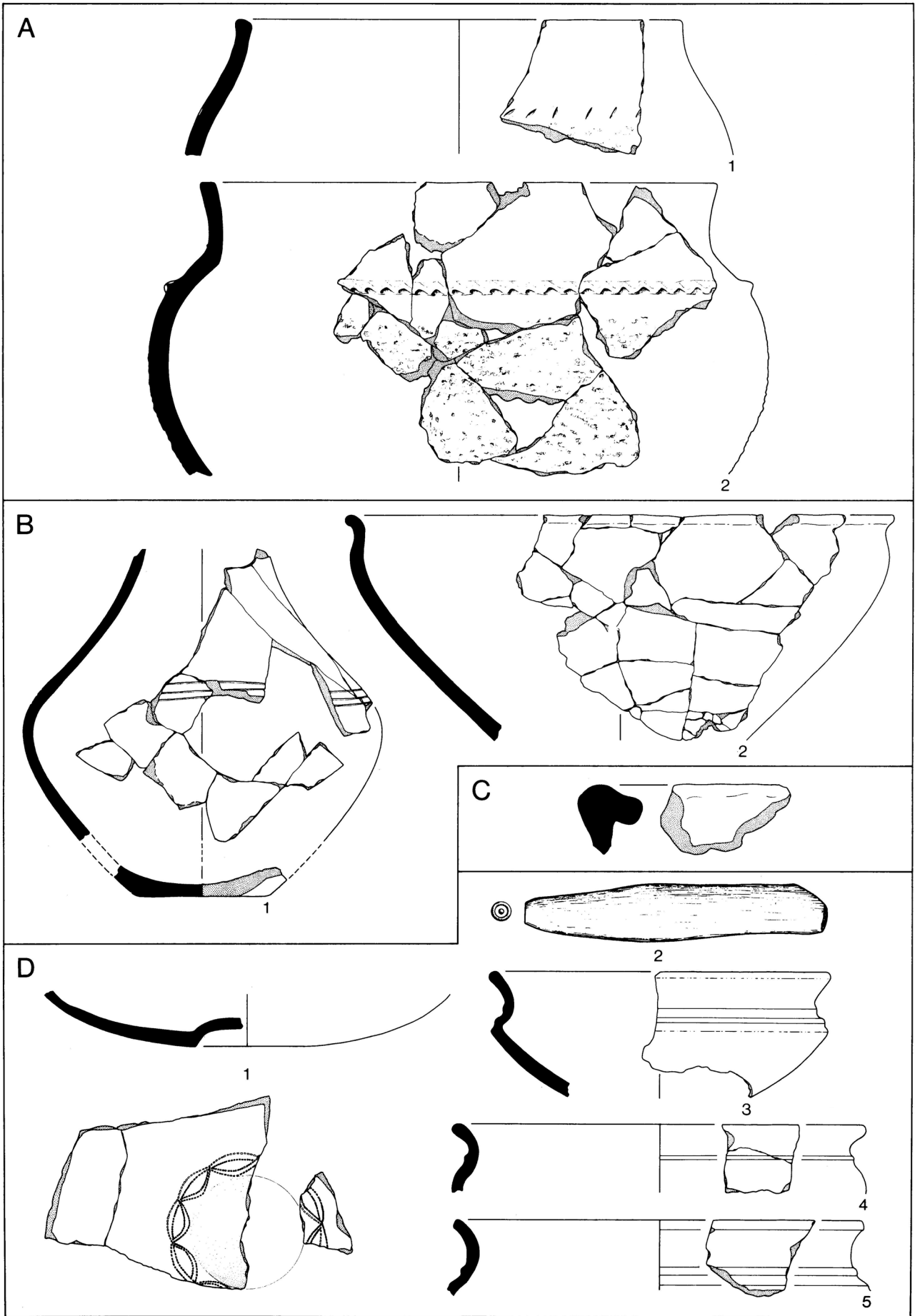
A Öhringen-Eckartsweiler, KÜN, 'Buschfeld' (478). B Langenburg-Oberregenbach, SHA, Ortsbereich (494).
 A, 2.3 M. 1:4; sonst M. 1:3.



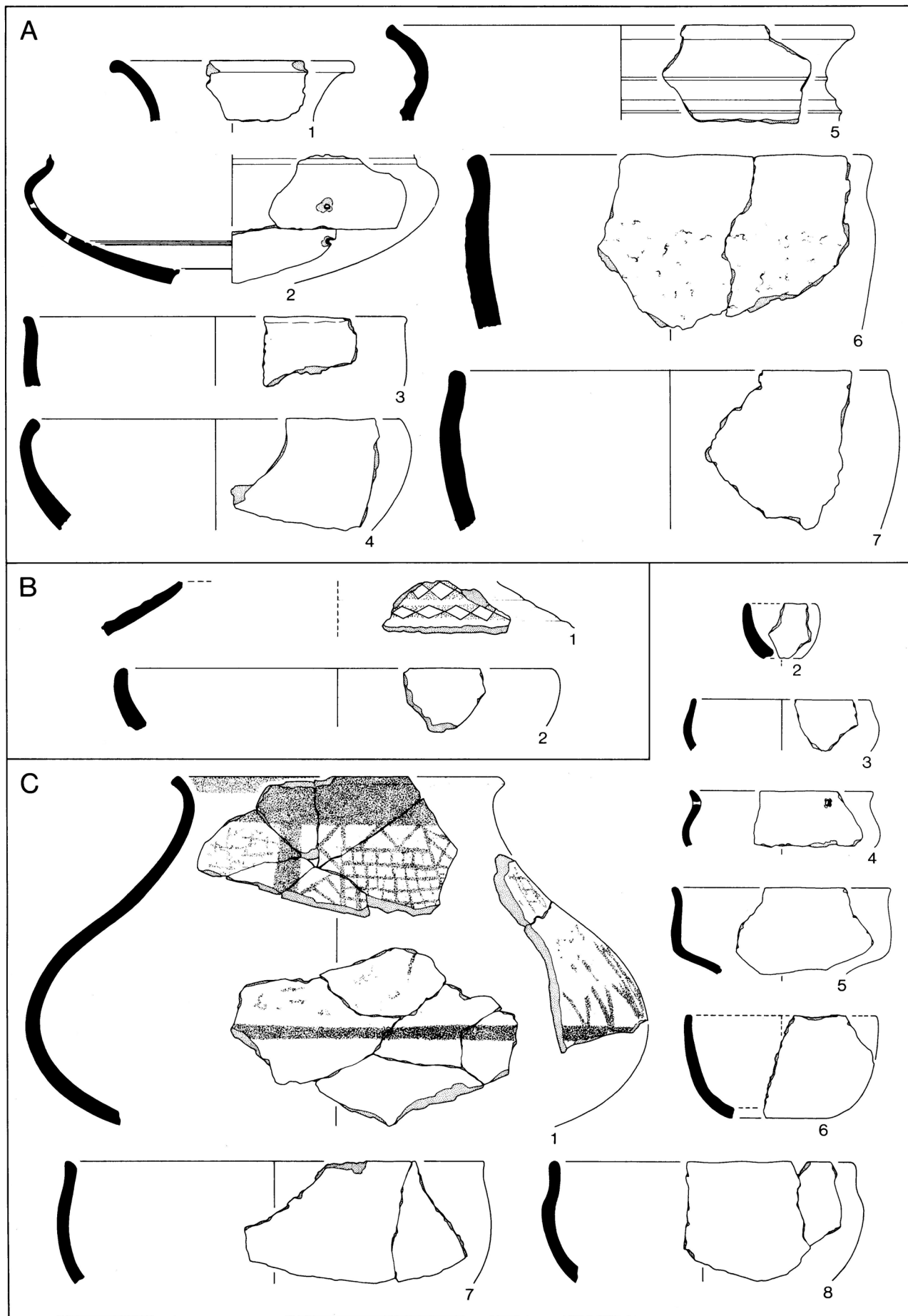
A Langenburg-Unterreggenbach, SHA, Basilika (495). B Frankenhardt-Oberspeltach, SHA, Burgberg (488). C. D Schwäbisch Hall-Hessental, SHA: C ‚Mittelhöhe‘ (501). D ‚Wasenwiese‘ (500). E Ilshofen-Unterspach, Stadel, SHA, ‚Weingärten‘ (490). F Vellberg, SHA, ‚Stöckenburg‘ (503). G Bad Mergentheim, TBB, ‚Bad‘ (504b/c).
A, 1,2; G, 1 Bronze. A, 1,2; G, 1 M. 2:3; sonst M. 1:3.



A. B Bad Mergentheim-Althausen, TBB, 'Hüttenäcker' (507). C Bad Mergentheim-Edelfingen, TBB, 'Häfnersgraben' (509). D-G Bad Mergentheim-Neunkirchen, TBB, 'Wolfental' (510b): D FSt. 2; E Gruben 6 u. 7; F FSt. 13; G Grube 8. A, 1 Eisen mit Sandstein. A, 1 M. 2:3; sonst M. 1:3.

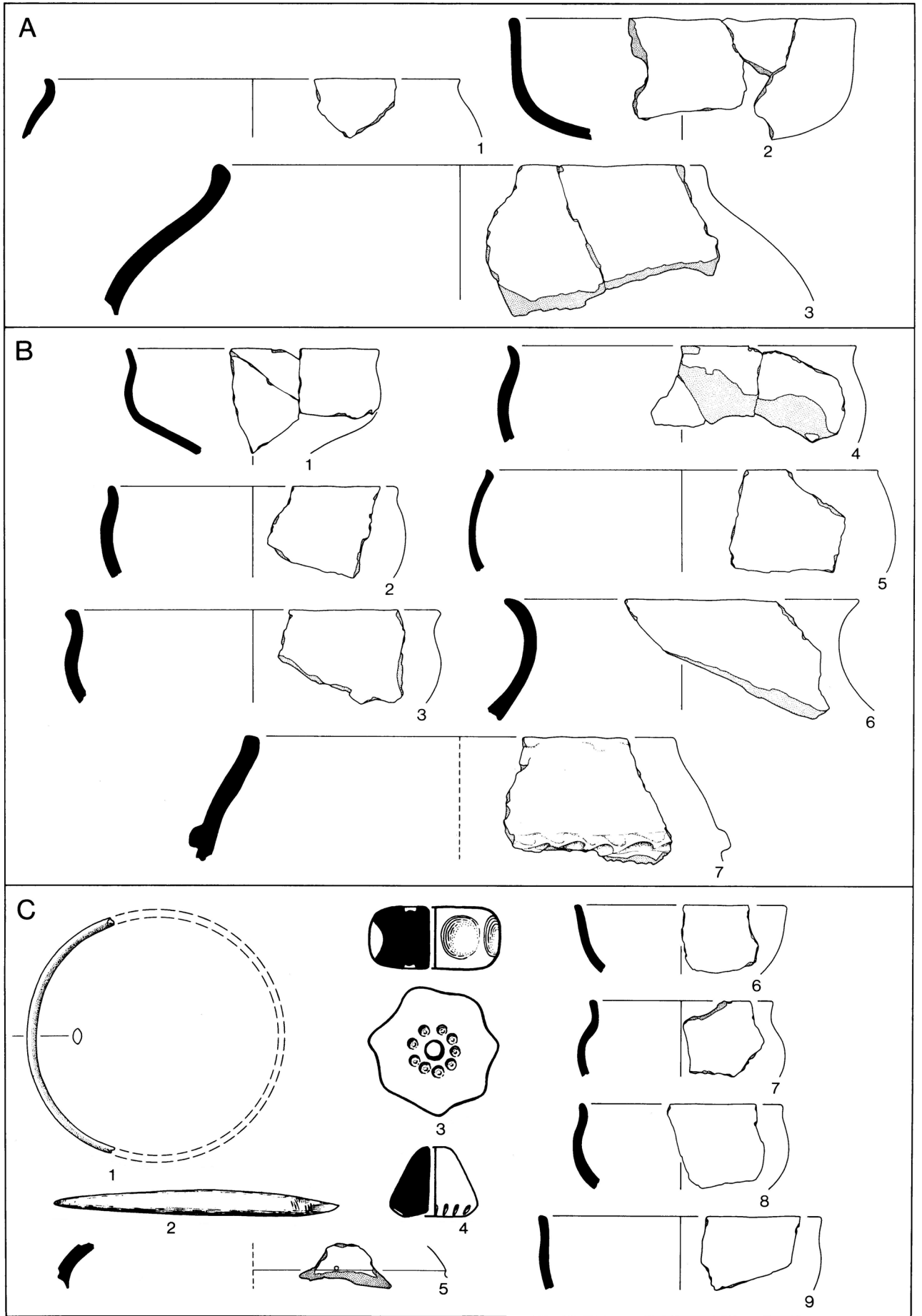


A-C Bad Mergentheim-Neunkirchen, TBB, 'Wolfental' (510b): A Grube 8; B. FSt. 12; C Streufund. D Igersheim, TBB, Alter Graben (512a). D, 2 Knochen.
D, 2 M. 2:3; sonst M. 1:3.

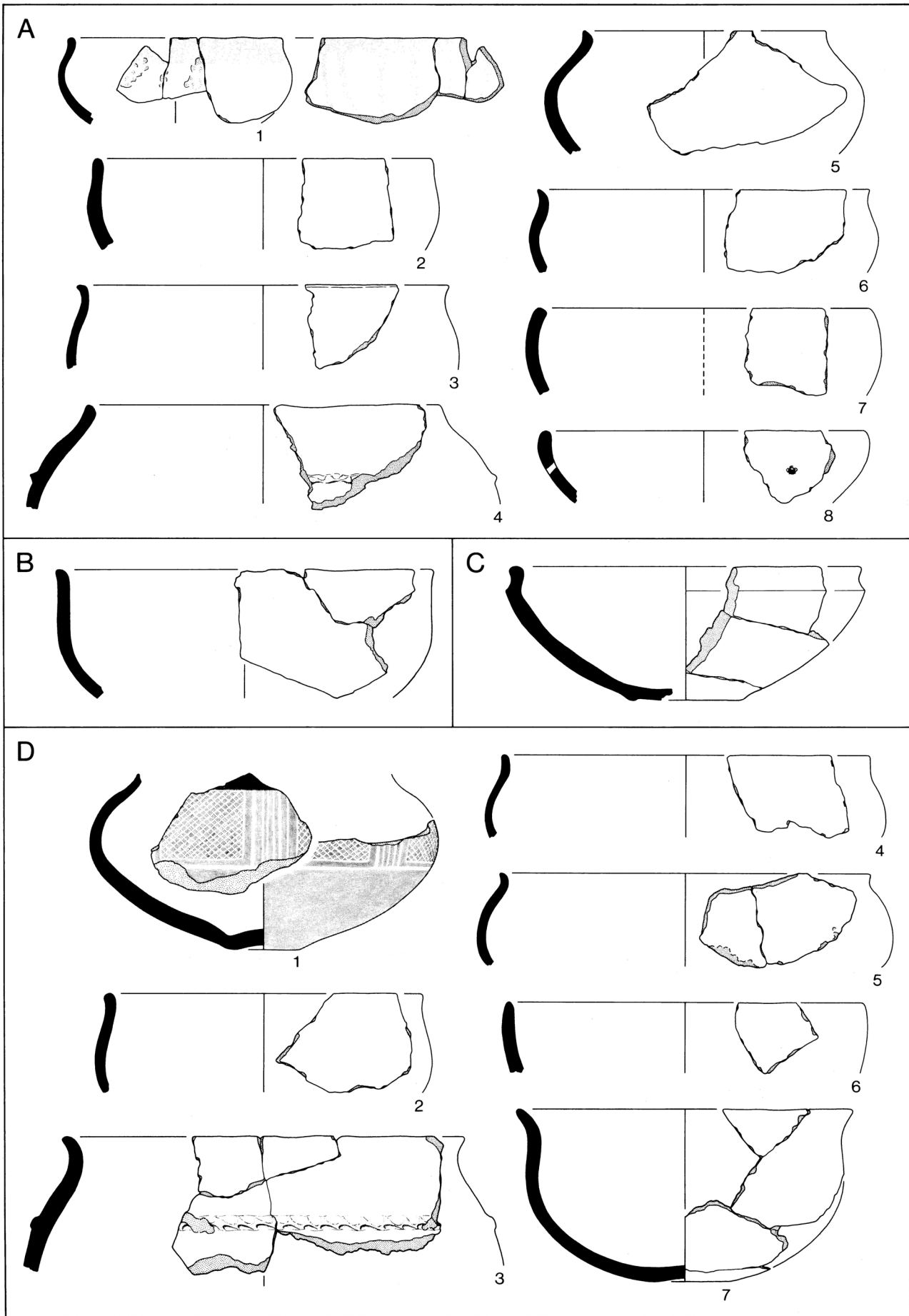


A Igersheim, TBB, 'Alter Graben' (512a). B. C Lauda-Königshofen, TBB, 'Brünnlein' (514): B Funde 1951 (514a); C FSt. 1a/1960 (514b).

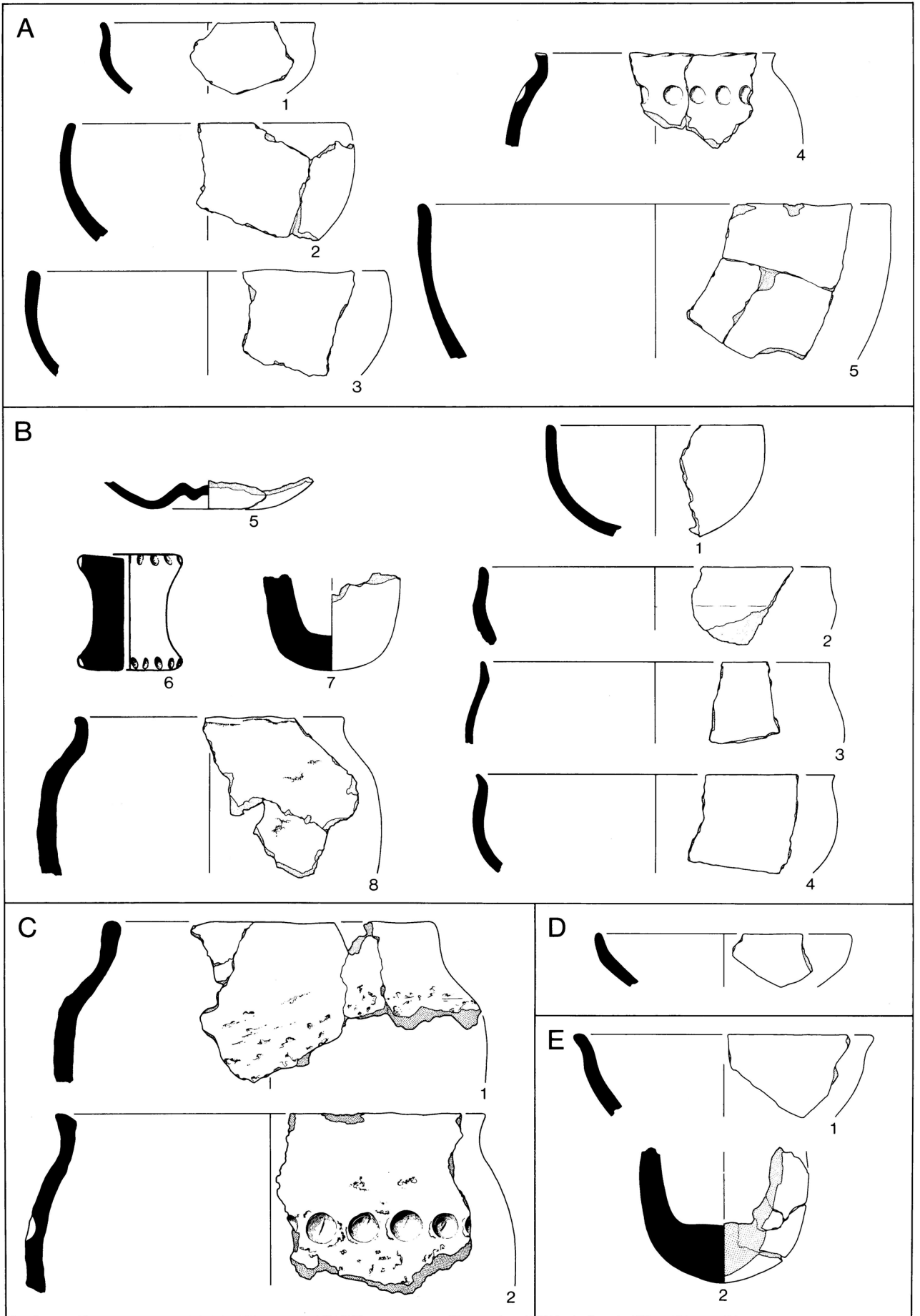
M. 1:3.



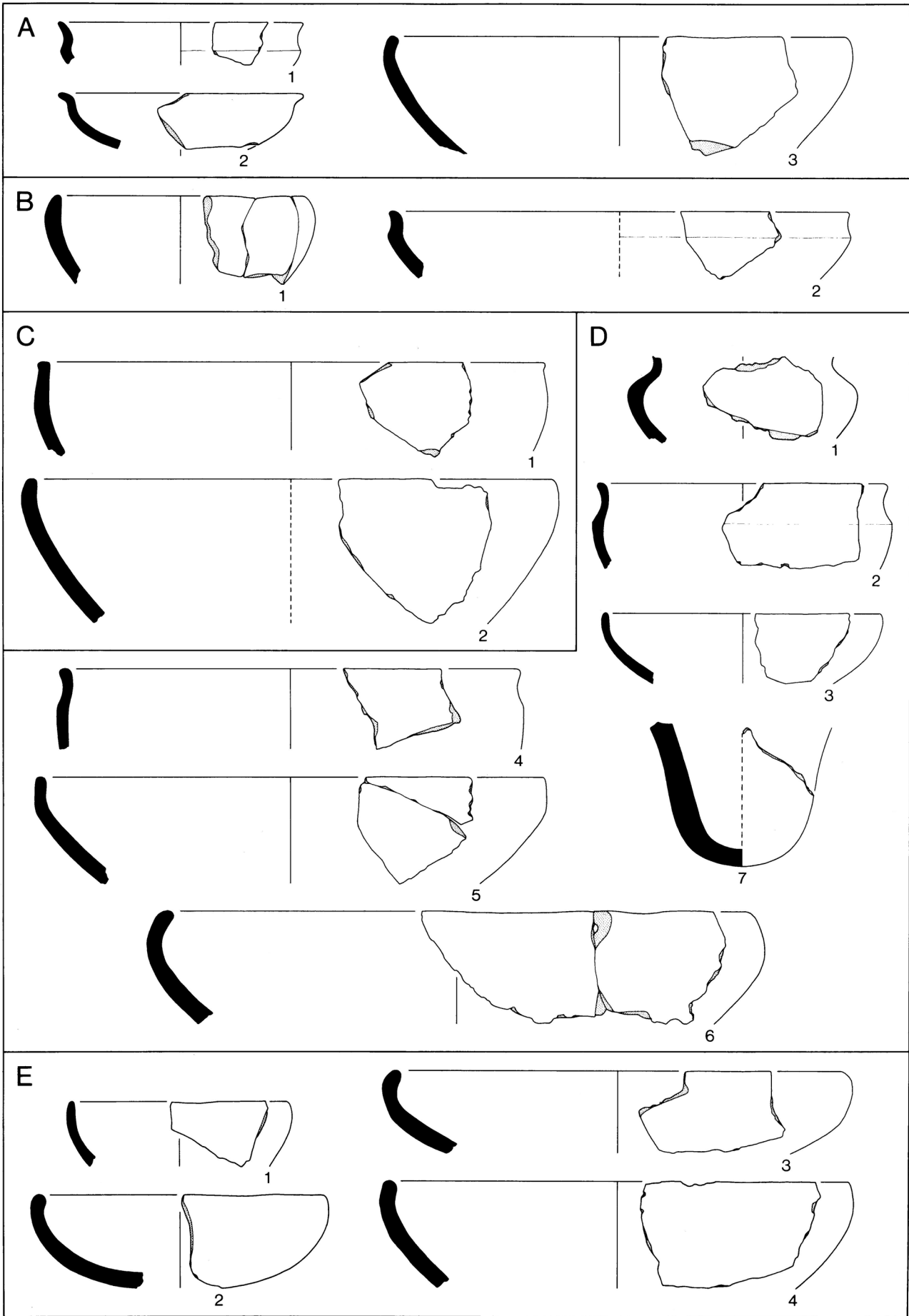
Lauda-Königshofen, TBB, 'Brünnelein' (514b): A FSt. 1a/1960; B FSt. 1b/1960; C FSt. 2/1960.
C, 1 Bronze; C, 2 Knochen. C, 1-4 M. 2:3; sonst M. 1:3.



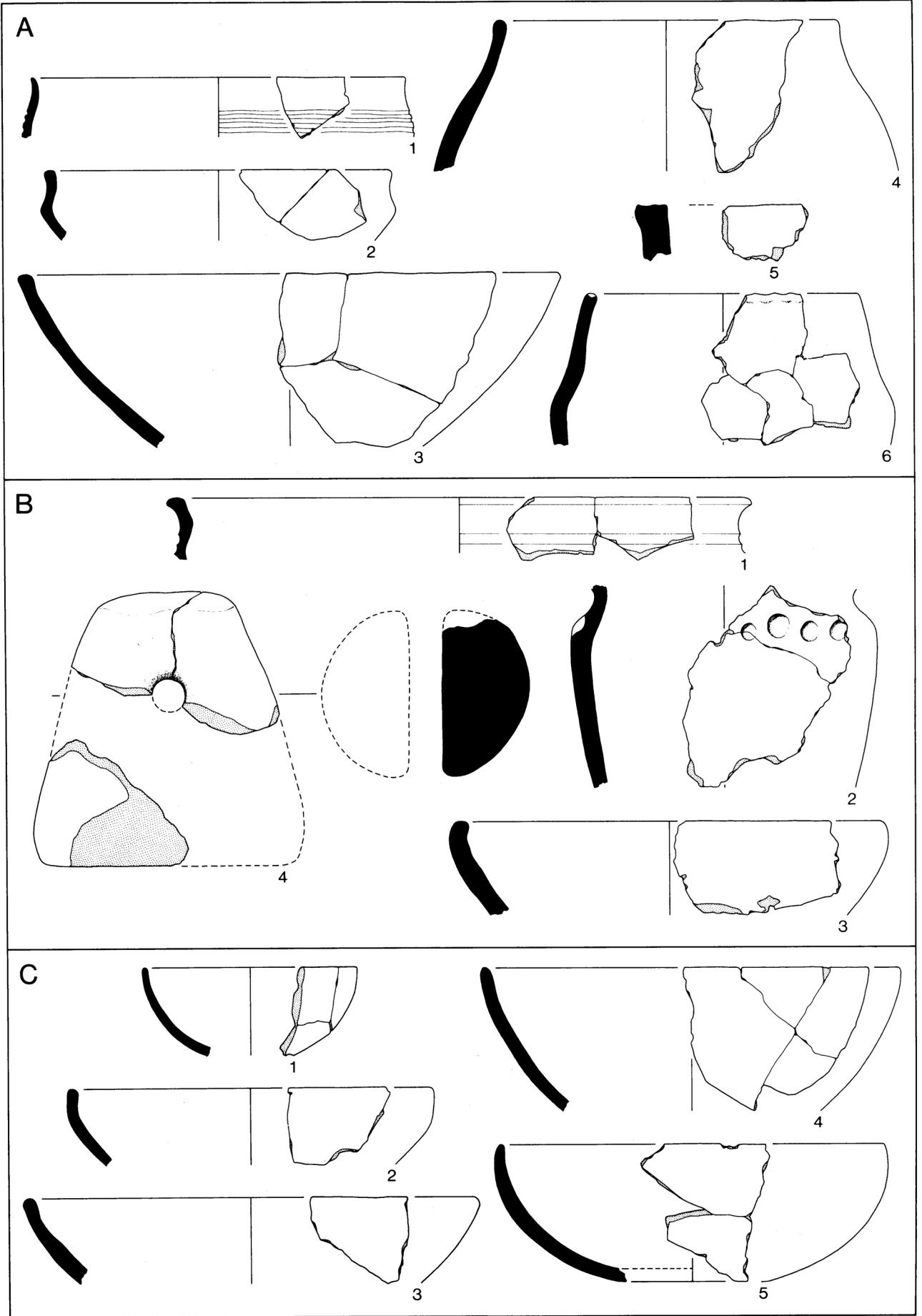
Lauda-Königshofen, TBB, 'Brünlein' (514b): A FSt. 2/1960; B FSt. 4/1960; C FSt. 9/1960. D FSt. 8/1960.
M. 1:3.



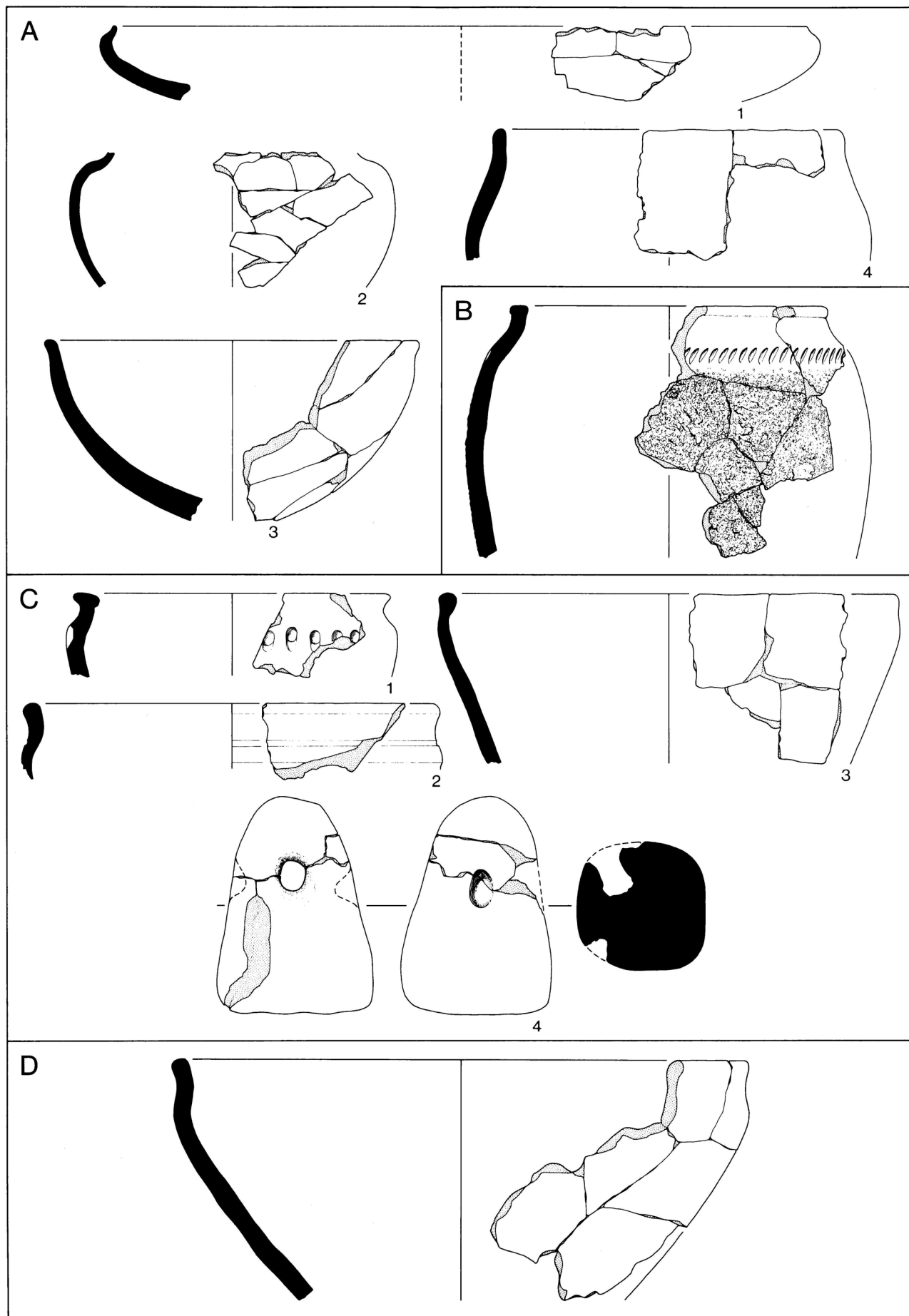
Lauda-Königshofen, TBB, 'Brünnelein' (514): A FSt. 6/1960 (514b); B FSt. 1/1962 (514c); C FSt. 1-2/1962 (514c); D Grube 6/1979 (514d); E Grube 22a/1979 (514d).
 B, 6 M. 2:3; sonst M. 1:3.



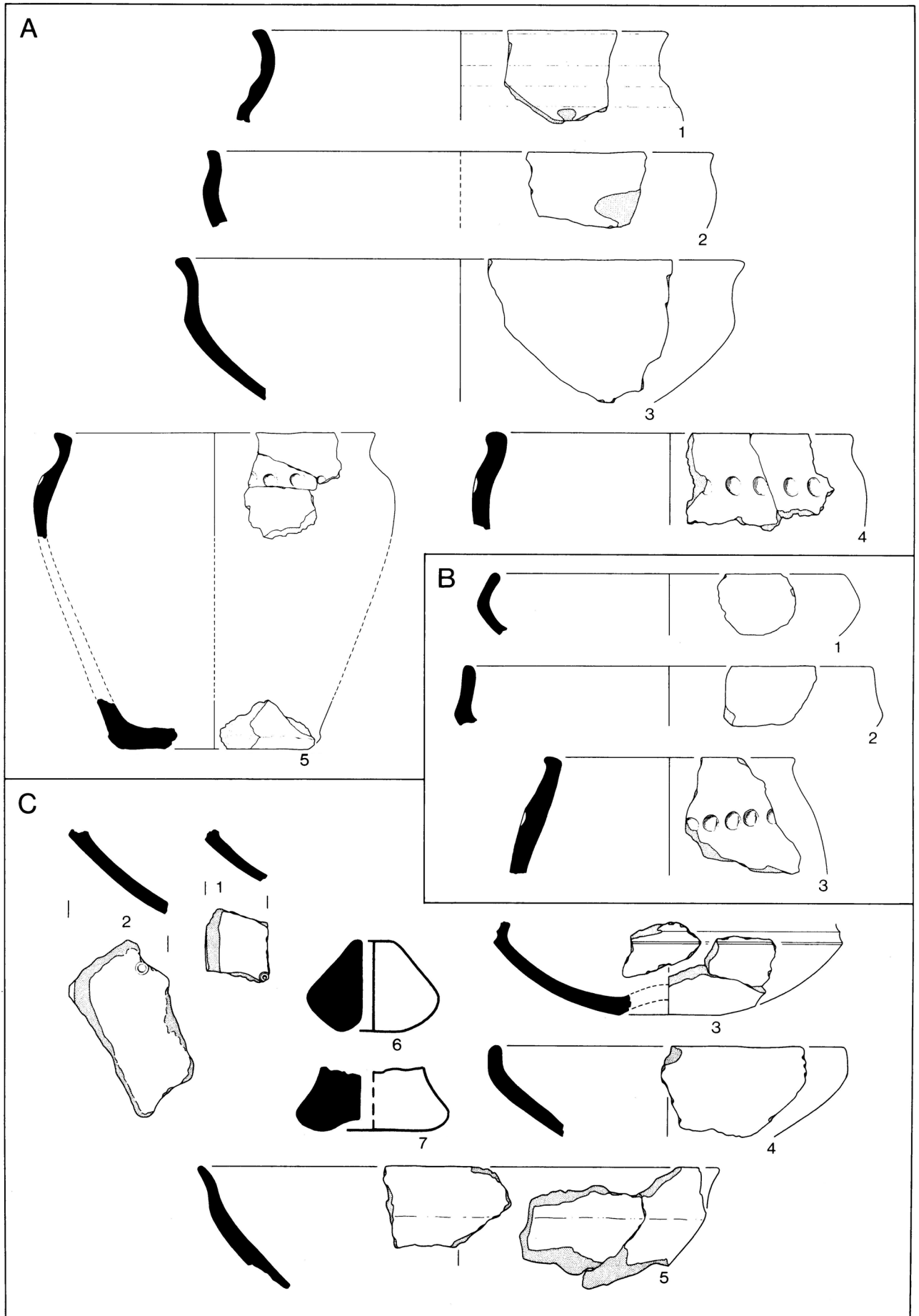
Lauda-Königshofen, TBB, 'Brünnlein' (514d): A Grube 4/1979; B Grube 13/1979; C Grube 22/1979; D Grube 23/1979
E Grube 28/1979.
M. 1:3.



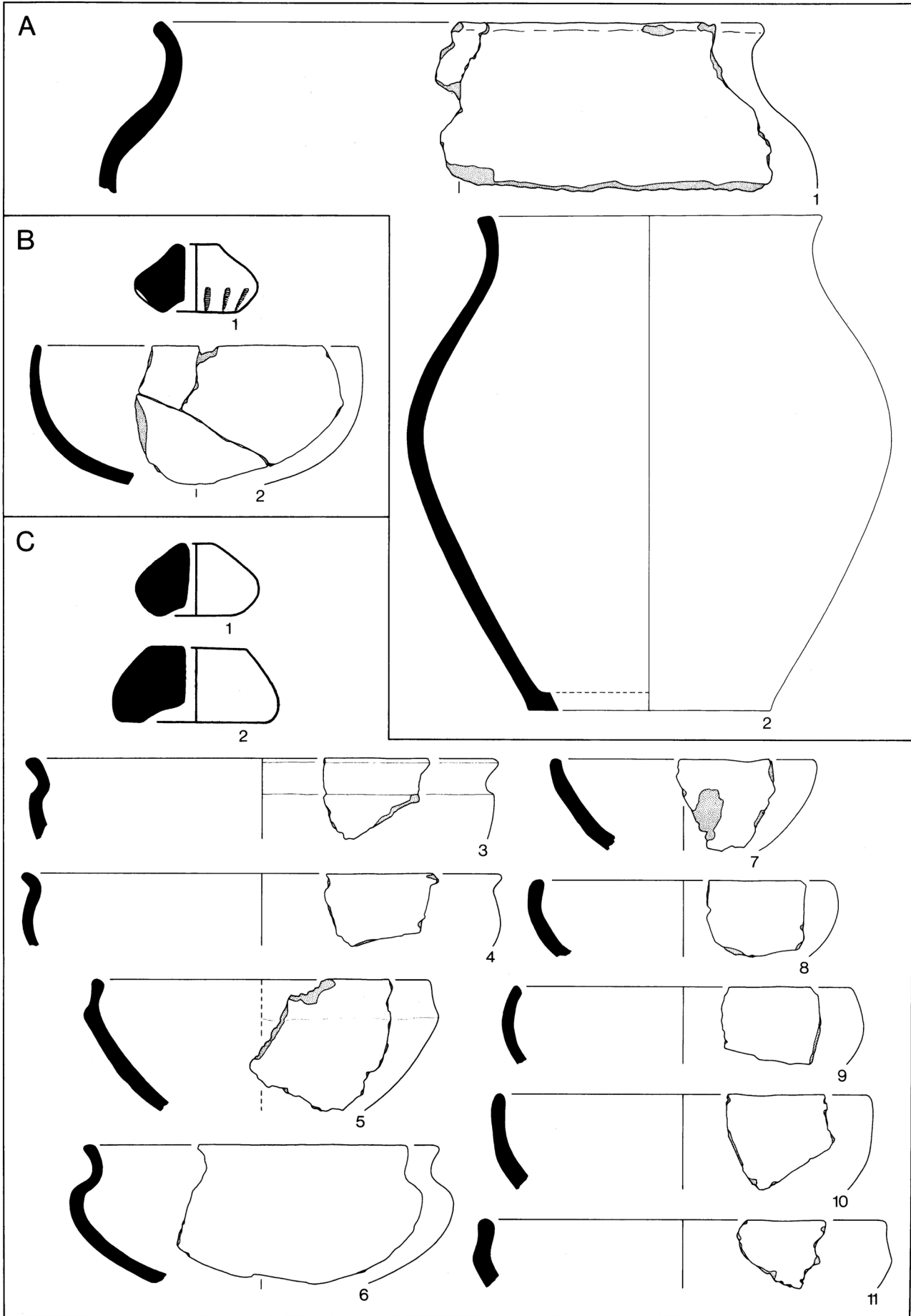
Lauda-Königshofen, TBB, 'Brünnlein' (514d): A Grube 28/1979; B Grube 31/1979; C Grube 39/1979.
M. 1:3.



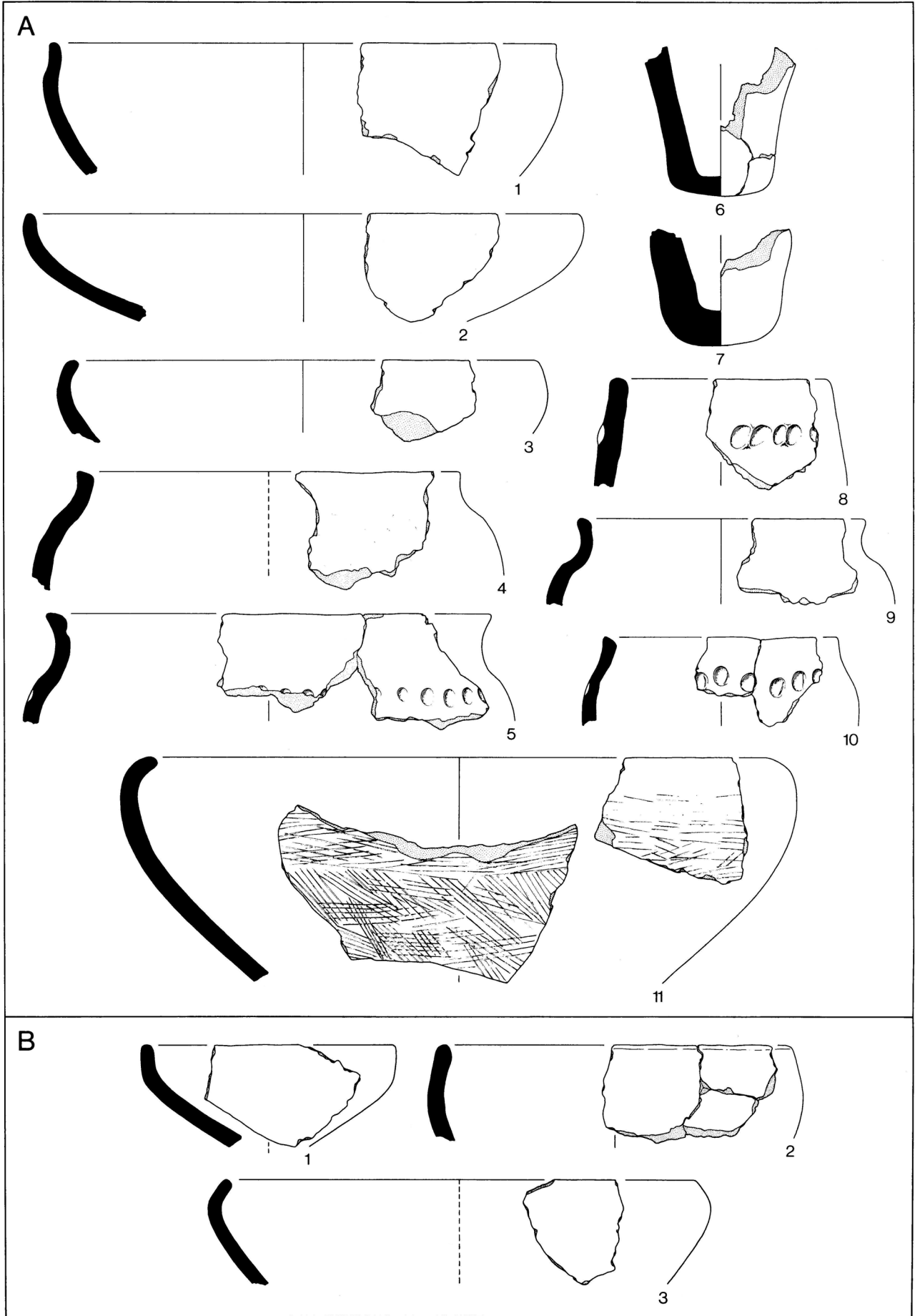
Lauda-Königshofen, TBB, 'Brünlein' (514d): A Grube 32/1979; B Grube 41/1979; C 39/1979; D Grube 29/1979.
M. 1:3.



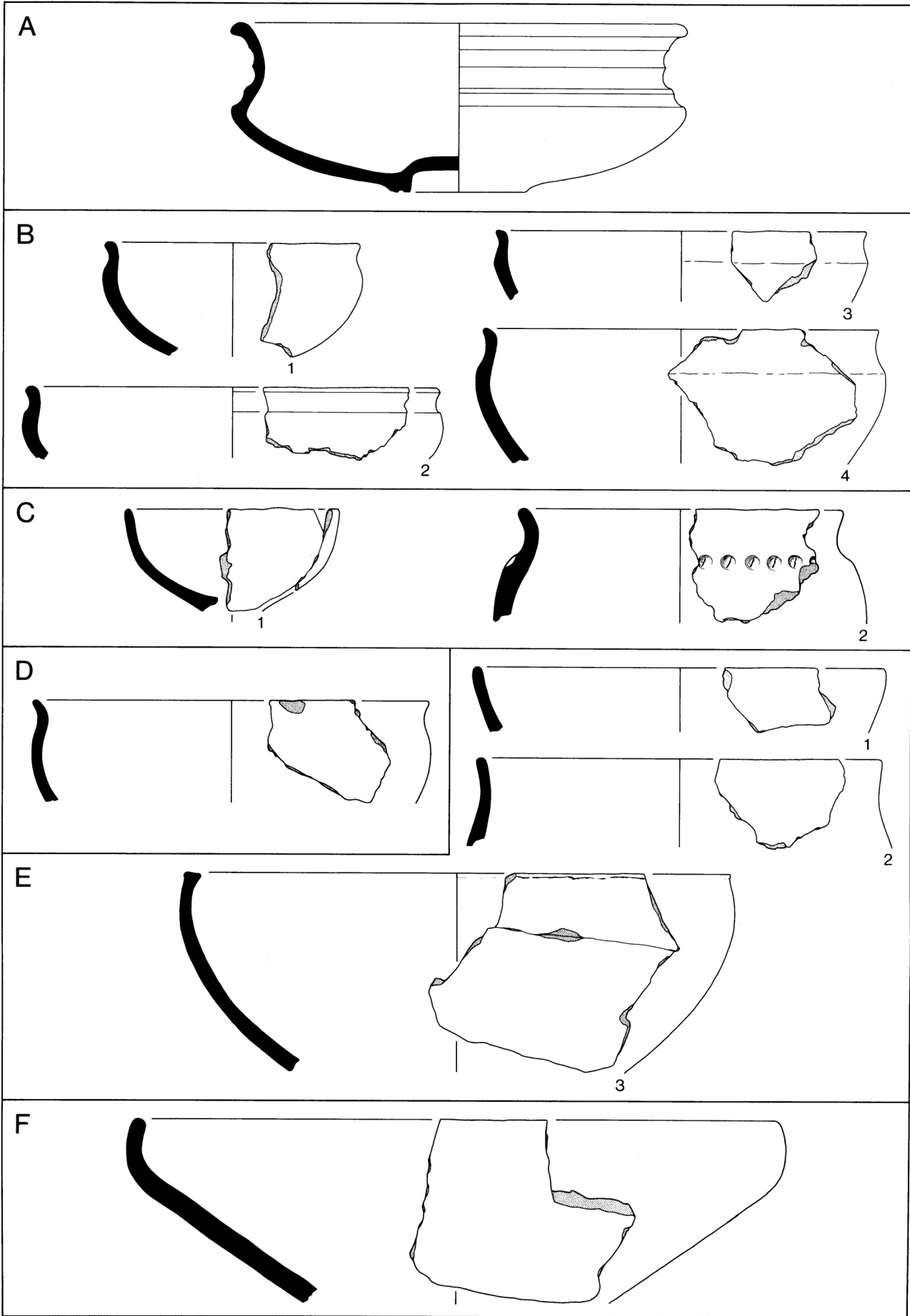
A. B Lauda-Königshofen, TBB, 'Brünnlein' (514d): A Grube 29/1979. B Streufunde. C Lauda-Königshofen, Gerlachsheim, TBB, 'Hühnerberg' (518).
 A, 5 M. 1:4; C, 6.7 M. 2:3; sonst M. 1:3.



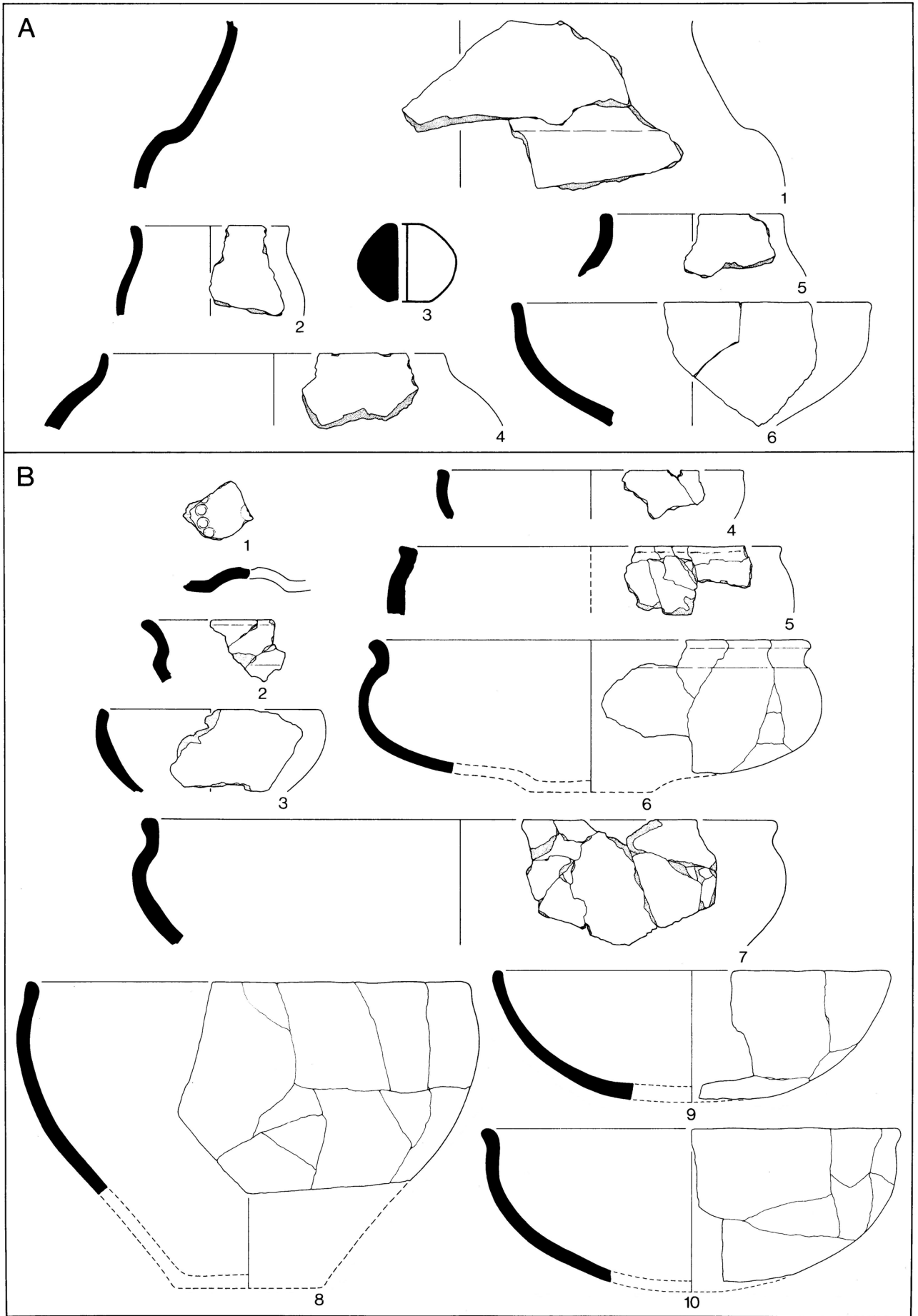
A Lauda-Königshofen, Gerlachsheim, TBB, 'Hühnerberg' (518). B. C Tauberbischofsheim, TBB, 'Schlacht' (522): B FSt. 8; C FSt. 10. A, 2 M. 1:4; B, 1; C, 1.2 M. 2:3; sonst M. 1:3.



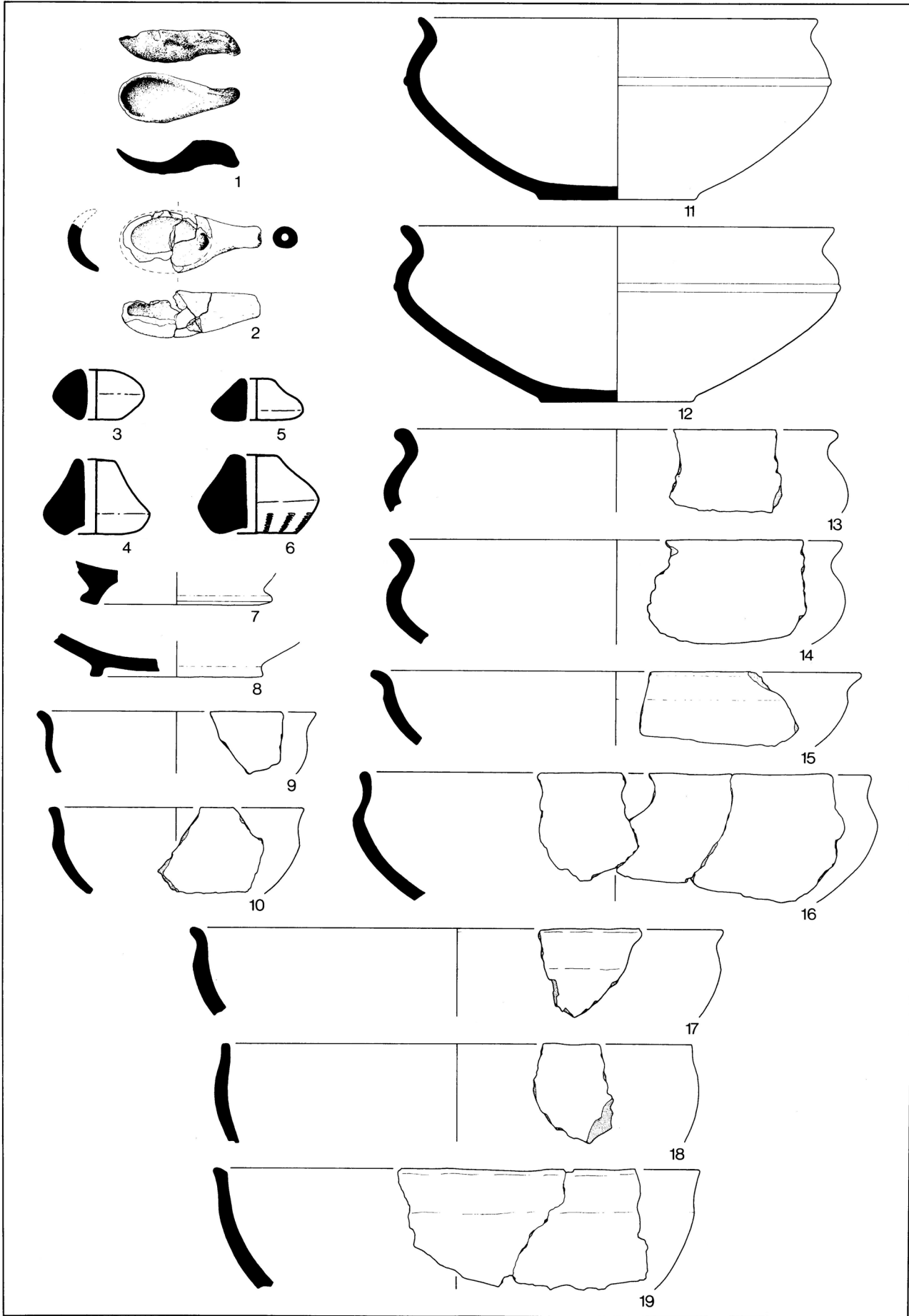
Tauberbischofsheim, TBB. A ,Schlacht' FSt. 10 (522). B ,Krautgartenäcker' Grube 2 (521).
M. 1:3.



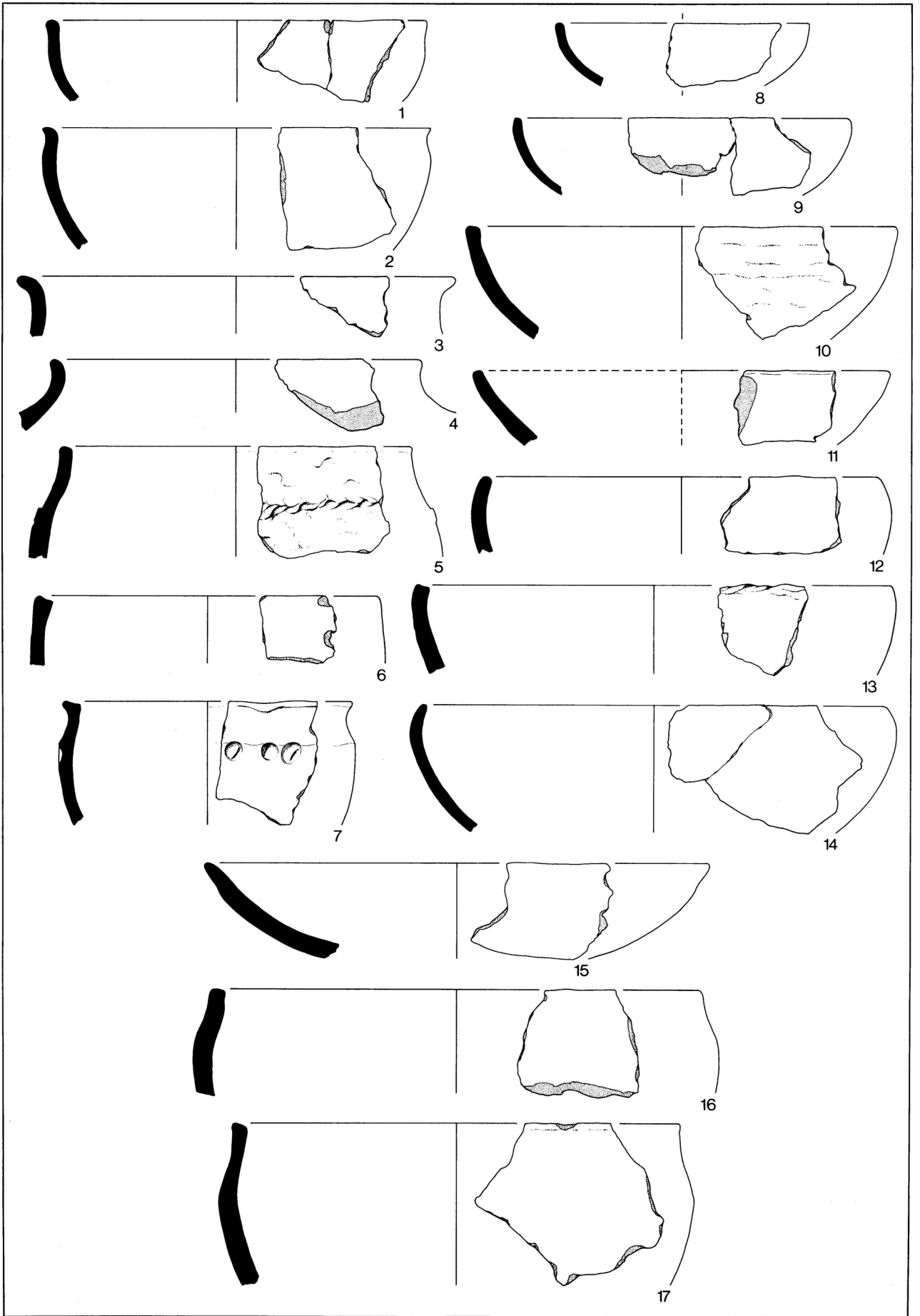
A Tauberbischofsheim, TBB, Fronbrunnen (523). B Weikersheim, TBB, Marktplatz (526). C. D Weikersheim-Schäftersheim, TBB, 'Balbach' (529): C ehem. Ziegelei (529a); D 'Steinsacker' (529b). E. F Herbrechtigen, HDH: E 'Ziegeläcker' (536). F 'Im Langen Bach' (537).
M. 1:3.



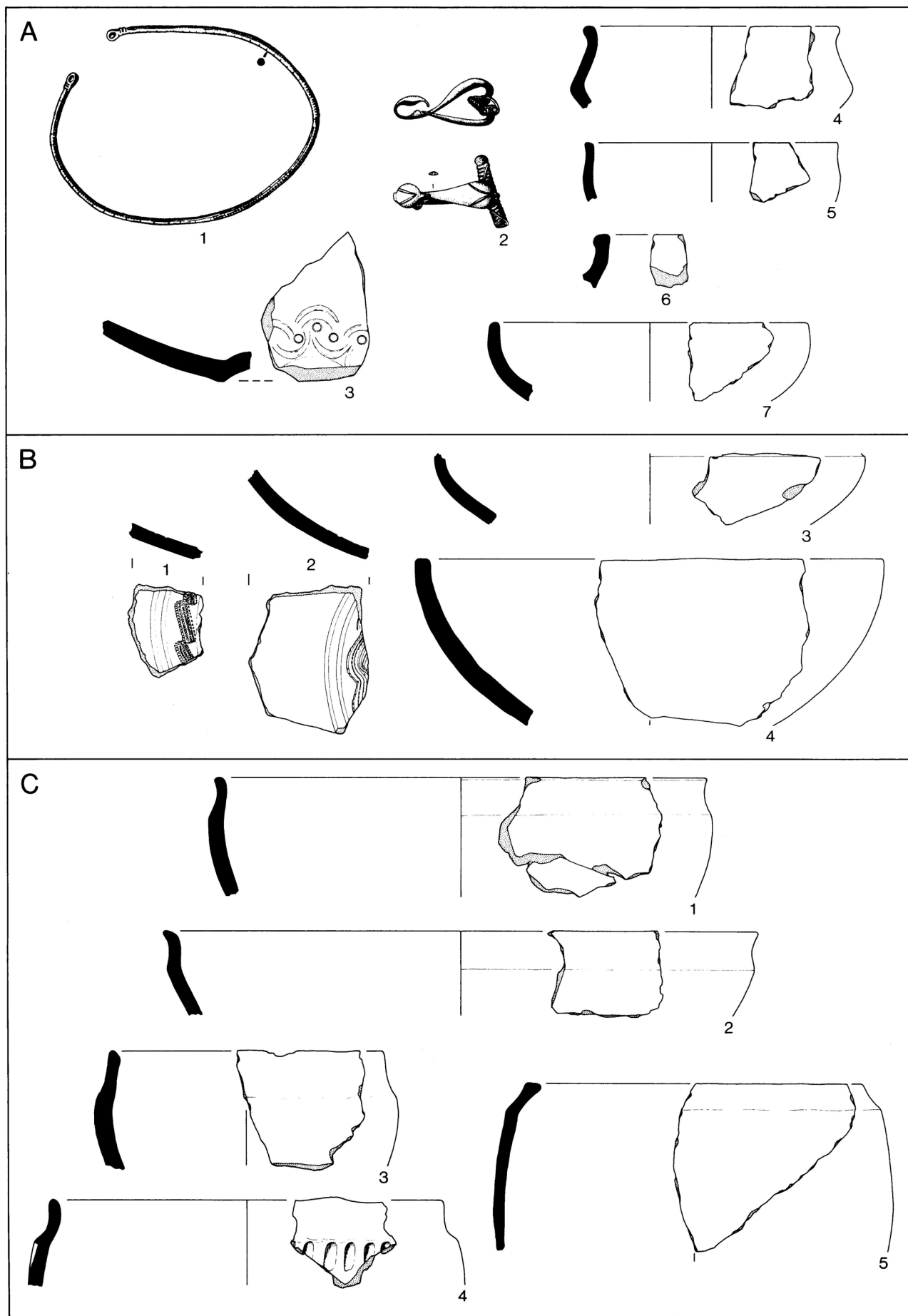
A Niederstotzingen, HDH, ‚Kirchhof‘ (541). B Aalen-Unterkochen, AA, ‚Kocherburg‘/‚Schloßbaufeld‘ (543).
 A, 3 M. 2:3; B, 8-10 M. 1:4; sonst M. 1:3.



Aalen-Wasseralfingen, AA, 'Katzberg' (544).
3-6 M. 2:3; sonst M. 1:3.

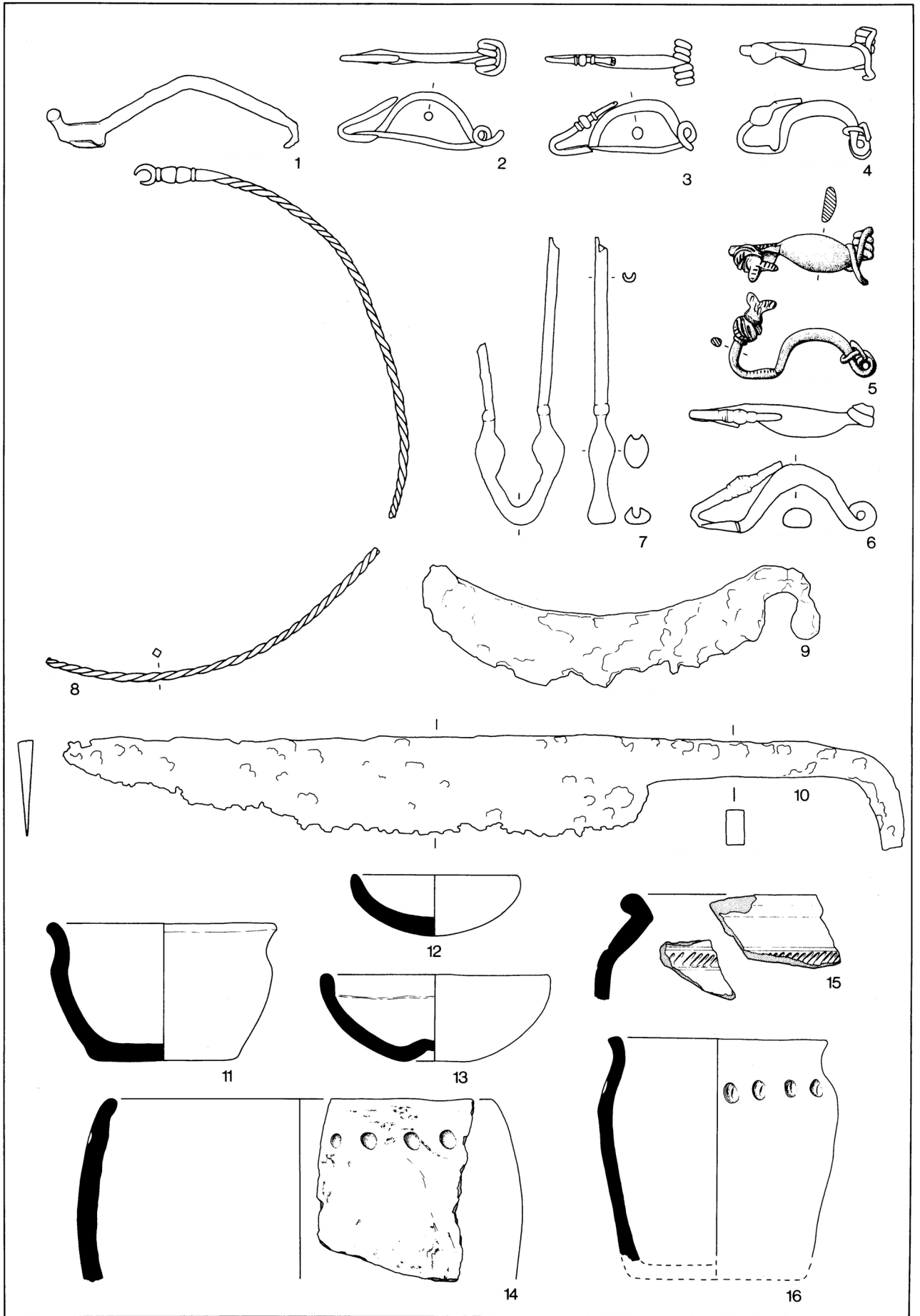


Aalen-Wasseralfingen, AA, 'Katzenberg' (544).
M. 1:3.

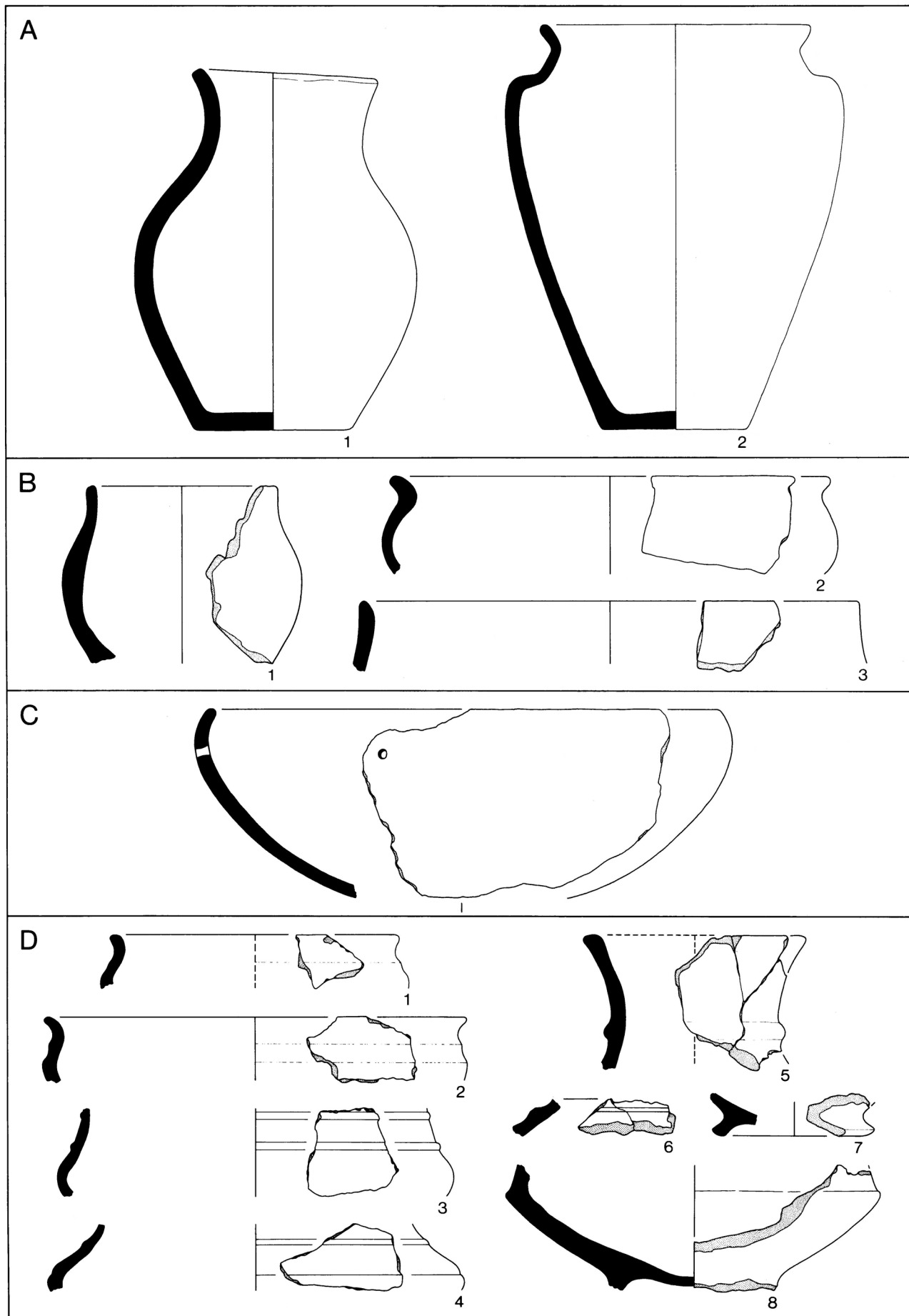


A Bopfingen, AA, 'Ipf' (545). B. C Bopfingen-Trochtelfingen, AA, 'Rote Flecken'/'Alte Heerstraße' (546): B Grube 1921 (546a); C Grube 1922 (546b).

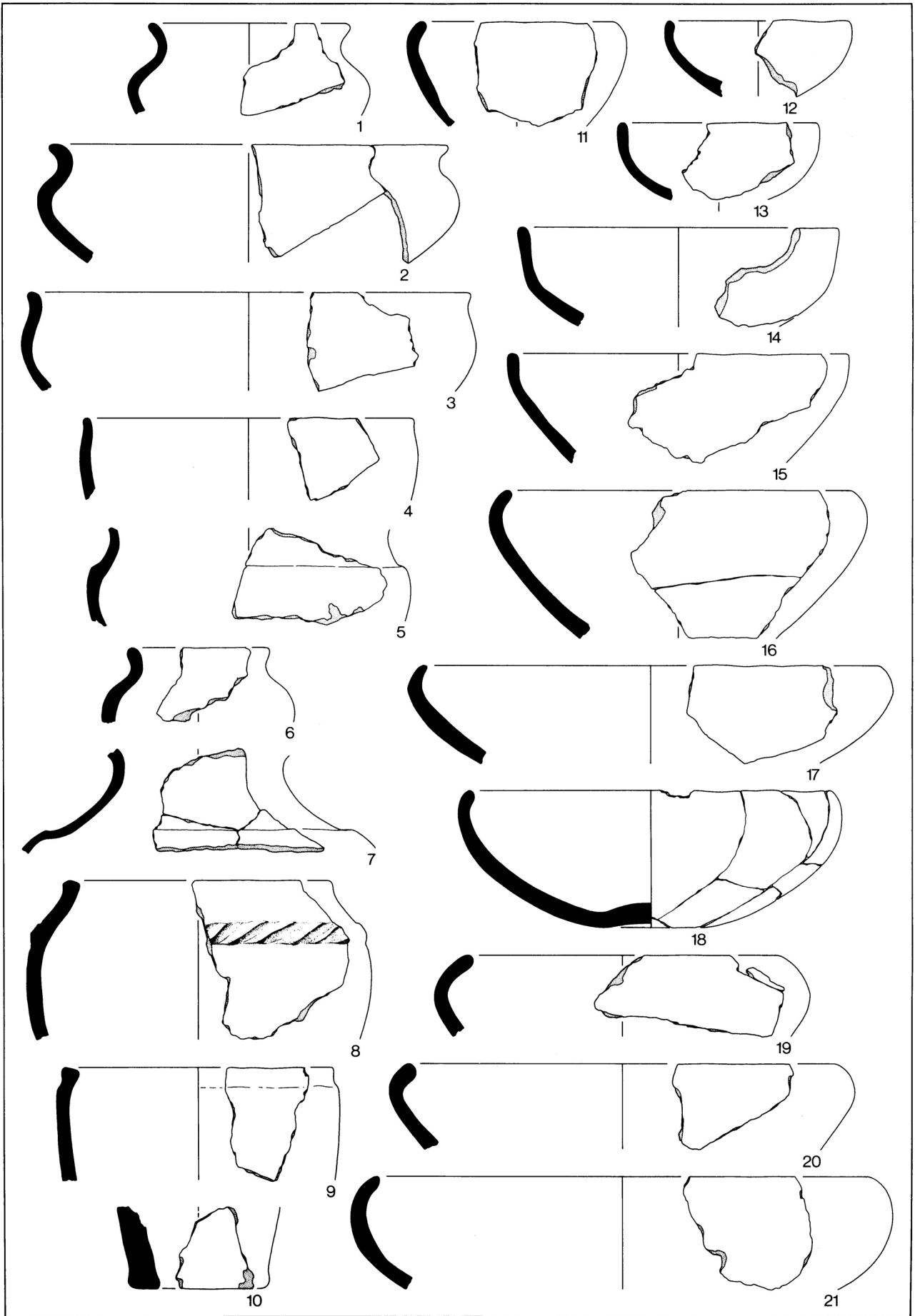
A, 1,2 Bronze. A, 1,2 M. 2:3; sonst M. 1:3.



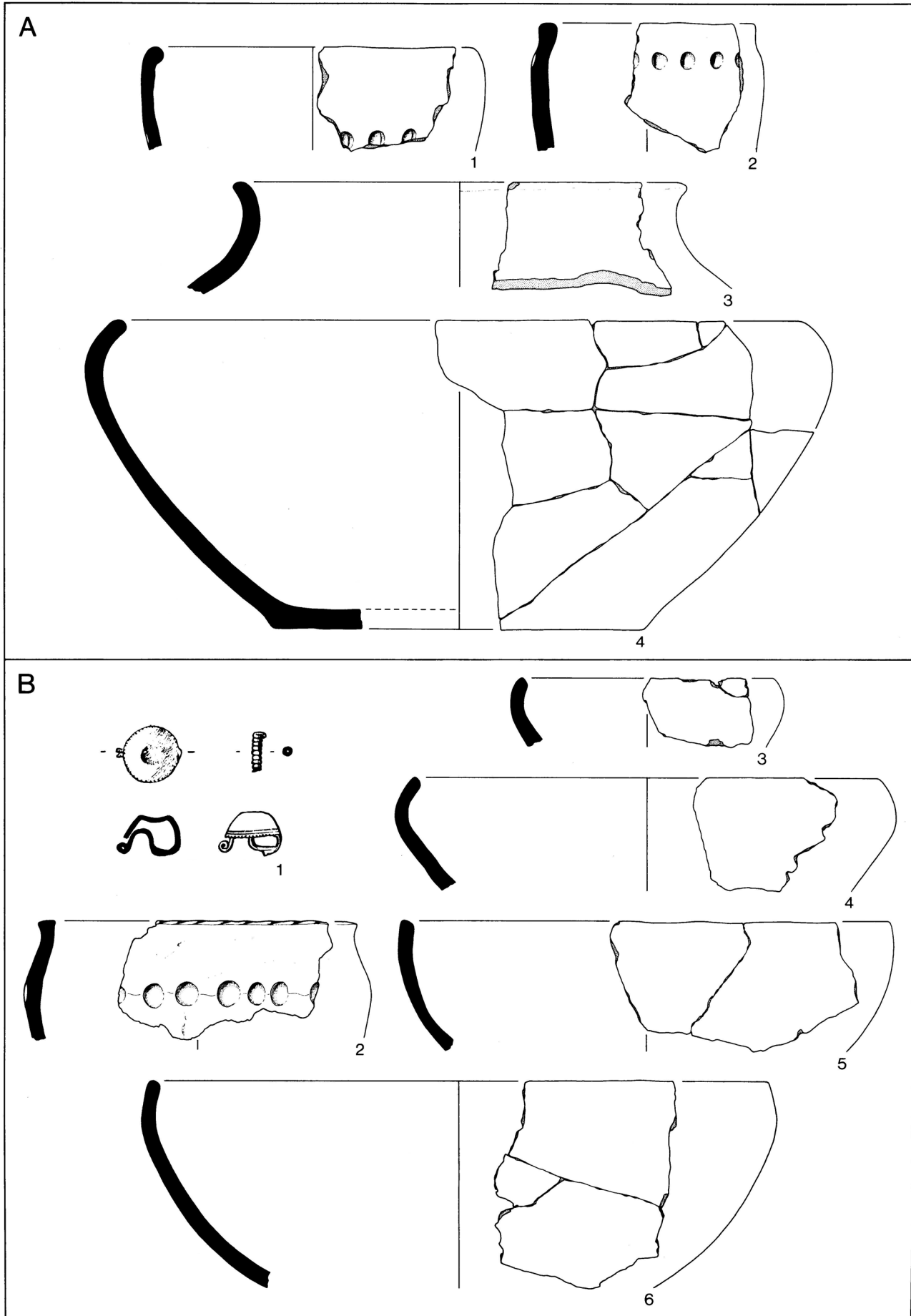
Riesbürg-Goldburghausen, AA, „Goldberg“ (551).
2-5.8 Bronze; 1.7.9.10 Eisen. 1-10 M. 2:3; sonst M. 1:3.



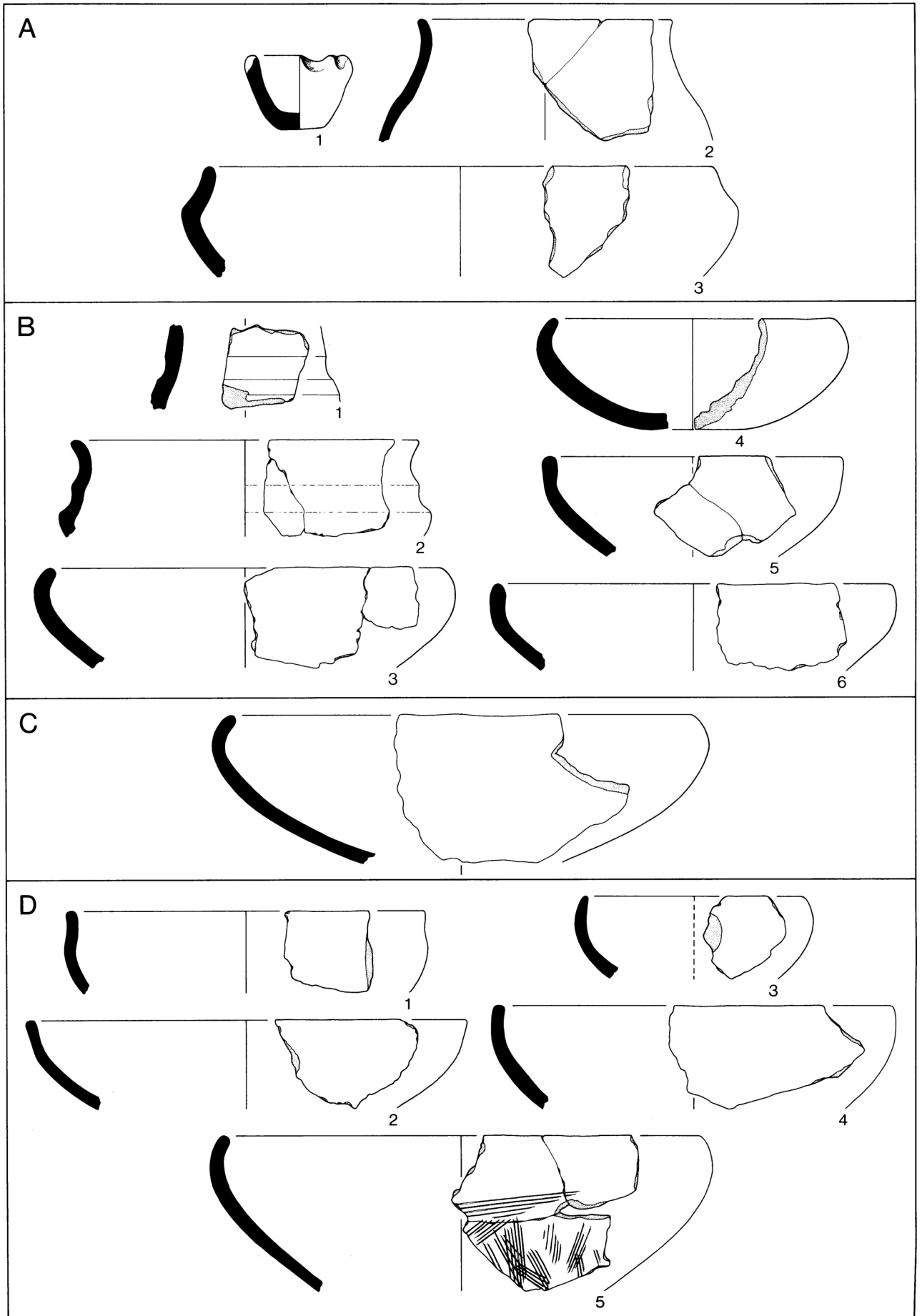
A Riesbürg-Goldburghausen, AA, 'Goldberg' (551a). B Unterschneidheim-Zipplingen, Wössingen, AA, 'Sand' (553a). C Pfronstetten-Geisingen, RT, 'Grastelhöhle' (562). D Reutlingen, RT, Achalm, Rappenplatz (563c).
A, 2 M. 1:4; sonst M. 1:3.



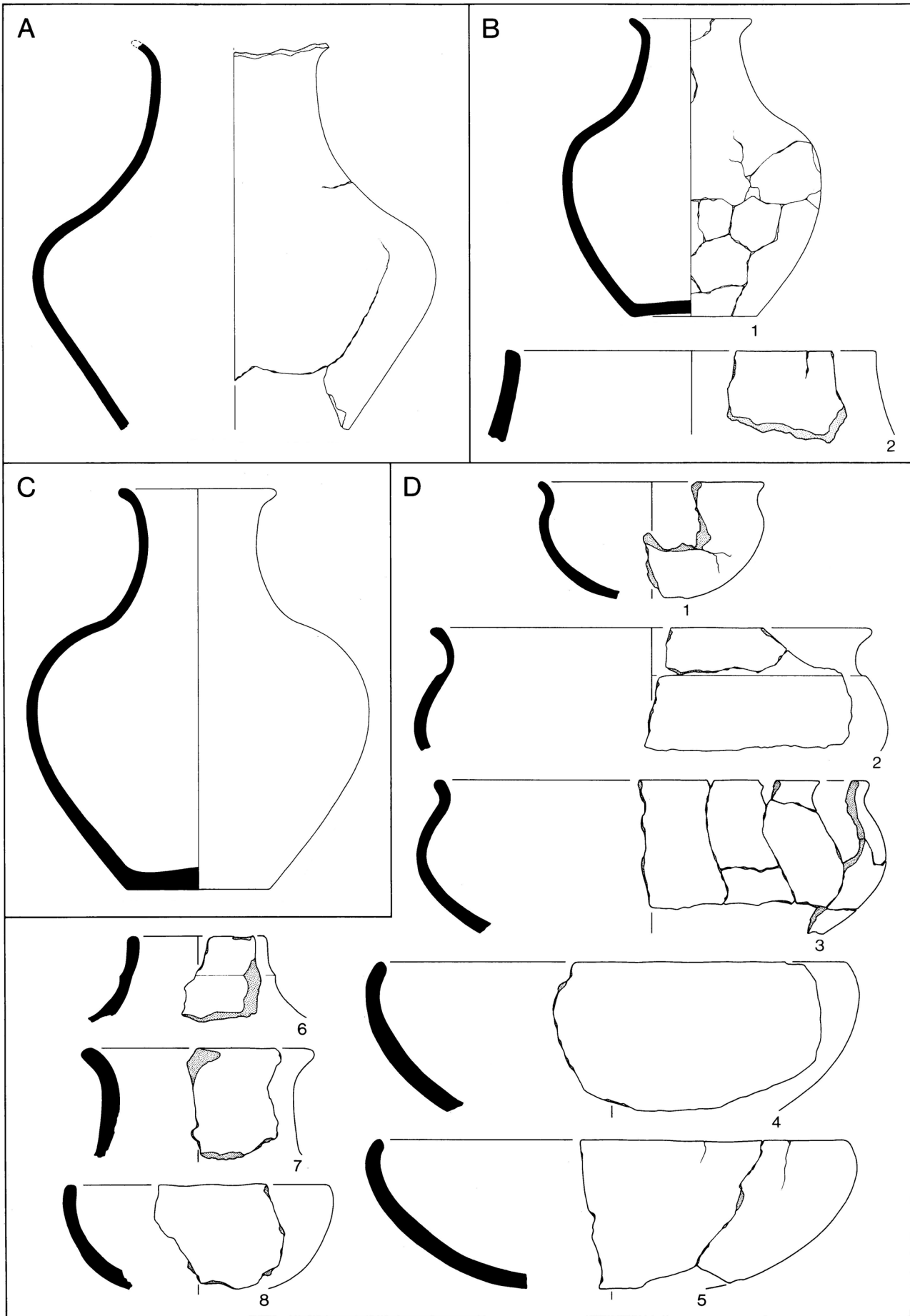
Reutlingen, RT, Achalm, Rappenplatz (563c).
M. 1:3.



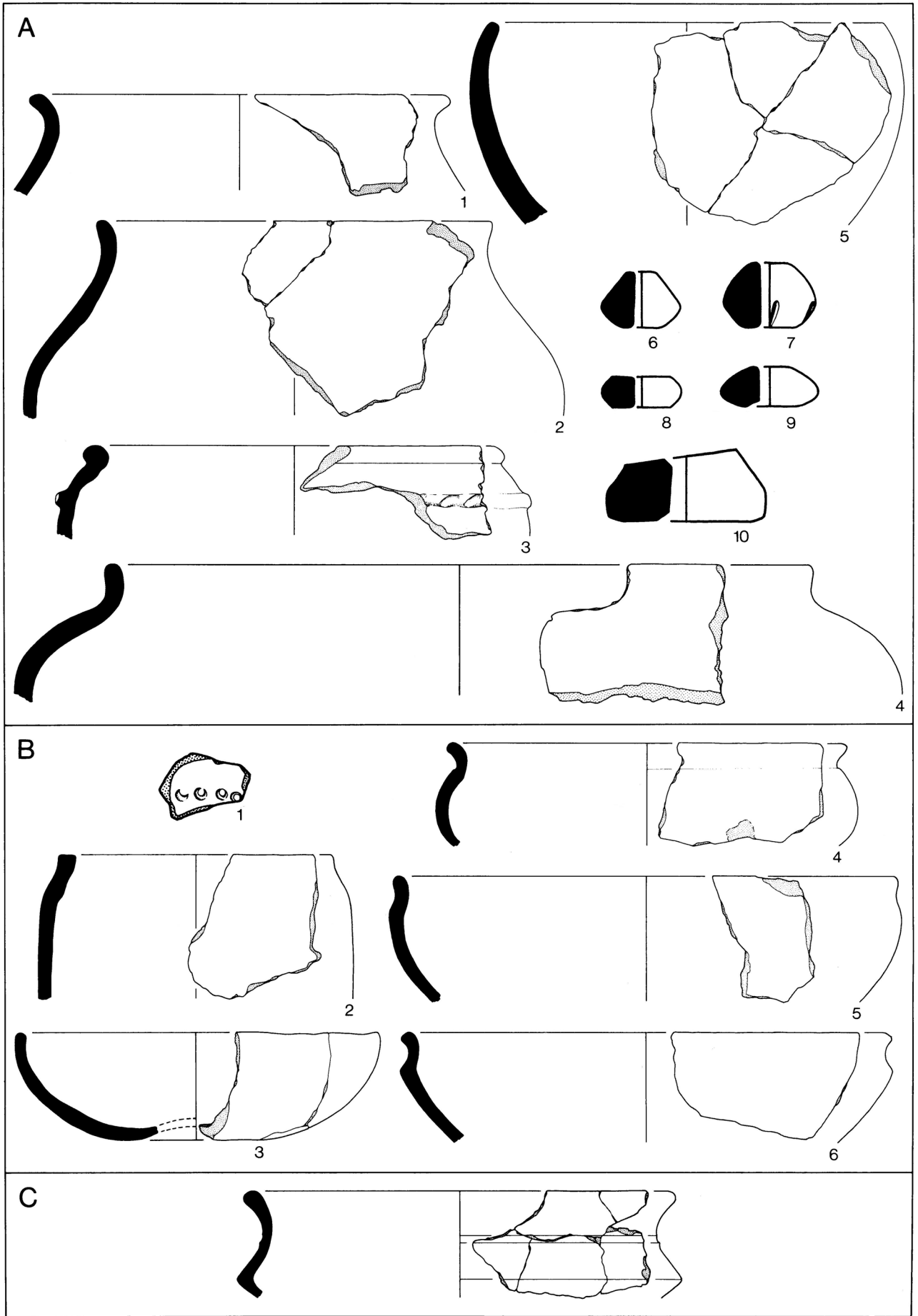
A Reutlingen, RT, Achalm, Rappenplatz (563c). B Bad Urach, RT, ‚Burren‘ (573).
 B, 1 Bronze. B, 1 M. 2:3; sonst M. 1:3.



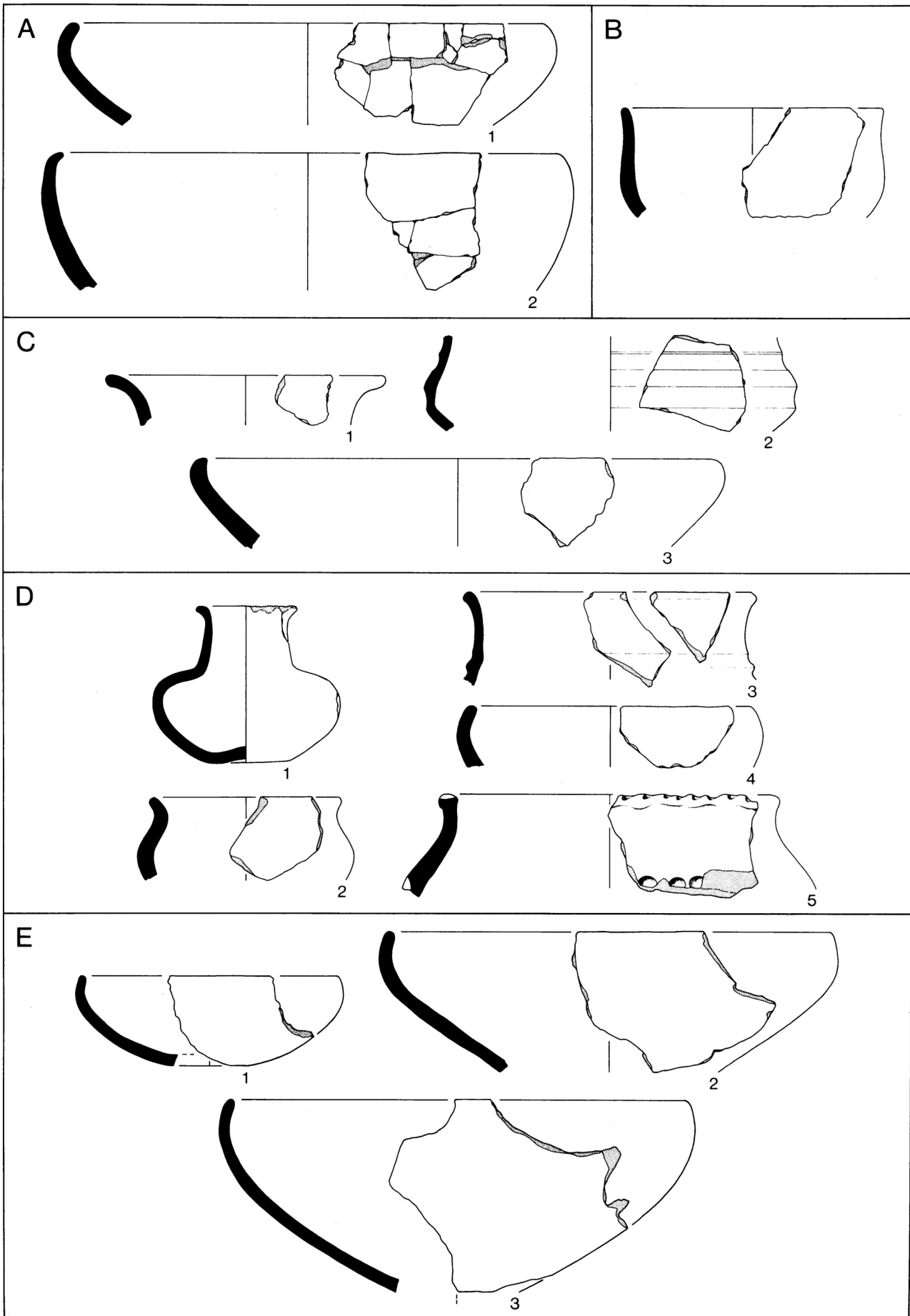
A Ammerbuch-Pfäffingen, Tü, ‚Au‘ (576). B Neustetten-Remmingsheim, Tü, ‚Bühl‘ (580a). C Rottenburg, Schadenweiler, Tü, Turnhalle (581). D Rottenburg-Seebronn, Tü, ‚Schwand‘ Grube 1 (584).
M. 1:3.



A. B Ulm, UL: A Schillerstraße (604). B Moltke-/Wörthstr. (605). C. D Blaubeuren-Gerhausen, UL, „Rusenschloß“/„Rusenhalde“ (608): C Rusenschloß (608a); D Abri (608e): A; B, 1 M. 1:4; sonst M. 1:3.



A Blaubeuren-Gerhausen, UL, 'Rusenhalde', Abri (608e); B Langenau, UL, 'Hohwegle' (613). C Rammingen, UL, 'Beim Pfaffenwegle' (620).
 A, 6-10; B, 1 M. 2:3; sonst M. 1:3.



A Obermarchtal, UL, Kiesgrube (617). B Lonsee-Urspring, UL, Ortsbereich (615a). C Westerheim, UL, 'Steinernes Haus' (621).
 D Inzigkofen-Vilsingen, Dietfurt, SIG, 'Burghöhle' (629). E Sigmaringen-Laiz, SIG, beim 'Nesselbrunnen' (633).
 M. 1:3.